

Commission

Séjours et voyages culturels

Vitry sur Seine, le 26 juin 2023

Voyage 2024

La Commission "Séjours et voyages culturels" vous propose :

La Namibie, d'Etosha au Kalahari

avec Mondélios

12 jours / 9 nuits – 1^{ère} quinzaine de septembre 2024 *

* Les dates seront précisées en octobre 2023



Située dans la partie australe de l'Afrique, la Namibie vous promet des paysages grandioses avec ses colossales dunes de sable rouge, des vides sidéraux que nos espaces réduits européens peinent à rendre imaginables. Un circuit en Namibie est un extraordinaire périple à travers le temps, un retour aux sources de la vie. Ici, tout est immense, envoûtant, un kaléidoscope de couleurs, un pays de forts contrastes géographiques et ethniques où évoluent une faune et une flore incroyables de diversité.

Tarifs, assurances comprises, sur la base de 20 à 24 participants :

ARPA – Vitry : 3 250 € Extérieurs : 3 350 €
Supplément chambre individuelle : 220 €

Remarque : L'augmentation du coût du transport aérien (coût de l'énergie) et le conflit en Ukraine ont une incidence directe sur les tarifs qui vous sont proposés. Ils sont en moyenne 10 % plus élevés que les tarifs affichés lors de la consultation fin 2022.

Pour bénéficier du tarif ARPA-Vitry, vous devez vous acquitter de la cotisation 2024 à l'inscription (Bulletin de cotisation joint)

Date limite d'inscription : Jeudi 28 septembre 2023

Si le nombre d'inscrits était inférieur à 20, la prestation pourrait être annulée.

VOTRE VOYAGE

Jour 1 : PARIS → WINDHOEK


Rendez-vous à l'aéroport de Roissy Charles de Gaulle. Assistance à l'enregistrement et à l'embarquement. Envol pour la Namibie.

A ce jour, la compagnie aérienne n'est pas définitivement arrêtée, vraisemblablement Lufthansa avec escale à Berlin.

Diner, nuit et petit-déjeuner à bord.

Jour 2 : WINDHOEK – OKAHANDJA - OTJIWARONGO 250 km ≈ 3 h

Arrivée à l'aéroport de Windhoek, capitale de la Namibie. Après les formalités de police (pas de visa mais passeport avec au moins deux pages vierges et six mois de validité après le retour), de douanes et la récupération des bagages, rencontre avec votre guide local francophone et installation dans le véhicule du voyage, un Truck overlander de 26 places avec toit ouvrant.



Départ en direction d'Okahandja, petite ville de 22 000 habitants située sur les berges de la rivière Swakop, capitale des Hereros, peuple d'origine Bantoue. La route longe une vallée bordée à l'est par les monts Eros et Otjihavera et à l'ouest par le massif de Khomas Hochland.

Déjeuner dans un restaurant en cours de route.

Arrêt au **marché artisanal d'Okahandja** installé en bord de route qui est un des plus grands marchés d'artisanat de la Namibie. Il est particulièrement réputé pour ses sculptures sur bois (figurines animalières).

Continuation vers **Otjiwarongo**, important centre d'élevage et de commerce de bétail. Le relief tabulaire qui apparaît est celui du plateau du Waterberg, une oasis de grès rouge.

Installation au lodge « Out of Africa Town » à Otjiwarongo, diner et nuit.

Jour 3 : OTJIWARONGO – PARC NATIONAL ETOSHA (Est) 290 km ≈ 4 h

Visite du **centre de conservation des guépards** créé en 1990 par le Dr Laurie Marker pour la préservation du guépard, espèce fortement menacée de disparition en Afrique.

Route pour Etosha, la plus grande réserve animalière d'Afrique créée en 1907, puis installation et déjeuner au lodge « Mokuti Etosha ».

Demi-journée de safari en 4x4 (9 par véhicule) dans le Parc national d'Etosha : Entrée par la porte de Namutoni et départ pour une première découverte de ce parc Etosha, « le grand espace blanc », qui doit son nom à la grande dépression (5 000 m²) d'Etosha Pan (point d'eau asséché), une mer intérieure devenue lac desséché il y a 12 millions d'années.

Retour au lodge, diner et nuit.



Jour 4 : PARC NATIONAL ETOSHA (Sud) 175 km - Journée

Départ matinal pour assister aux premières couleurs de la journée dans les plaines d'Etosha.

Journée de safaris en 4x4 (9 par véhicule) : Le parc est un véritable sanctuaire de la vie sauvage où vivent 114 espèces de mammifères et 340 variétés d'oiseaux : éléphants, girafes, gnous, zèbres, antilopes, lions, grues du paradis, vautours...

Déjeuner dans le parc au « Halali Rest Camp ».



Poursuite de la découverte du parc avec la traversée de divers paysages à la rencontre de la faune et de la flore très variées et route en direction d'Okaukuejo dans la partie sud du parc national avec arrêts aux différents points d'eau vous permettant d'apprécier de véritables scènes de vie sauvage mêlant de nombreuses espèces.

En fin de journée, sortie du Parc national par la porte d'Okaukuejo pour arriver au camp d'« Etosha Safari ». Installation, dîner et nuit au camp.

Jour 5 : PARC NATIONAL ETOSHA - VILLAGE HIMBA - KHORIXAS **450 km ≈ 5 h**

Départ matinal pour la région du Damaraland. En chemin, **arrêt au village Himba de Kamanjab** pour une immersion auprès de la dernière tribu d'Afrique australe ayant conservé un mode de vie authentique.



Ce peuple Himba, semi-nomade se caractérise par leur allure très fière, leur peau rouge et leur coiffure. Cette visite permet de découvrir leur mode de vie traditionnel, leur croyance aux techniques des fumigations et d'admirer la coquetterie des femmes Himbas par la symbolique de leurs bijoux et la signification de leurs coiffures. Elle permet aussi d'appréhender les difficultés



sociales et économiques rencontrées de nos jours par le peuple Himba. Avec le revenu du tourisme, ce village continue ses traditions.

Déjeuner au village.

Poursuite de la route en direction de Khorixas et arrêt pour une visite du **site paléontologique de la « Petrified forest »**. Cette forêt compte une cinquantaine de troncs silicifiés à demi-enfouis dans le grès environnant qui peuvent atteindre 30 m de long pour une circonférence de 6 m. Ces arbres datant de plus de 260 millions d'années appartiennent à une ancienne famille de conifères appelée gymnosperme. L'absence de racines et de branches sur ces troncs laisse supposer qu'ils ont été déposés là lors d'une crue importante.




Arrivée à Khorixas, installation au lodge « Damara Mopane », dîner et nuit.

Jour 6 : KHORIXAS - TWYFELFONTEIN - SWAKOPMUND 450 km ≈ 7 h

Départ en direction de **Twyfelfontein**, vaste cirque montagneux dominé par un chaos de rocs lisses, rouges et ornés d'environ 3 000 **gravures rupestres** datant du néolithique il y a environ 6000 ans. Avec le temps, elles se sont recouvertes d'une forte patine qui les protège de l'érosion. Pour la plupart, ces œuvres pariétales furent dessinées par des chasseurs San, 3000 à 4000 ans avant notre ère. Ce site a été classé par l'UNESCO.

Puis, visite de **la Montagne brûlée et ses orgues basaltiques**. Les tuyaux d'orgue sont une série de piliers de dolérite qui ont été exposés par l'érosion. Ils sont visibles dans la petite gorge sur le

côté gauche de la route menant à la Montagne brûlée qui doit son nom à l'amas de calcaire noirci à sa base.



Déjeuner au restaurant en cours de route.

Passage par la petite ville d'Uis d'où il est possible de voir le **Brandberg**, le plus haut sommet de Namibie (2 585 m).

Arrivée à Swakopmund, installation pour deux nuits à l'hôtel « Bay View Resort ». Diner et nuit.

Jour 7 : **BAIE DE WALVIS & SWAKOPMUND**

80 km ≈ 1 h



Départ pour une balade en bateau le long de la côte désertique à la recherche de dauphins et d'otaries. Cette lagune est un paradis pour les oiseaux, c'est le lieu idéal pour y voir des flamants roses, des cormorans et autres pélicans mais aussi des pétrels « White chimned », des océanites de Wilson, des gannets du Cap, des huitriers. On peut même rencontrer des manchots du Cap évoluant

dans les eaux froides et poissonneuses du courant Benguela.

Durant la croisière, les bateaux restent dans la zone protégée de Walvis Bay où l'eau est calme et les espèces en nombre. Vous découvrirez le port, les lignes d'huitres, la lagune et Pélican Point qui abrite une grande colonie de phoques à fourrure du Cap et des bancs de dauphins évoluant aux côtés des bateaux.



Déjeuner léger à bord du bateau : Dégustation d'huitres locales et de vin pétillant.

Retour vers **Swakopmund** dans l'après-midi pour une visite guidée de cette petite ville balnéaire au nord du désert du Namib ; une « Deauville » germanique, bordée de palmiers, enveloppée dans un brouillard romantique au bord d'un océan atlantique houleux et posée sur un désert brûlant.

Fin d'après-midi libre. Diner de poissons dans un restaurant en bord de mer et nuit à l'hôtel.



Deux options payantes pour l'après-midi :

- Raid en 4x4 dans les dunes vers Sandwich Harbor : 97 € / personne.

- Quad dans le désert : 39 € / personne en journée ou 45 € / personne au coucher du soleil avec un verre de vin pétillant.

Jour 8 : **SWAKOPMUND - VALLÉE DE LA LUNE - SESTRIEM 270 km ≈ 4 h**

Départ en direction du **désert du Namib** et de la **Vallée de la Lune** aux somptueux paysages. A l'est de Swakopmund, la vallée offre un paysage lunaire de collines et de vallées érodées, sculptées par la rivière Swakop.

Découverte de la **Welvitschia Mirabilis**, curiosité botanique dont certains spécimens sont vieux de plus de 1500 ans ! Cette plante est un véritable casse-tête pour les botanistes possédant des caractéristiques communes avec des groupes aussi différents que les pommiers, les sapins et même les fougères.



Elle offre l'aspect d'un énorme tas de copeaux.

Déjeuner au restaurant en cours de route.

Poursuite par le **canyon du Kuiseb**, rivière importante en Namibie car elle arrête la progression des dunes du Namib vers le nord.



Arrêt photo de groupe au **Tropique du Capricorne** avec remise d'un certificat de passage.

Traversée de la **réserve de Namib-Naukluft** située entre la chaîne de montagnes du Khomashochland de 2000 m de haut et les dunes rouges du désert du Namib avant l'arrivée et l'installation dans l'après-midi au lodge « Desert Homestead ».

Diner et nuit au lodge.

Jour 9 : DÉSERT DU NAMIB

230 km – Journée

Départ environ 50 minutes avant l'aurore pour assister aux couleurs matinales dans le **désert du Namib**.

La journée sera ensuite consacrée à la visite du désert du Namib, le plus vieux désert du monde. Il abrite en son centre le **lac salé asséché Sossusvlei**. Autour de ce lac se dressent des dunes gigantesques dont certaines dépassent les 340 m et qui déclinent leur gamme de couleurs rouge abricot suivant les heures de la journée. Le lac entouré par quelques acacias arioloba est alimenté par la rivière Tsauchab dont l'eau se perd rapidement dans l'argile asséchée.



Découverte des dunes géantes de Sossusvlei et passage devant la dune 45 (culminant à 175 m), la plus accessible depuis l'entrée du Parc.

Transfert en véhicule 4x4 sur les 5 derniers kilomètres pour la découverte libre du **site du Deadvlei**, cuvette d'argile blanche entourée par les dunes les plus élevées du monde dont la plus haute qui atteint entre 300 et 400 m et surnommée « Big Daddy » ou « Crazy Dune ». L'endroit s'est formé quand des inondations ont détourné une rivière sur l'endroit, créant un marais permettant aux acacias du désert d'y pousser. Plus tard, l'arrivée d'eau étant bloquée, les arbres sont morts. Les troncs des arbres morts estimés âgés de 900 ans sont désormais noirs, brûlés par le soleil.

Déjeuner au Lodge « Sossuvlei ».



Passage par le **Sesriem canyon** creusé par la rivière Tsauchab formant une gorge de 30 m de profondeur avant d'arriver à la **propriété viticole de Neuras** ; Neuras signifiant « lieu de l'eau abandonné ». Cette propriété doit son existence depuis 1894 d'une curiosité géologique, la remontée d'eau cristalline venant du canyon.

Installation dans vos tentes sur la propriété et dégustation du « vin du désert » avec un plateau de fromages. Information sur les consignes de vie éco-responsable régissant les lieux.



Diner à la propriété et nuit sous tente.

Jour 10 : SESRIEM - MALTAHOHE - MARIENTAL

310 km ≈ 5 h

Départ pour un autre **Centre de réhabilitation des guépards** à 5 minutes du camp pour participer à la distribution de nourriture aux guépards. Les rangers vous expliqueront les actions menées par l'association pour la préservation des animaux et aussi de son écosystème.



Poursuite en direction du désert de Kalahari et arrêt en chemin à **Maltahohe** pour une **rencontre avec des enfants Namas** où vous pourrez faire connaissance avec les coutumes et les récits de la vie quotidienne du peuple Namas.

Déjeuner sur place accompagné des chants de la chorale et des danses du peuple Namas. Par leurs chants, accompagnés de danses à la chorégraphie étudiée, vous découvrirez des scènes de leur vie quotidienne. Cette chorale, aux vêtements très colorés, chante avec les nombreux clics caractéristiques de leur langue.

Continuation vers **Mariental** où vous vous installerez au lodge « Kalahari Anib ».

Puis, départ pour une excursion en 4x4 jusqu'au coucher du soleil sur la réserve du lodge et découverte des **plains rougeoyantes du Kalahari**. Le spectacle du soleil se couchant sur le désert est grandiose. C'est aussi l'occasion de partir à la rencontre d'animaux fascinants dont les célèbres suricates. Apéritif au coucher du soleil.



Diner et nuit au lodge.

Jour 11 : MARIENTAL - WINDHOEK

270 km ≈ 3 h 30



Marche matinale de deux heures dans le désert avec un guide Bushmen. Vous partirez avec lui à la rencontre de la culture de ce peuple du désert.

Départ en direction de Windhoek en admirant au passage les belles montagnes du Komashochland.

Déjeuner au restaurant.


Assistance aux formalités d'enregistrement, embarquement et envol à destination de la France avec une escale en cours de vol.

Diner et nuit à bord.

Jour 12 : → PARIS

Arrivée à Paris.

Contact : Françoise Bellot : 06 45 89 29 04



Commission

Séjours et voyages culturels

Vitry sur Seine, le 26 juin 2023

Voyage 2024

La Namibie, d'Etosha au Kalahari

12 jours / 9 nuits – 1^{ère} quinzaine de septembre 2024 *

Attention : A l'inscription, ne réglez que l'acompte.

Nom(s)	Prénom(s)
Téléphone (portable, pour pouvoir vous joindre si nécessaire le jour du départ) :	Courriel :
Personne à contacter, en cas de nécessité :	Nom : Téléphone :

La Namibie – 1 ^{ère} quinzaine de septembre 2024			
Participants	Nombre	Prix unitaire	Total
Adhérents ARPA ⁽¹⁾		3 250 €	
Extérieurs : Nom : Prénom : Nom : Prénom :		3 350 €	
Chambre individuelle avec supplément		220 €	
TOTAL			
ACOMPTE à verser à l'inscription ⁽²⁾		1 100 €	
Seul (e), je souhaiterais partager la chambre avec :			Je ne sais pas ⁽³⁾

- ⁽¹⁾ Bulletin de cotisation 2024 et chèque (qui sera débité en janvier) à joindre à votre inscription.
- ⁽²⁾ Le solde sera réglé en trois chèques : les deux premiers de 750 € / personne ; le montant du 3^{ème} et dernier chèque, encaissé deux mois avant le départ, sera fonction du nombre définitif d'inscrits.
- ⁽³⁾ Selon les possibilités, nous vous mettrons en relation avec des personnes dans la même situation.

Si le nombre d'inscrits était inférieur à 20, la prestation pourrait être annulée.

Adresse postale : ARPA – Vitry Bâtiment C5 - 158 rue Julian Grimau - 94400 Vitry sur Seine
Tél. : 01 43 91 90 06 (répondeur) - Courriel : arpa.vitry@orange.fr - Site Internet : arpa-vitry.info/

Date limite d'inscription : jeudi 28 septembre 2023