



# Mallorca

Illes Balears

Guía de turismo interactiva 



*\* Foto. Playa de San Telmo con las islas de Pantaleo y Dragonera al fondo.*



## Servicios

Guía de **servicios**  
accesibles para todas las  
personas en Mallorca  
2022



## Playas

Guía de **playas**  
con punto PMR en  
Mallorca 2022



## Excursiones

Guía de **excursiones**  
accesibles para todas las  
personas en Mallorca  
2022



## Experiencias

Guía de **experiencias**  
accesibles para todas las  
personas en Mallorca  
2022







# Mallorca

Illes Balears



*\* Foto. Vistas de la bahía de Alcudia en el camino de Capdepera a Belén.*

 Fundació Mallorca Turisme  
Consell de Mallorca



## Servicios

Guía de **servicios** accesibles para todas las personas en Mallorca 2022

## Índice

1. Introducción



2. Mapa de la accesibilidad a los recursos de Mallorca



2.1. Transporte



2.2. Alojamiento



2.3. Restauración



2.4. Comercio



2.5. Ocio



2.6. Información útil



3. Significado de los pictogramas utilizados



## 1. Introducción

La isla de Mallorca es un destino turístico privilegiado en todo el mundo. Destacan sus playas y su costa, orografía, montañas, cultura y gastronomía, entre otras.

Mallorca, como destino turístico, apuesta de forma notable por la accesibilidad universal y por tener espacios, productos, servicios e información para todas las personas.

Este esfuerzo para un turismo para todos está tomando fuerza en la sociedad mallorquina que crea cada vez más propuestas de mejora en sus espacios, productos, servicios e información.

Los criterios de accesibilidad universal son para todas las personas, por esta razón, esta guía es para todos. Dando información detallada sobre las necesidades de acceso que pueda llegar a tener una persona.

## ¿Qué es el turismo accesible o para todas las personas?

Es un turismo inclusivo en el que todas las personas tienen cabida, sin importar si tienen algún tipo de necesidad: física, visual, auditiva, psíquica, intelectual, cognitiva, patologías de salud mental, intolerancias, alergias, orgánica, familias con bebés, personas que se enfrentan a algún tipo de necesidad derivada de su edad, altas capacidades, etc.

El concepto de turismo accesible tiene como finalidad que los entornos, servicios, productos e información turística sean disfrutados por todos en igualdad de condiciones. El objetivo del turismo accesible es, por tanto, proporcionar una oferta de destinos para todas las personas, independientemente de sus características individuales, incorporando una perspectiva de autonomía y de normalización.

Para que la experiencia pueda realizarse según esta perspectiva, la accesibilidad debe estar presente de forma integral y transversal en cada eslabón de la cadena de valor del turismo, que se pone en conocimiento en esta guía.

## 2. Mapa de la accesibilidad a los recursos de Mallorca

Hemos analizado la situación de la accesibilidad universal en la isla de Mallorca de forma general con los principales agentes sociales, búsqueda de información en Internet y con auditorías de recursos turísticos accesibles que hemos realizado para la FMT.

### 2.1. Transporte



**Aviación.** El aeropuerto de Son San Juan tiene recorridos accesibles con un buen servicio de asistencia a personas con movilidad reducida (servicio PMR). El aeropuerto de AENA y sus trabajadores trabajan para que la accesibilidad universal sea una realidad, con constantes mejoras y comunicación con el sector social.

- Información servicio PMR y teléfono 91 321 1000



**Transporte marítimo.** Todas las estaciones marítimas, por lo general, son accesibles, aunque existen diferencias entre barcos. El contacto para PMR se hace directamente con la compañía naviera que nos dará información de las medidas de accesibilidad.



#### **Transporte en ferrocarril.**

Ferrovias SFM, integrada en el Consorcio de Transportes de Mallorca CTM-TIB, con buena accesibilidad en los trenes y en la mayoría de estaciones.

- Ferrocarril de Soller. Teléfono 971 752 051



**Autobús de línea.** Tanto el transporte de autobuses de línea de la ciudad de Palma (EMT) como el transporte entre municipios (TIB) tienen autobuses adaptados y la mayoría de paradas tienen medidas de accesibilidad universal.

- Autobuses de Palma EMT, teléfono 971 214 444
- Autobuses de Mallorca TIB, teléfono 971 177 777



**Taxis adaptados para sillas de ruedas.** Destacar la flota de taxis adaptados de la ciudad de Palma. La mayoría de municipios disponen de taxis adaptados.

- Teléfono servicio de taxis adaptados en Palma 971 703 529

Con los datos podemos decir que, en general, hay buenas medidas de accesibilidad en las infraestructuras del transporte en la isla de Mallorca.



## 2.2. Alojamiento



**Hoteles.** Encontramos que la mayoría de hoteles están adaptados y tienen habitaciones accesibles.

Existen buscadores destacados con filtros sobre la accesibilidad.



## 2.3. Restauración



**Restauración.** Mallorca dispone de una amplia oferta culinaria, tanto local como internacional, con buena oferta de establecimientos accesibles. Actualmente las cartas de los restaurantes deben especificar los alérgenos de sus platos y en muchos restaurantes se puede acceder mediante código QR. Recomendamos probar la gastronomía local presente en toda la isla.

- Buscadores destacados.



## 2.4. Comercio



**Comercio.** Podemos decir que existen comercios con medidas de accesibilidad universal en los espacios y en la información en toda la isla. Las medidas de acceso para todas las personas varían según el municipio y tipo de negocio, y suelen haber más en los centros comerciales.

- Destacamos los negocios con producto local, como prendas, zapatos, muebles, alimentación...
- Centros comerciales en Mallorca.
- Supermercados.



## 2.5. Ocio



**Naturaleza.** Mallorca tiene un buen catálogo de rutas con recorridos accesibles, incluidos refugios.

Refugios del Consell de Mallorca

- Información espacios naturales GOIB



**Deporte.** La isla de Mallorca es un lugar extraordinario para la práctica deportiva accesible al aire libre, donde podemos practicar ciclismo, handbike, vela, piragüismo, baloncesto, pádel, tenis, golf, etc.

- F. Handisport desarrolla deporte adaptado.



**La oferta cultural** de la isla de Mallorca es amplia y accesible en gran parte. En este apartado se incluyen museos, salas de conciertos y fiestas populares, recorridos urbanos de interés histórico, monumentos, edificios históricos, etc.

- Museos de Mallorca
- Museos de Manacor
- Museo del calzado y la industria de Inca



**Playas.** En cuanto a puntos para PMR (personas con movilidad reducida) en playas, España es uno de los lugares en el mundo donde hay más playas accesibles y la isla de Mallorca destaca frente al resto del Estado, por la cantidad y calidad de los puntos de acceso para PMR en las playas.



La Fundació Mallorca Turisme ofrece un listado de playas accesibles.





## 2.6. Información útil

- Información de accesibilidad en los recursos.
- Información de asistencia personal en destino de Mallorca. Teléfono 971 770 309
- Área TAD, de turismo, accesibilidad y deporte de ASPAYM IB.
- Alquiler de productos de soporte. CASA.
- Alquiler de productos de soporte. Ortopedia en Mallorca.
- Teléfono de emergencias 112.
- Teléfono de emergencias sanitarias 061.
- Hospitales en Mallorca.



## 3. Significado de los pictogramas y abreviaturas empleadas



Aviación



Transporte marítimo



Ferrocarril



Autobús



Taxi



Hotel



Restauración



Comercio



Naturaleza



Deporte



Museo



Playa



Información



Casa. Botón para volver a inicio

PMR – Persona con movilidad reducida.





# Mallorca

Illes Balears



\* Foto. Playa de Ciudad Jardín.

 Fundació Mallorca Turisme  
Consell de Mallorca



## Playas

Guía de **playas** con punto de apoyo a personas con movilidad reducida en Mallorca 2022

## Guía de playas para PMR

	Municipio de Calvià	
	Municipio de Santanyí	
	Municipio de Alcudia	
	Municipio de Felanitx	
	Municipio de Ses Salines	
	Municipio de Palma	
	Municipio de Sant Llorenç des Cardassar	
	Municipio de Andratx	
	Municipio de Muro	
	Municipio de Manacor	
	Municipio de Son Servera	
	Municipio de Santa Margalida	



\* Significado de los pictogramas utilizados en la última página de la guía de playas.



### Guía interactiva.

Se puede acceder a la información, clicando sobre el punto con el cursor



\* Los criterios de selección de las playas son:

- En función de si cumplen unos mínimos para personas con movilidad reducida como el acceso para personas usuarias de sillas de ruedas en la playa y sillas anfibas a disposición de la PMR.
- Información aportada por los municipios.

## Playas para PMR en Calvià

Playa del Oratorio



Playa de Es Carregador



Playa de Palmanova



Playa de Son Matías



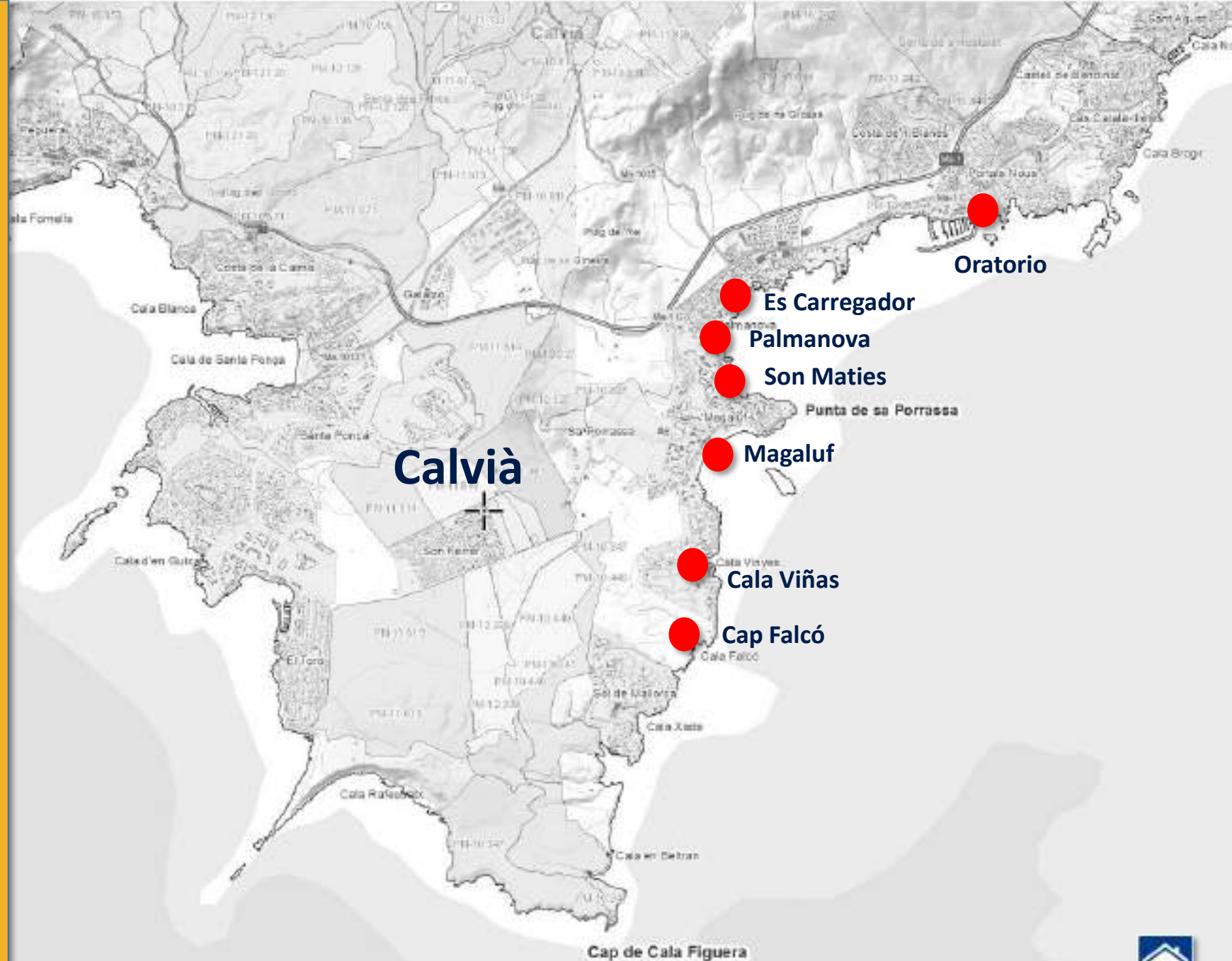
Playa de Magaluf



Playa de Cala Viñas



Playa de Cap Falcó



\* Plano de [https://ide.conselldemallorca.cat/visor/espais\\_cinegetics/](https://ide.conselldemallorca.cat/visor/espais_cinegetics/)





## Playa del Oratorio

- Cartel con información escrita sobre la playa.
- Plano de la playa.
- Pasarelas para andar o rodar en buenas condiciones hacia el punto de apoyo a PMR y baño.
- Sillas anfibias.
- Baño accesible.
- Más información por e-mail: [litoral@calvia.com](mailto:litoral@calvia.com)



- Autobús TIB 104
- *Más información*



- \* *Imagen de la playa del Oratorio a la derecha.*
- \* *Información del Ayuntamiento de Calvià.*



## Playa de Es Carregador

- Parking reservado para personas con movilidad reducida.
- Recorrido del aparcamiento o parada de bus apto para usuarios en silla de ruedas.
- Señalización podotáctil como encaminamiento y botones para personas con discapacidad visual en el entorno.
- Buena señalética.
- Hay rampa accesible.
- Cartel con información escrita sobre la playa.
- Plano de la playa.
- Pasarelas para andar o rodar en buenas condiciones hacia el punto de apoyo a PMR y baño.
- Sillas anfibias.
- Baño accesible.
- Más información por e-mail: [litoral@calvia.com](mailto:litoral@calvia.com)



- Autobús TIB 123
- *Más información*



\* Imagen de la playa de Es Carregador a la derecha.

\* Información del Ayuntamiento de Calvià.



## Playa de Palmanova

- Parking reservado para personas con movilidad reducida.
- Recorrido del aparcamiento o parada de bus apto para usuarios en silla de ruedas.
- Señalización podotáctil como encaminamiento y botones para personas con discapacidad visual en el entorno.
- Buena señalética.
- Recorrido accesible señalado con símbolo SIA.
- Hay rampa accesible.
- Cartel con información escrita sobre la playa.
- Plano de la playa.
- Información escrita de fácil lectura.
- Pasarelas para andar o rodar en buenas condiciones hacia el punto de ayuda a PMR y baño.
- Punto de apoyo a PMR con zona de sombra.
- Sillas anfibas.
- Baño accesible.
- Más información por e-mail: [litoral@calvia.com](mailto:litoral@calvia.com)



- Autobús TIB 123
- *Más información*



- \* *Imagen de la playa de Palmanova a la derecha.*
- \* *Información del Ayuntamiento de Calvià.*





## Playa de Son Matías

- Parking reservado para personas con movilidad reducida.
- Recorrido del aparcamiento o parada de bus apto para usuarios en silla de ruedas.
- Señalización podotáctil como encaminamiento y botones para personas con discapacidad visual.
- Buena señalética.
- Recorrido accesible señalizado con símbolo SIA.
- Hay rampa accesible.
- Cartel con información escrita sobre la playa.
- Plano de la playa.
- Información escrita de fácil lectura.
- Pasarelas para andar o rodar en buenas condiciones hacia el punto de apoyo a PMR y baño.
- Punto de apoyo a PMR con zona de sombra.
- Sillas anfibias.
- Baño accesible.
- Personal formado para atender a personas con movilidad reducida.
- Más información por e-mail: [litoral@calvia.com](mailto:litoral@calvia.com)



- Autobús TIB 123
- *Más información*
- Para más información de la playa acceda Guía de **excursiones** accesibles para todas las personas en Mallorca 2022



\* Imagen de la playa de Son Matías a la derecha.  
\* Información del Ayuntamiento de Calvià.





## Playa de Magaluf.

- Parking reservado para personas con movilidad reducida.
- Recorrido del aparcamiento o parada de bus apto para usuarios en silla de ruedas.
- Señalización podotáctil como encaminamiento y botones para personas con discapacidad visual.
- Buena señalética.
- Recorrido accesible señalizado con símbolo SIA.
- Hay rampa accesible.
- Cartel con información escrita sobre la playa.
- Plano de la playa.
- Información escrita de fácil lectura.
- Pasarelas para andar o rodar en buenas condiciones hacia el punto de apoyo a PMR y baño.
- Punto de apoyo a PMR con zona de sombra.
- Sillas anfibia.
- Baño accesible.
- Más información por e-mail: [litoral@calvia.com](mailto:litoral@calvia.com)



- Autobús TIB 123
- *Más información*



- \* Imagen de la playa de Magaluf a la derecha.
- \* Información del Ayuntamiento de Calvià.



## Playa de Cala Viñas

- Señalización podotáctil como encaminamiento y botones para personas con discapacidad visual.
- Buena señalética.
- Hay rampa accesible.
- Cartel con información escrita sobre la playa.
- Plano de la playa.
- Información escrita de fácil lectura.
- Pasarelas para andar o rodar en buenas condiciones hacia el punto de apoyo a PMR y baño.
- Sillas anfibia.
- Baño accesible.
- Más información por e-mail: [litoral@calvia.com](mailto:litoral@calvia.com)



- Autobús TIB 105
- *Más información*



- \* *Imagen de la playa de Cala Viñas a la derecha.*
- \* *Información del Ayuntamiento de Calvià.*





## Playa de Cap Falcó

- Buena señalética.
- Cartel con información escrita sobre la playa.
- Plano de la playa.
- Información escrita de fácil lectura.
- Silla anfibia.
- Baño accesible.
- Más información por e-mail: [litoral@calvia.com](mailto:litoral@calvia.com)



- Autobús TIB 105
- *Más información*

- \* *Imagen de la playa de Cap Falcó a la derecha.*
- \* *Información del Ayuntamiento de Calvià.*



## Playas para PMR en Santanyí

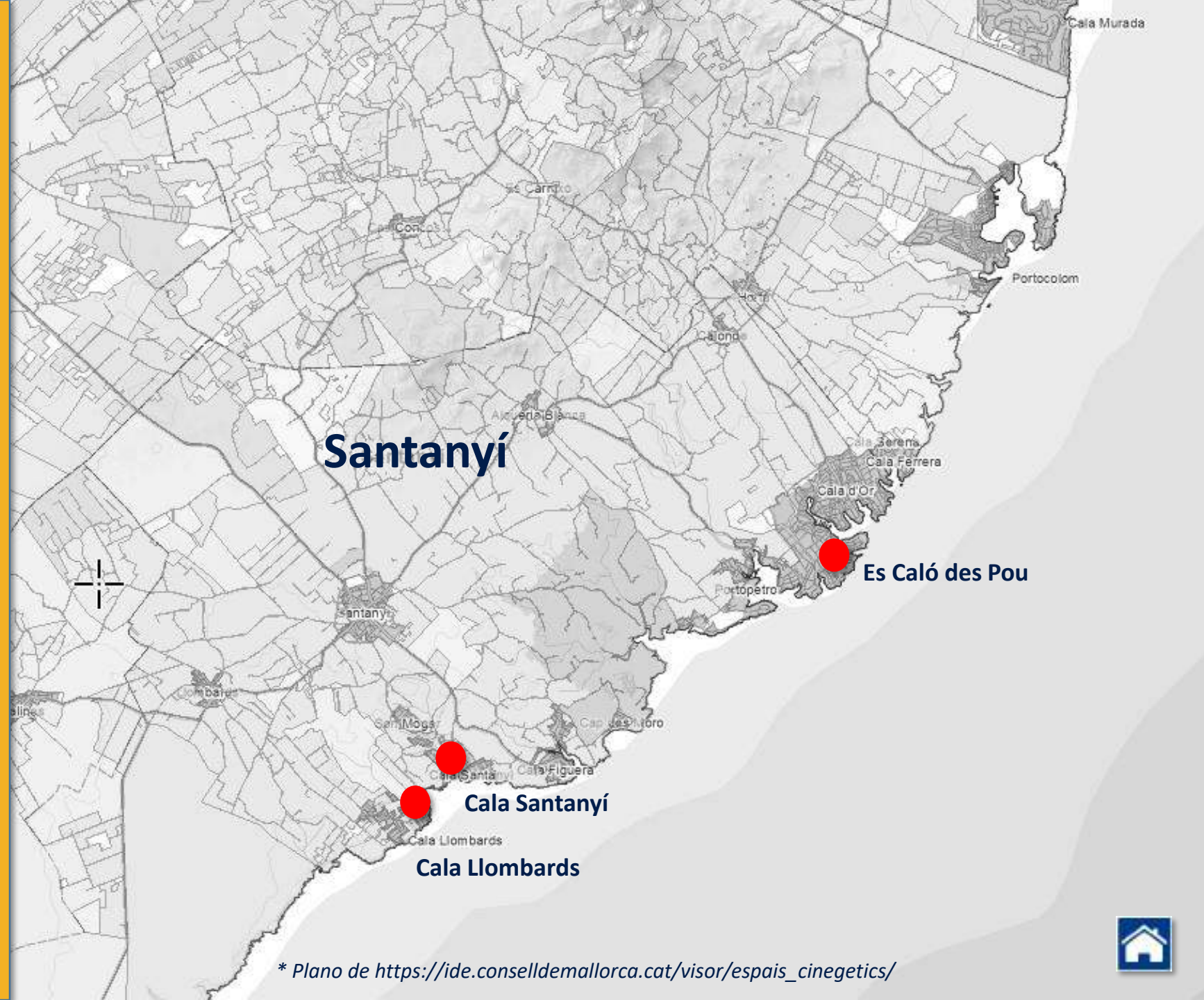
Playa de Es Caló des Pou



Playa de Cala Santanyí



Playa de Cala Llobards



\* Plano de [https://ide.conselldemallorca.cat/visor/espais\\_cinegetics/](https://ide.conselldemallorca.cat/visor/espais_cinegetics/)





## Playa de Es Caló des Pou

- Parking reservado para personas con movilidad reducida.
- Recorrido del aparcamiento o parada de bus apto para usuarios de silla de ruedas.
- Buena señalética.
- Recorrido accesible señalizado con símbolo SIA.
- Hay rampa accesible.
- Cartel con información escrita sobre la playa.
- Plano de la playa.
- Información escrita de fácil lectura.
- Pasarelas para andar o rodar en buenas condiciones hacia el punto de apoyo a PMR y baño.
- Sillas anfibas.
- Baño accesible.
- Más información por e-mail: [turisme@ajsantanyi.net](mailto:turisme@ajsantanyi.net)



- Autobús TIB 515
- *Más información*



\* Información del Ayuntamiento de Santanyí.



## Playa de Cala Santanyí

- Parking reservado para personas con movilidad reducida.
- Recorrido del aparcamiento o parada de bus apto para usuarios de silla de ruedas.
- Buena señalética.
- Recorrido accesible señalado con símbolo SIA.
- Hay rampa accesible.
- Cartel con información escrita sobre la playa.
- Plano de la playa.
- Información escrita de fácil lectura.
- Pasarelas para andar o rodar en buenas condiciones hacia el punto de apoyo a PMR y baño.
- Punto de apoyo a PMR con zona de sombra.
- Sillas anfibas.
- Baño accesible.
- Más información por e-mail: [turisme@ajsantanyi.net](mailto:turisme@ajsantanyi.net)



- Autobús TIB 516
- *Más información*



- \* Imagen de la playa de Cala Santanyí a la derecha.
- \* Información del Ayuntamiento de Santanyí.



## Playa de Cala Llombards

---

- Buena señalética.
- Recorrido accesible señalizado con símbolo SIA.
- Hay rampa accesible.
- Cartel con información escrita sobre la playa.
- Plano de la playa.
- Pasarelas para andar o rodar en buenas condiciones hacia el punto de apoyo a PMR y baño.
- Sillas anfibias.
- Muletas anfibias.
- Punto de apoyo a PMR con zona de sombra y tumbona.
- Baño accesible.
- Personal formado para atender a personas con movilidad reducida.
- Más información por e-mail: [turisme@ajsantanyi.net](mailto:turisme@ajsantanyi.net)



- Autobús TIB 515
- *Más información*



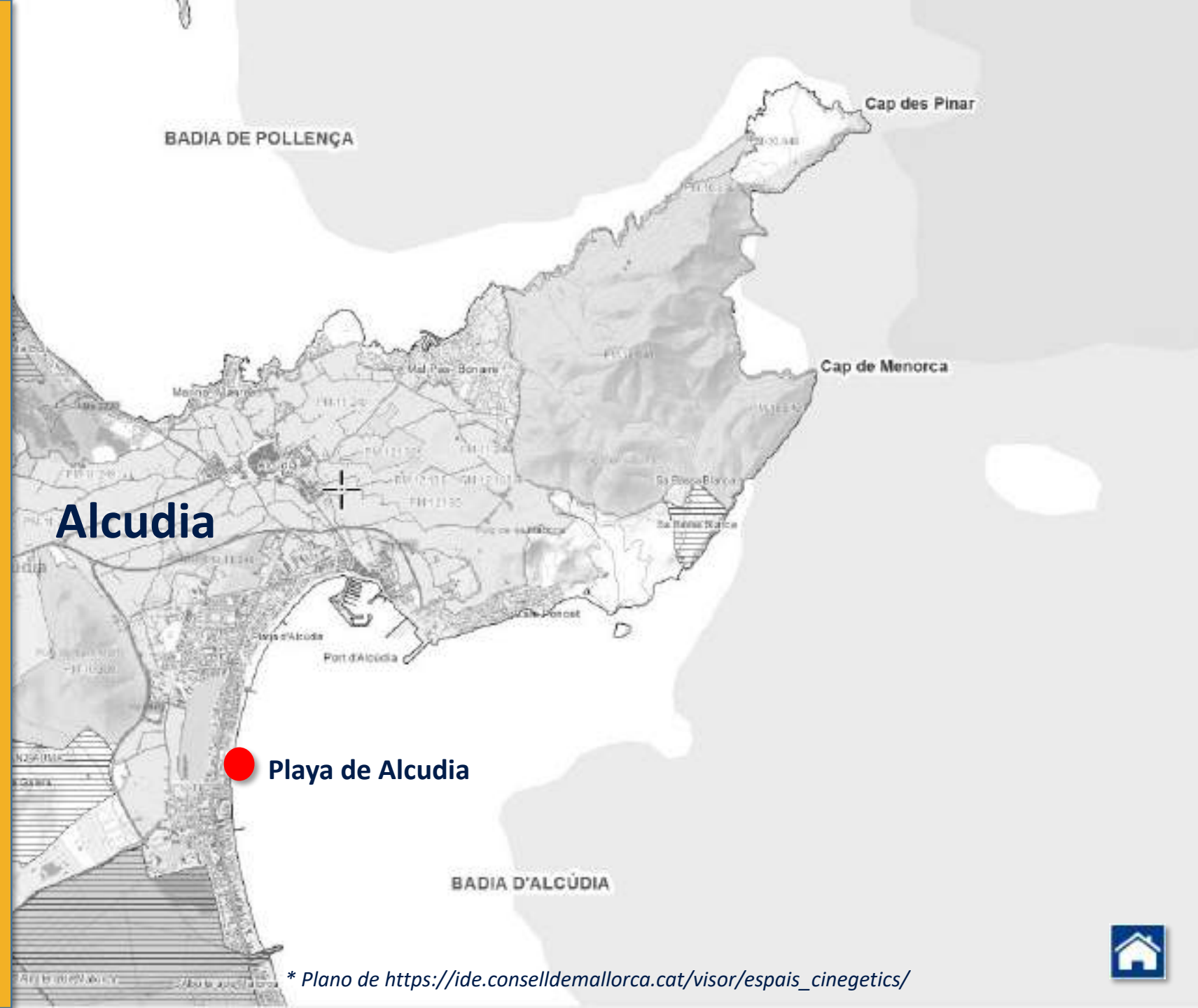
\* Información del Ayuntamiento de Santanyí.





## Playas para PMR en Alcudia

Playa de Alcudia



\* Plano de [https://ide.conselldemallorca.cat/visor/espais\\_cinegetics/](https://ide.conselldemallorca.cat/visor/espais_cinegetics/)



## Playa de Alcudia

- Parking reservado para personas con movilidad reducida.
- Recorrido del aparcamiento o parada de bus apto para usuarios de silla de ruedas.
- Señalización podotáctil como encaminamiento y botones para personas con discapacidad visual.
- Buena señalética.
- Recorrido accesible señalado con símbolo SIA.
- Hay rampa accesible.
- Cartel con información escrita sobre la playa.
- Información háptica, relieve o código QR señalado con relieve en el cartel de la playa.
- Plano de la playa con información en relieve.
- Información escrita de fácil lectura.
- Pasarelas para andar o rodar en buenas condiciones hacia el punto de apoyo a PMR y baño.
- Punto de apoyo a PMR con zona de sombra y tumbona.
- Sillas anfibas.
- Grúa de transferencia.
- Muletas anfibas y elementos de apoyo a la flotabilidad.
- Baño accesible.
- Personal formado para atender a personas con movilidad reducida.
- Teléfono de reserva e información del punto PMR por WhatsApp.
- Más información por e-mail: [calvarez@sosteniblexxi.es](mailto:calvarez@sosteniblexxi.es)



- Autobús TIB 322
- *Más información*



\*Imagen de la playa de Alcudia a la derecha.

\* Información del Ayuntamiento de Alcudia.



## Playas para PMR en Felanitx

Cala Sa Nau



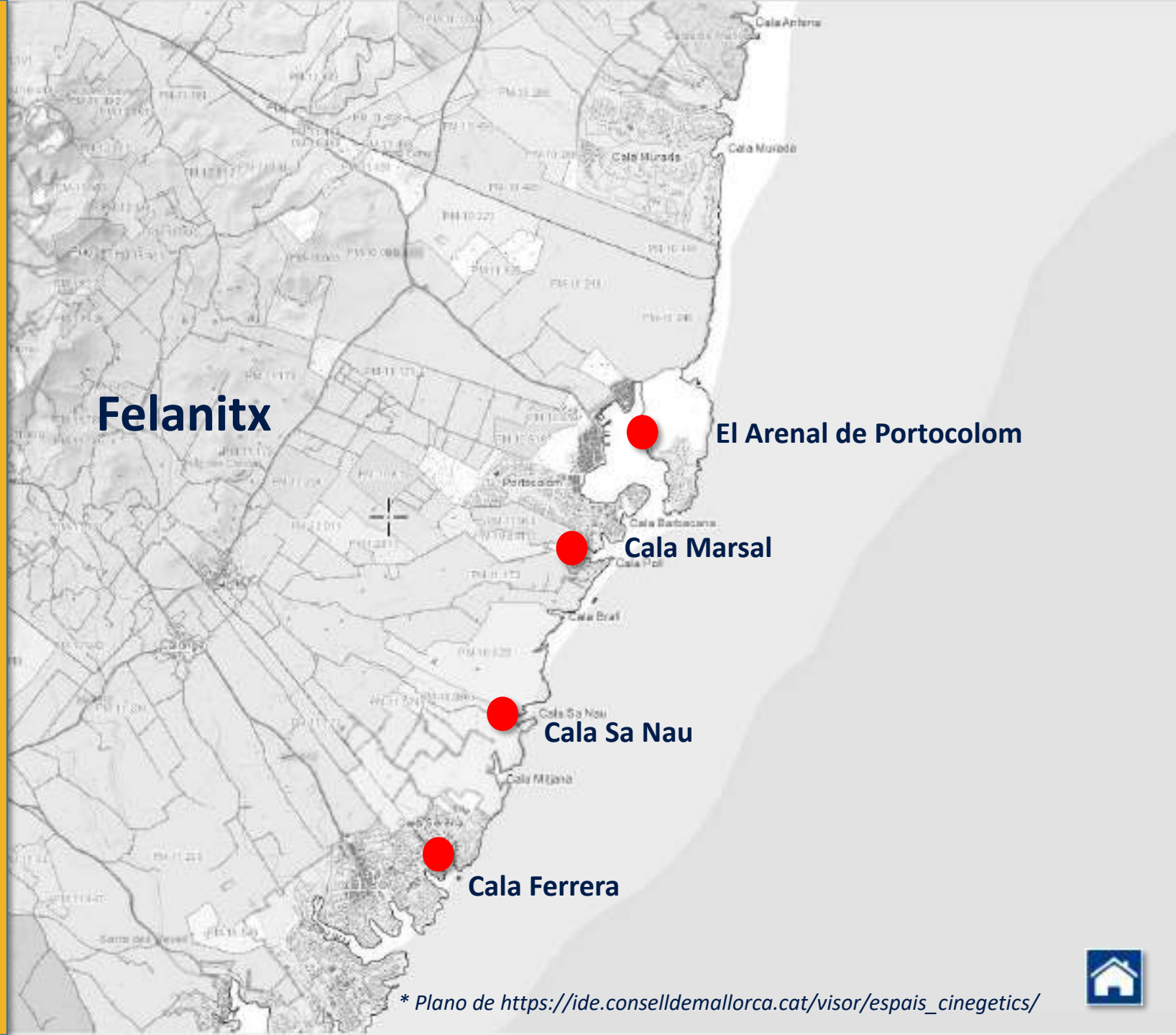
Cala Ferrera



Cala Marsal



El Arenal de Portocolom



\* Plano de [https://ide.conselldemallorca.cat/visor/espais\\_cinegetics/](https://ide.conselldemallorca.cat/visor/espais_cinegetics/)





## Playa de Cala Sa Nau

- Parking reservado para personas con movilidad reducida.
- Recorrido del aparcamiento o parada de bus apto para usuarios de silla de ruedas.
- Señalización podotáctil como encaminamiento y botones para personas con discapacidad visual.
- Buena señalética.
- Recorrido accesible señalizado con símbolo SIA.
- Hay rampa accesible.
- Cartel con información escrita sobre la playa.
- Plano de la playa con información en relieve.
- Información escrita de fácil lectura.
- Pasarelas para andar o rodar en buenas condiciones hacia el punto de apoyo a PMR y baño.
- Punto de apoyo a PMR con zona de sombra.
- Sillas anfibia.
- Grúa de transferencia.
- Muletas anfibia y elementos de ayuda a la flotabilidad.
- Elementos de apoyo en el agua para la orientación de personas invidentes.
- Baño accesible.
- Teléfono de reserva e información.
- Personal formado para atender a personas con movilidad reducida.
- Más información por e-mail: [cati.bestard@felanitx.org](mailto:cati.bestard@felanitx.org)



- Autobús TIB
- *Más información*



- \* *Imagen de la playa de Cala Sa Nau a la derecha.*
- \* *Información del Ayuntamiento de Felanitx.*



Cala Sa Nau



## Playa de Cala Ferrera

- Parking reservado para personas con movilidad reducida.
- Recorrido del aparcamiento o parada de bus apto para usuarios de silla de ruedas.
- Buena señalética.
- Recorrido accesible señalado con símbolo SIA.
- Hay rampa accesible.
- Cartel con información escrita sobre la playa.
- Plano de la playa con información en relieve.
- Información escrita de fácil lectura.
- Pasarelas para andar o rodar en buenas condiciones hacia el punto de apoyo a PMR y baño.
- Punto de apoyo a PMR con zona de sombra.
- Sillas anfibas.
- Grúa de transferencia.
- Muletas anfibas y elementos de apoyo a la flotabilidad.
- Elementos de apoyo en el agua para la orientación de personas invidentes.
- Baño accesible.
- Teléfono de reserva e información.
- Personal formado para atender a personas con movilidad reducida.
- Más información por e-mail: [cati.bestard@felanitx.org](mailto:cati.bestard@felanitx.org)



- Autobús TIB 515
- *Más información*



- \* Imagen de la playa de Cala Ferrera a la derecha.
- \* Información del Ayuntamiento de Felanitx.



Cala Ferrera





## Playa de Cala Marsal

- Parking reservado para personas con movilidad reducida.
- Recorrido del aparcamiento o parada de bus apto para usuarios de silla de ruedas.
- Señalización podotáctil como encaminamiento y botones para personas con discapacidad visual.
- Buena señalética.
- Recorrido accesible señalizado con símbolo SIA.
- Hay rampa accesible.
- Cartel con información escrita sobre la playa.
- Plano de la playa con información en relieve.
- Información escrita de fácil lectura.
- Pasarelas para andar o rodar en buenas condiciones hacia el punto de apoyo a PMR y baño.
- Punto de apoyo a PMR con zona de sombra.
- Sillas anfibus.
- Grúa de transferencia.
- Muletas anfibus y elementos de ayuda a la flotabilidad.
- Elementos de apoyo en el agua para la orientación de personas invidentes.
- Baño accesible.
- Teléfono de reserva e información.
- Personal formado para atender a personas con movilidad reducida.
- Más información por e-mail: [cati.bestard@felanitx.org](mailto:cati.bestard@felanitx.org)
- Autobús TIB
- *Más información*
- Para más información de la playa acceda Guía de **excursiones** accesibles para todas las personas en Mallorca 2022

\* Imagen de la playa de Cala Marsal a la derecha.

\* Información del Ayuntamiento de Felanitx.



Cala Marsal





## Playa del Arenal de Portocolom

- Parking reservado para personas con movilidad reducida.
- Recorrido del aparcamiento o parada de bus apto para usuarios de silla de ruedas.
- Buena señalética.
- Recorrido accesible señalado con símbolo SIA.
- Hay rampa accesible.
- Cartel con información escrita sobre la playa.
- Plano de la playa con información en relieve.
- Información escrita de fácil lectura.
- Pasarelas para andar o rodar en buenas condiciones hacia el punto de apoyo a PMR y baño.
- Punto de apoyo a PMR con zona de sombra.
- Sillas anfibias.
- Grúa de transferencia.
- Muletas anfibias y elementos de apoyo a la flotabilidad.
- Baño accesible.
- Teléfono de reserva e información.
- Personal formado para atender a personas con movilidad reducida.
- Más información por e-mail: [cati.bestard@felanitx.org](mailto:cati.bestard@felanitx.org)



- Autobús TIB
- *Más información*



- \* Imagen de la playa de Portocolom a la derecha.
- \* Información del Ayuntamiento de Felanitx.

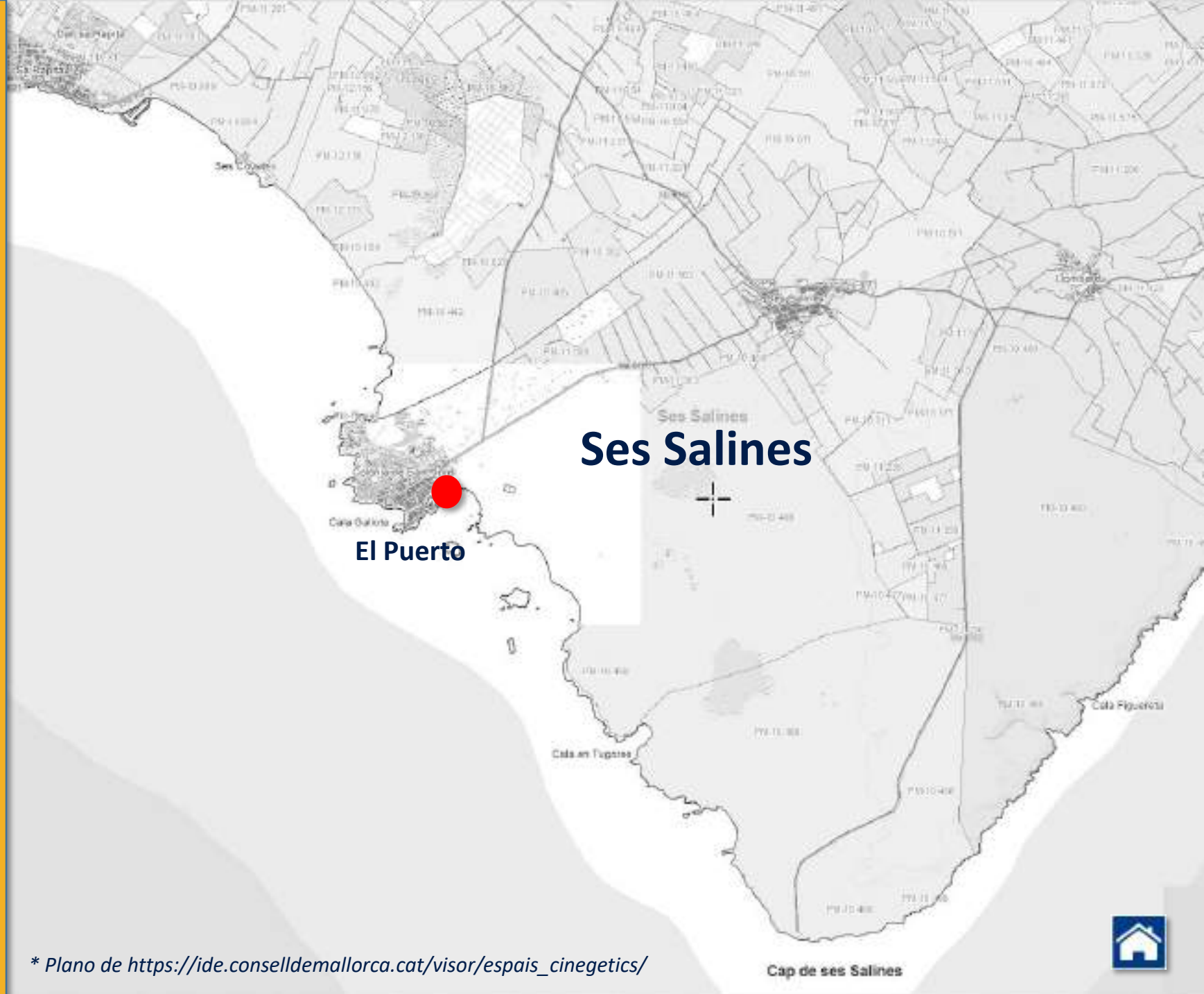


El Arenal de  
Portocolom



## Playas para PMR en Ses Salines

Playa del Puerto



\* Plano de [https://ide.conselldemallorca.cat/visor/espais\\_cinegetics/](https://ide.conselldemallorca.cat/visor/espais_cinegetics/)



## Playa del Puerto

- Parking reservado para personas con movilidad reducida.
- Buena señalética.
- Hay rampa accesible.
- Cartel con información escrita sobre la playa.
- Plano de la playa con información en relieve.
- Información escrita de fácil lectura.
- Pasarelas para andar o rodar en buenas condiciones hacia el punto de ayuda a PMR y baño.
- Punto de ayuda a PMR con zona de sombra.
- Sillas anfibias.
- Muletas anfibias.
- Baño accesible.
- Personal formado para atender a personas con movilidad reducida.
- Más información por e-mail: [mediambient@ajsessalines.net](mailto:mediambient@ajsessalines.net)



- Autobús TIB 517
- *Más información*



- \* *Imagen de la playa del Puerto a la derecha.*
- \* *Información del Ayuntamiento de Ses Salines.*



El Puerto





## Playas para PMR en Palma

Playa de Cala Mayor



Playa de Can Pere Antoni



Playa de Ciudad Jardín



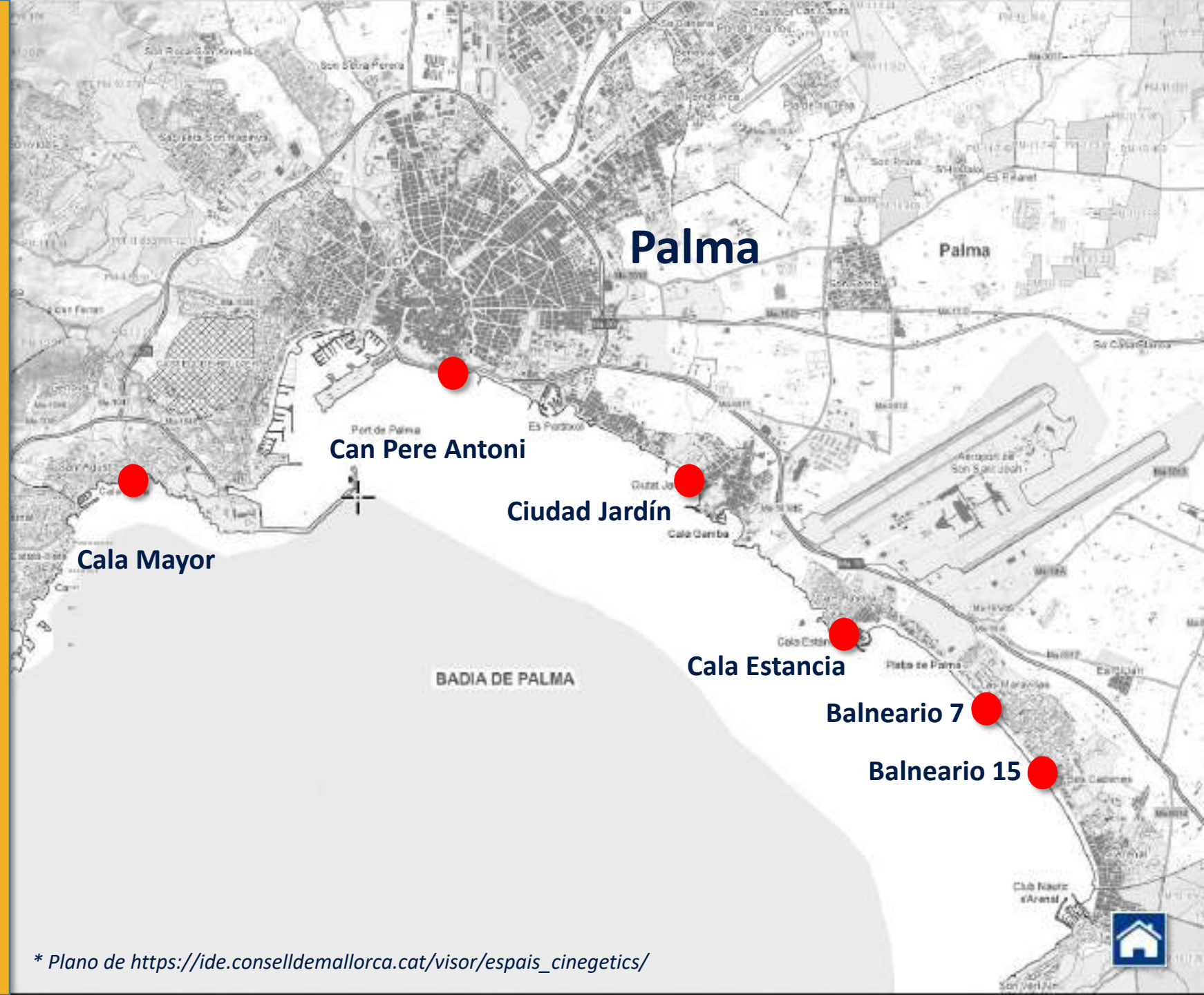
Playa de Cala Estancia



Playa de Palma Balneario 7



Playa de Palma Balneario 15



## Playa de Cala Mayor

- Parking reservado para personas con movilidad reducida.
- Recorrido del aparcamiento o parada de bus apto para usuarios de sillas de ruedas.
- Buena señalética.
- Recorrido accesible señalizado con símbolo SIA.
- Hay rampa accesible.
- Cartel con información escrita sobre la playa.
- Plano de la playa.
- Información escrita de fácil lectura.
- Pasarelas para andar o rodar en buenas condiciones hacia el punto de apoyo a PMR y baño.
- Punto de apoyo a PMR con zona de sombra y tumbona.
- Sillas anfibias.
- Muletas anfibias y elementos de apoyo a la flotabilidad.
- Baño accesible.
- Teléfono de reserva e información también por Whatsapp.
- Personal formado para atender a personas con movilidad reducida.
- Más información por e-mail: [accessibilitat@palma.cat](mailto:accessibilitat@palma.cat)



- Autobús EMT
- *Más información*



- \* *Imagen de la playa de Cala Mayor a la derecha.*
- \* *Información del Ayuntamiento de Palma.*





## Playa de Can Pere Antoni

- Parking reservado para personas con movilidad reducida.
- Recorrido del aparcamiento o parada de bus apto para usuarios de silla de ruedas.
- Señalización podotáctil como encaminamiento y botones para personas con discapacidad visual.
- Buena señalética.
- Recorrido accesible señalizado con símbolo SIA.
- Hay rampa accesible.
- Cartel con información escrita sobre la playa.
- Plano de la playa.
- Información escrita de fácil lectura.
- Pasarelas para andar o rodar en buenas condiciones hacia el punto de apoyo a PMR y baño.
- Punto de apoyo a PMR con zona de sombra y tumbona.
- Sillas anfibias.
- Muletas anfibias y elementos de apoyo a la flotabilidad.
- Baño accesible.
- Teléfono de reserva e información también por Whatsapp.
- Personal formado para atender a personas con movilidad reducida.
- Más información por e-mail: [accessibilitat@palma.cat](mailto:accessibilitat@palma.cat)



- Autobús TIB
- *Más información*



- \* *Imagen de la playa de Can Pere Antoni a la derecha.*
- \* *Información del Ayuntamiento de Palma.*





## Playa de Ciudad Jardín

- Parking reservado para personas con movilidad reducida.
- Recorrido del aparcamiento o parada de bus apto para usuarios de silla de ruedas.
- Señalización podotáctil como encaminamiento y botones para personas con discapacidad visual.
- Buena señalética.
- Recorrido accesible señalizado con símbolo SIA.
- Hay rampa accesible.
- Cartel con información escrita sobre la playa.
- Plano de la playa.
- Información escrita de fácil lectura.
- Pasarelas para andar o rodar en buenas condiciones hacia el punto de apoyo a PMR y baño.
- Punto de apoyo a PMR con zona de sombra y tumbona.
- Sillas anfibias.
- Muletas anfibias y elementos de apoyo a la flotabilidad.
- Baño accesible.
- Teléfono de reserva e información también por Whatsapp.
- Personal formado para atender a personas con movilidad reducida.
- Más información por e-mail: [accessibilitat@palma.cat](mailto:accessibilitat@palma.cat)



- Autobús TIB
- *Más información*



- \* Imagen de la playa de Ciudad Jardín a la derecha.
- \* Información del Ayuntamiento de Palma.



## Playa de Cala Estancia

- Parking reservado para personas con movilidad reducida.
- Recorrido del aparcamiento o parada de bus apto para usuarios de silla de ruedas.
- Buena señalética.
- Recorrido accesible señalado con símbolo SIA.
- Hay rampa accesible.
- Cartel con información escrita sobre la playa.
- Plano de la playa.
- Información escrita de fácil lectura.
- Pasarelas para andar o rodar en buenas condiciones hacia el punto de apoyo a PMR y baño.
- Punto de apoyo a PMR con zona de sombra y tumbona.
- Sillas anfibia.
- Muletas anfibia y elementos de apoyo a la flotabilidad.
- Baño accesible.
- Teléfono de reserva e información también por Whatsapp.
- Personal formado para atender a personas con movilidad reducida.
- Más información por e-mail: [accessibilitat@palma.cat](mailto:accessibilitat@palma.cat)



- Autobús TIB
- *Más información*



\* Imagen de la playa de Cala Estancia a la derecha.

\* Información del Ayuntamiento de Palma.





## Playa de Palma Balneario 7

- Parking reservado para personas con movilidad reducida.
- Recorrido del aparcamiento o parada de bus apto para usuarios de silla de ruedas.
- Buena señalética.
- Recorrido accesible señalizado con símbolo SIA.
- Hay rampa accesible.
- Cartel con información escrita sobre la playa.
- Plano de la playa.
- Información escrita de fácil lectura.
- Pasarelas para andar o rodar en buenas condiciones hacia el punto de apoyo a PMR y baño.
- Punto de apoyo a PMR con zona de sombra y tumbona.
- Sillas anfibas.
- Muletas anfibas y elementos de apoyo a la flotabilidad.
- Baño accesible.
- Teléfono de reserva e información también por Whatsapp.
- Personal formado para atender a personas con movilidad reducida.
- Más información por e-mail: [accessibilitat@palma.cat](mailto:accessibilitat@palma.cat)



- Autobús TIB
- *Más información*



- \* *Imagen de la playa de Palma Balneario 7 a la derecha.*
- \* *Información del Ayuntamiento de Palma.*



Playa de Palma  
Balneario 7





## Playa de Palma Balneario 15

- Parking reservado para personas con movilidad reducida.
- Recorrido del aparcamiento o parada de bus apto para usuarios de silla de ruedas.
- Buena señalética.
- Recorrido accesible señalizado con símbolo SIA.
- Hay rampa accesible.
- Cartel con información escrita sobre la playa.
- Plano de la playa.
- Información escrita de fácil lectura.
- Pasarelas para andar o rodar en buenas condiciones hacia el punto de apoyo a PMR y baño.
- Punto de apoyo a PMR con zona de sombra y tumbona.
- Sillas anfibias.
- Muletas anfibias y elementos de apoyo a la flotabilidad.
- Baño accesible.
- Teléfono de reserva e información también por Whatsapp.
- Personal formado para atender a personas con movilidad reducida.
- Más información por e-mail: [accessibilitat@palma.cat](mailto:accessibilitat@palma.cat)



- Autobús TIB
- *Más información*



- \* Imagen de la playa de Palma Balneario 15 a la derecha.
- \* Información del Ayuntamiento de Palma.



Playa de Palma  
Balneario 15



## Playas para PMR en Sant Llorenç des Cardassar

Playa de Sa Coma



Playa de Cala Millor



# Sant Llorenç des Cardassar



\* Plano de [https://ide.conselldemallorca.cat/visor/espais\\_cinegetics/](https://ide.conselldemallorca.cat/visor/espais_cinegetics/)



## Playa de Sa Coma

- Parking reservado para personas con movilidad reducida.
- Recorrido del aparcamiento o parada de bus apto para usuarios de silla de ruedas.
- Buena señalética.
- Hay rampa accesible.
- Pasarelas para andar o rodar en buenas condiciones hacia el punto de apoyo a PMR y baño.
- Punto de apoyo a PMR con zona de sombra con tumbona.
- Sillas anfibia y elementos de apoyo a la flotabilidad.
- Baño accesible.



- Autobús TIB
- *Más información*



\* Información del Ayuntamiento de Sant Llorenç des Cardassar.





## Playa de Cala Millor

- Parking reservado para personas con movilidad reducida.
- Recorrido del aparcamiento o parada de bus apto para usuarios de silla de ruedas.
- Señalización podotáctil como encaminamiento y botones para personas con discapacidad visual.
- Buena señalética.
- Recorrido accesible señalizado con símbolo SIA.
- Hay rampa accesible.
- Cartel con información escrita sobre la playa.
- Plano de la playa con información en relieve.
- Información escrita de fácil lectura.
- Pasarelas para andar o rodar en buenas condiciones hacia el punto de apoyo a PMR y baño.
- Punto de apoyo a PMR con zona de sombra con tumbona.
- Sillas anfibias.
- Muletas y elementos de apoyo a la flotabilidad.
- Baño accesible.
- Teléfono de información y reserva también por Whatsapp.
- Personal formado para atender a personas con movilidad reducida.



- Autobús TIB
- *Más información*



\* Imagen de la playa de Cala Millor a la derecha.

\* Información del Ayuntamiento de Sant Llorenç des Cardassar.



## Playas para PMR en Andratx

Playa de San Telmo



\* Plano de [https://ide.conselldemallorca.cat/visor/espais\\_cinegetics/](https://ide.conselldemallorca.cat/visor/espais_cinegetics/)

## Playa de San Telmo

- Parking reservado para personas con movilidad reducida.
- Recorrido del aparcamiento o parada de bus apto para usuarios de silla de ruedas.
- Buena señalética.
- Recorrido accesible señalizado con símbolo SIA.
- Hay rampa accesible.
- Cartel con información escrita sobre la playa.
- Plano de la playa.
- Información escrita de fácil lectura.
- Pasarelas para andar o rodar en buenas condiciones hacia el punto de apoyo a PMR y baño.
- Punto de apoyo a PMR con zona de sombra con tumbona.
- Sillas anfibias.
- Muletas anfibias y elementos de apoyo a la flotabilidad.
- Baño accesible.
- Personal formado para atender a personas con movilidad reducida.
- Más información por e-mail: [acabrera@andratx.cat](mailto:acabrera@andratx.cat)



- Autobús TIB 121
- *Más información*



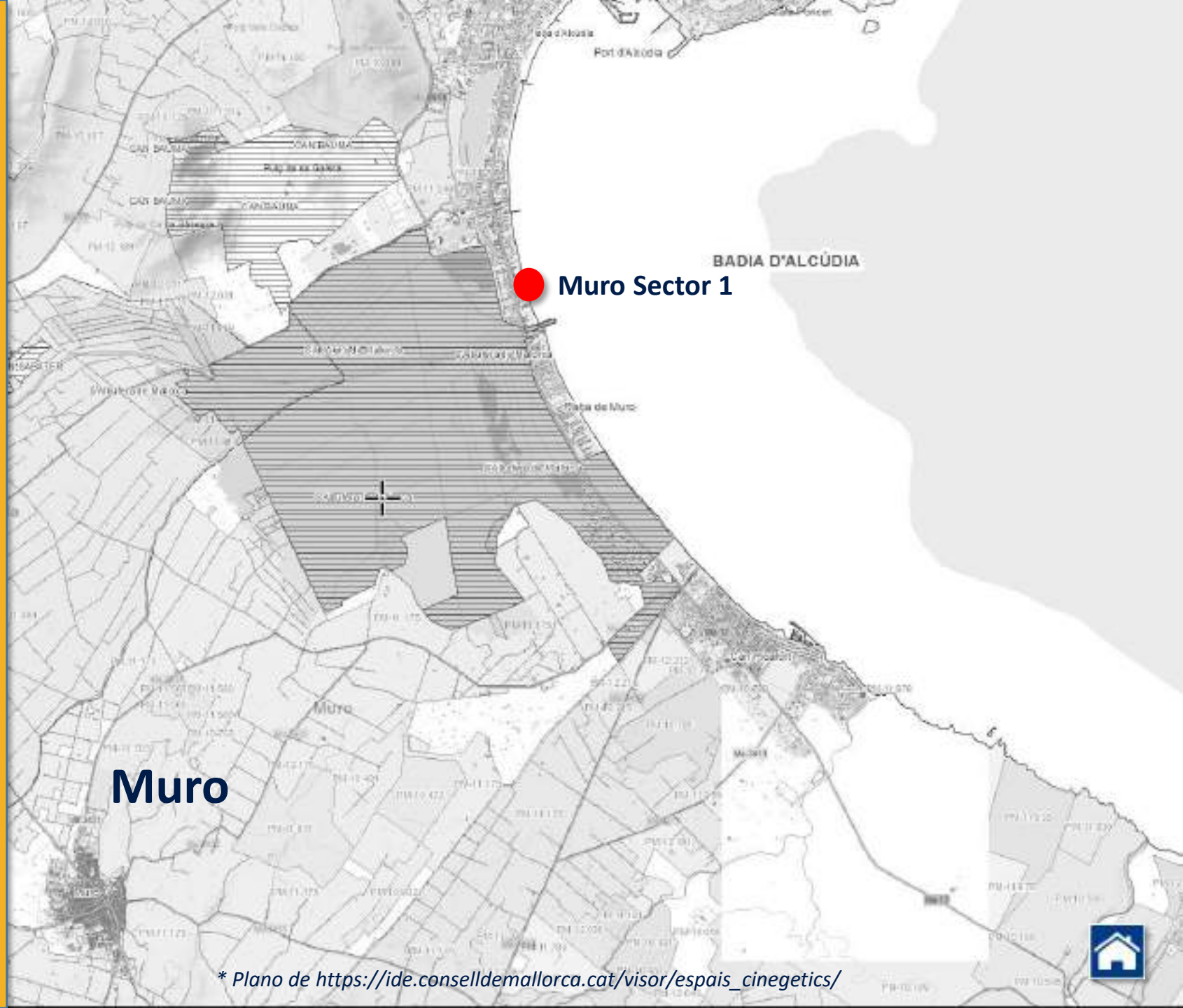
- \* *Imagen de la playa de San Telmo a la derecha.*
- \* *Información del Ayuntamiento de Andratx.*





## Playas para PMR en Muro

Playa de Muro Sector 1



Muro

\* Plano de [https://ide.conselldemallorca.cat/visor/espais\\_cinegetics/](https://ide.conselldemallorca.cat/visor/espais_cinegetics/)



## Playa de Muro Sector 1

- Parking reservado para personas con movilidad reducida.
- Recorrido del aparcamiento o parada de bus apto para usuarios de silla de ruedas.
- Buena señalética.
- Recorrido accesible señalizado con símbolo SIA.
- Hay rampa accesible.
- Cartel con información escrita sobre la playa.
- Plano de la playa.
- Información escrita de fácil lectura.
- Pasarelas para andar o rodar en buenas condiciones hacia el punto de apoyo a PMR y baño.
- Punto de apoyo a PMR con zona de sombra.
- Sillas anfibias.
- Grúa de transferencia.
- Muletas anfibias y elementos de apoyo a la flotabilidad.
- Baño accesible.
- Teléfono de información y reserva.
- Personal formado para atender a personas con movilidad reducida.



- Autobús TIB 123
- *Más información*




- \* *Imagen de la playa de Muro Sector 1 a la derecha.*
- \* *Información del Ayuntamiento de Muro.*



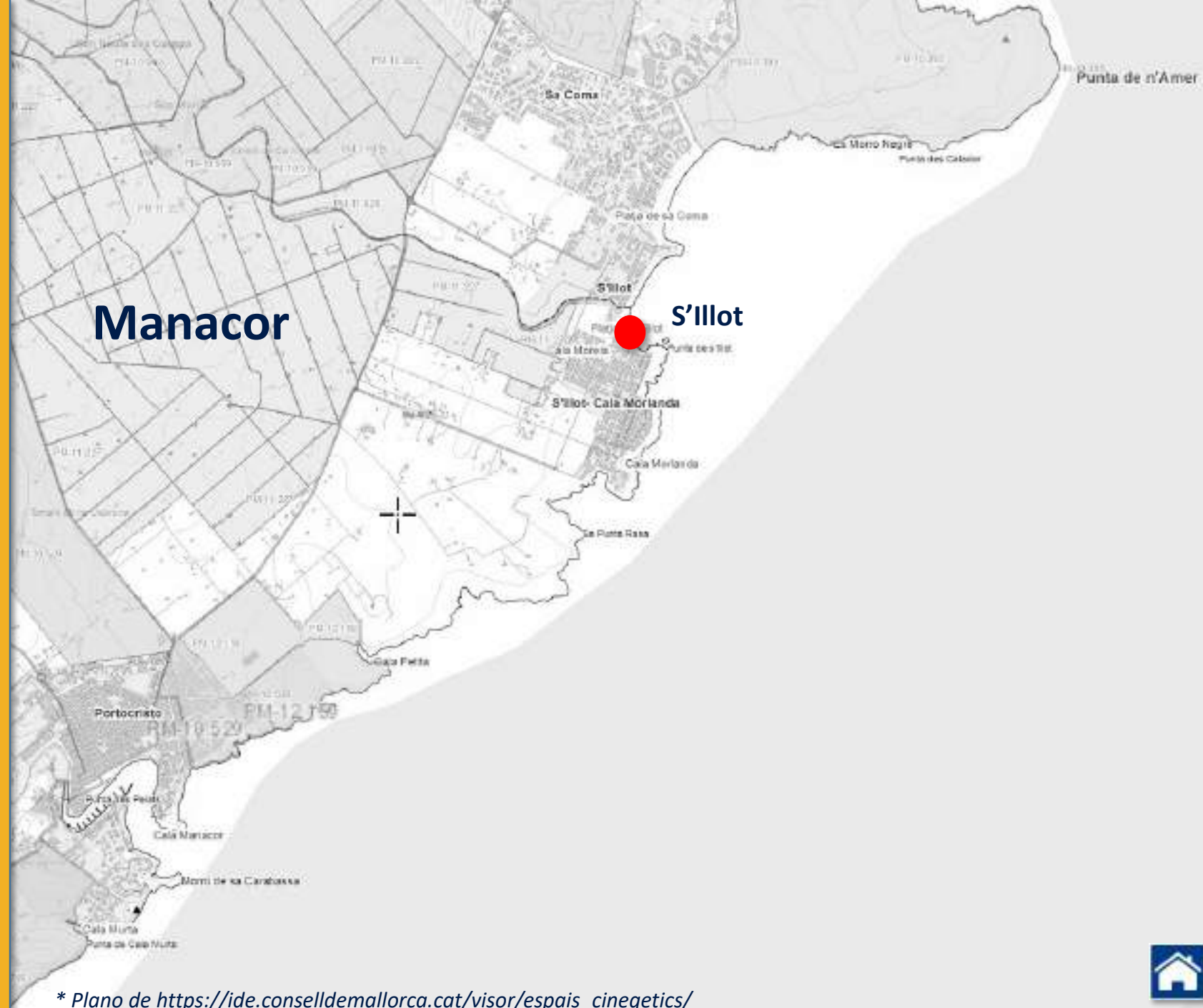
## Playas para PMR en Manacor

Playa de s'Illot



Manacor

S'Illot



\* Plano de [https://ide.conselldemallorca.cat/visor/espais\\_cinegetics/](https://ide.conselldemallorca.cat/visor/espais_cinegetics/)





## Playa de s'Illot.

- Parking reservado para personas con movilidad reducida.
- Recorrido del aparcamiento o parada de bus apto para usuarios de silla de ruedas.
- Buena señalética.
- Recorrido accesible señalizado con símbolo SIA.
- Hay rampa accesible.
- Cartel con información escrita sobre la playa.
- Plano de la playa.
- Información escrita de fácil lectura.
- Pasarelas para andar o rodar en buenas condiciones hacia el punto de apoyo a PMR y baño.
- Sillas anfibia y muletas anfibia.
- Baño accesible.
- Personal formado para atender a personas con movilidad reducida.
- Teléfono de información y reserva por Whatsapp.



- Autobús TIB
- *Más información*




*\* Información del Ayuntamiento de Manacor.*



## Playas para PMR en Son Servera

Playa de Cala Bona



\* Plano de [https://ide.conselldemallorca.cat/visor/espais\\_cinegetics/](https://ide.conselldemallorca.cat/visor/espais_cinegetics/)



## Playa de Cala Bona

- Parking reservado para personas con movilidad reducida.
- Recorrido del aparcamiento o parada de bus apto para usuarios de silla de ruedas.
- Señalización podotáctil como encaminamiento y botones para personas con discapacidad visual.
- Buena señalética.
- Recorrido accesible señalizado con símbolo SIA.
- Hay rampa accesible.
- Cartel con información escrita sobre la playa.
- Plano de la playa.
- Información escrita de fácil lectura.
- Pasarelas para andar o rodar en buenas condiciones hacia el punto de apoyo a PMR y baño.
- Punto de apoyo a PMR con zona de sombra y tumbona.
- Sillas anfibias.
- Muletas anfibias y elementos de apoyo a la flotabilidad.
- Grúa de transferencia.
- Elementos de apoyo para la orientación de personas invidentes en el agua.
- Baño accesible.
- Personal formado para atender a personas con movilidad reducida.
- Teléfono de información y reserva, también por Whatsapp.



- Autobús TIB
- *Más información*



- \* Imagen de la playa de Cala Bona a la derecha.
- \* Información del Ayuntamiento de Son Servera.






## Playas para PMR en Santa Margalida


Playa de Can Picafort



Playa de Son Bauló



Playa de Son Serra de Marina



\* Plano de [https://ide.conselldemallorca.cat/visor/espais\\_cinegetics/](https://ide.conselldemallorca.cat/visor/espais_cinegetics/)



## Playa de Can Picafort

- Parking reservado para personas con movilidad reducida.
- Recorrido del aparcamiento o parada de bus apto para usuarios en silla de ruedas.
- Buena señalética.
- Recorrido accesible señalizado con símbolo SIA.
- Hay rampa accesible.
- Cartel con información escrita sobre la playa.
- Plano de la playa.
- Información escrita de fácil lectura.
- Pasarelas para andar o rodar en buenas condiciones hacia el punto de apoyo a PMR y baño.
- Punto de apoyo a PMR con zona de sombra con tumbona.
- Sillas anfibas.
- Muletas anfibas y elementos de apoyo a la flotabilidad.
- Grúa de transferencia.
- Baño accesible.
- Personal formado para atender a personas con movilidad reducida.
- Teléfono de información y reserva.



- Autobús TIB
- *Más información*



- \* *Imagen de la playa de Can Picafort a la derecha.*
- \* *Información del Ayuntamiento de Santa Margalida.*



## Playa de Son Bauló

- Parking reservado para personas con movilidad reducida.
- Recorrido del aparcamiento o parada de bus apto para usuarios de silla de ruedas.
- Buena señalética.
- Recorrido accesible señalizado con símbolo SIA.
- Hay rampa accesible.
- Cartel con información escrita sobre la playa.
- Plano de la playa.
- Información escrita de fácil lectura.
- Pasarelas para andar o rodar en buenas condiciones hacia el punto de apoyo a PMR y baño.
- Punto de apoyo a PMR con zona de sombra y tumbona.
- Sillas anfibias.
- Muletas anfibias y elementos de apoyo a la flotabilidad.
- Baño accesible.
- Personal formado para atender a personas con movilidad reducida.
- Teléfono de información y reserva.



- Autobús TIB
- *Más información*



\* Imagen de la playa de Son Bauló a la derecha.

\* Información del Ayuntamiento de Santa Margalida.





## Playa de Son Serra de Marina

- Parking reservado para personas con movilidad reducida.
- Recorrido del aparcamiento o parada de bus apto para usuarios de silla de ruedas.
- Buena señalética.
- Recorrido accesible señalado con símbolo SIA.
- Hay rampa accesible.
- Cartel con información escrita sobre la playa.
- Plano de la playa.
- Información escrita de fácil lectura.
- Pasarelas para andar o rodar en buenas condiciones hacia el punto de apoyo a PMR y baño.
- Punto de apoyo a PMR con zona de sombra.
- Sillas anfibias.
- Muletas anfibias y elementos de apoyo a la flotabilidad.
- Baño accesible.
- Personal formado para atender a personas con movilidad reducida.
- Teléfono de información y reserva.



- Autobús TIB
- *Más información*



- \* *Imagen de la playa de Son Serra de Marina a la derecha.*
- \* *Información del Ayuntamiento de Santa Margalida.*





# Mallorca

Illes Balears

## Significado de los pictogramas utilizados y abreviaturas



Aparcamiento para PMR



Camino accesible



Playa accesible



Zona de sombra



Punto de socorristas accesible



Baño accesible



Cambiador inclusivo



Grúa de transferencia para PMR



Silla anfibia



Asistencia con silla anfibia



Apoyo al baño para personas ciegas



Información



Casa. Botón para volver a inicio



Autobús de línea

PMR – Persona con movilidad reducida.







# Mallorca

Illes Balears



*\* Foto. Necrópolis prehistórica de Son Real.*

 Fundació Mallorca Turisme  
Consell de Mallorca



## Excursiones


Guía de **excursiones** accesibles para todas las personas en Mallorca 2022



## Guía de excursiones accesibles

-  La Albufera de Mallorca
-  Castillo de Bellver
-  Ciudad romana de Pollentia
-  Catedral de Mallorca
-  Centro histórico de Alcudia
-  La Lonja de Palma
-  Ruta: Palma-el Arenal
-  Ruta: Palmanova
-  Ruta: Centro histórico de Palma
-  Ruta: Paseo de Calviá
-  Playa de Son Matías
-  Playa de Cala Marsal
-  Ruta: Porto Cristo
-  Ruta: Portocolom
-  Valldemossa: Cartuja
-  Puerto de Andratx
-  Centro histórico de Artá
-  Ruta: Casas de Binifaldó
-  Ruta: Colonia de San Pedro a Cala Camps
-  San Telmo
-  Son Real

Realización: PREDIF y PREDIF IB




Paseo de Calviá



Palmanova



Playa Son Matías



Castillo de Bellver



Catedral



La Lonja



Palma – el Arenal



Centro histórico de Palma

San Telmo



Puerto de Andratx

Valldemossa



Binifaldó



Centro histórico Alcudia



Albufera



Son Real



Artá



Porto Cristo



Portocolom



Cala Marsal

Colonia de San Pedro

Pollentia

### Guía interactiva.

Se puede acceder a la información, clicando sobre el punto con el cursor



\* Significado de los pictogramas utilizados en la última página de la guía de excursiones





# Mallorca

Illes Balears



*\* Foto. Humedal de la Albufera de Mallorca.*







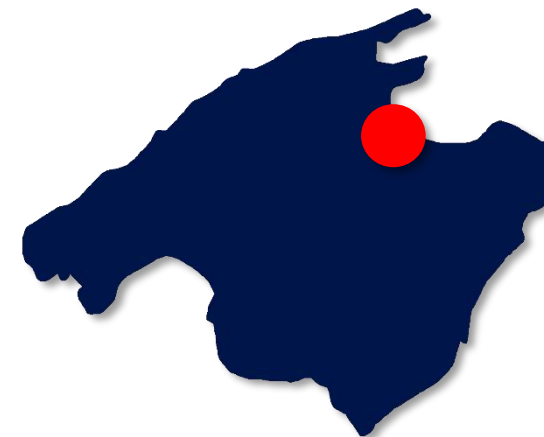
*\*Foto. Zonda húmeda de la Albufera.*

## Parque natural de la Albufera de Mallorca

### Descripción

El parque natural de la Albufera es la zona húmeda más grande de Mallorca y de las Islas Baleares. Ubicado en el norte de la isla, se encuentra entre los municipios de Sa Pobla y Muro.

Se trata de una antigua laguna separada del mar por dunas. Con el pasar del tiempo y la influencia humana se ha convertido en una extensa llanura de tierra inundable habitada de numerosa flora y fauna local.



### Valoración de la accesibilidad

*\*AP = Apto, B = buena, B+ = muy buena*



### Valoración de la accesibilidad

- Apto para circular en silla de ruedas en el recorrido señalado en el mapa y en la mayoría del recorrido con ayuda de una tercera rueda.
- Espacio del recorrido señalado con suelo en buenas condiciones.
- Zócalos junto al camino que ayudan a la orientación con bastón.
- Se indica el recorrido accesible y existen códigos QR para descargar información en diferentes idiomas.
- Punto de información con pequeña sala de exposiciones, librería especializada, baños con baño adaptado y espacio para circular en silla de ruedas.





## Parque natural accesible. Información.

Se puede llegar a la Albufera de Mallorca en autobús de línea TIB, que nos dejará cerca de la entrada del recinto. Hay un trayecto de más de 700 m. hasta el punto de información. Para PMR (personas con movilidad reducida) aconsejamos el desplazamiento en coche. Se permite entrar en coche en el recinto a PMR hasta el punto de información con tarjeta azul de aparcamiento, aunque no esté marcado. El coche se puede aparcar justo pasado el punto de información.

En el punto de información encontraremos a una persona para consultas, información escrita, información en código QR, baños, baño adaptado, sala de exposiciones, punto de venta, zona exterior con sombra y todo el área con suelo practicable para sillas de ruedas.

La mayoría de los recorridos son practicables, aunque recomendamos a personas usuarias de sillas de ruedas una tercera rueda, para una mayor estabilidad.

Hay una ruta más corta, que señalizamos en el mapa en color azul, con mayor presión de accesibilidad, donde el suelo es liso con pasamanos y zócalos a los costados, apto para orientarse con bastón. Es fácil orientarse. Este camino nos llevará hasta un mirador accesible para sillas de ruedas.

En el parque hay 2 miradores de avistamiento de pájaros accesibles para sillas de ruedas.

## Información general

- Dirección: Av. de s'Albufera, 07458, Islas Baleares.
- Municipios: Muro y Sa Pobla.
- Teléfono de contacto: 971 892 250.
- Página web.
- Páginas web de interés con información de comercios, restaurantes, etc.
- Teléfono de emergencias 112.
- Teléfono de emergencias sanitarias 061.
- Hospitales en Mallorca.

*\*Foto. Camino en buenas condiciones para usuarios de sillas de ruedas, con zócalo y barandillas que facilita la orientación a personas ciegas.*



## Valoración visual de la accesibilidad

\* Informe realizado el 9 de octubre de 2021 por PREDIF y PREDIF IB.



\* Collage de 12 fotos del recorrido accesible señalado. Lectura de izquierda a derecha. Foto 1, plazas de parking PMR. Foto 2, entrada del acceso al punto de información. Foto 3, sala de exposiciones. Foto 4, mostrador información. Foto 5, mesa con folletos y códigos QR. Foto 6, cartel informativo. Foto 7, interior baño accesible. Foto 8, comienzo pasarela. Foto 9, exterior del edificio. Foto 10, punto con información escrita. Foto 11, PMR en silla de ruedas en la pasarela elevada. Foto 12, PMR en el mirador de avistamiento de aves.









# Mallorca

Illes Balears



\* Foto. Castillo de Bellver.







*\*Foto. Castillo de Bellver.*

## Castillo de Bellver










### Descripción

Cerca de la ciudad de Palma encontramos el Castillo de Bellver. Es una fortificación de estilo gótico que fue construida en el siglo 14 por orden del rey Jaime 2 de Mallorca. Se encuentra a 112m elevado sobre el nivel del mar, rodeado por un bosque y con unas vistas privilegiadas de la bahía de Palma. Uno de los pocos castillos de Europa de planta circular. En él se encuentra el Museo de historia de la ciudad de Palma.



### Valoración de la accesibilidad

*\*AP = Apto, B = buena, B+ = muy buena*

								
AP	B	AP	AP	B	B	B	AP	

### Valoración de la accesibilidad

- Apto para circular en silla de ruedas en la mayoría del recorrido y hay bancos para sentarse durante el recorrido para personas con movilidad reducida.
- Espacio interior con iluminación tenue, con puntos de atención iluminados que pueden ayudar a tener una referencia visual.
- Dispone de audioguía.
- Buena señalética indicando el recorrido accesible.
- Hay códigos QR para descargar información puntual.
- Se ha hecho un esfuerzo por convertir el Castillo de Bellver en un espacio accesible.



## Castillo de Bellver. Información

Se puede llegar al Castillo de Bellver en autobús turístico nº50 y autobuses nº20 y nº4 de la EMT.

Nos dejan cerca de la entrada al recinto. No se recomienda este medio de transporte a personas con movilidad reducida (PMR) por la distancia hasta el castillo. En este caso, es mejor ir en taxi o coche.

Para una PMR, la mejor forma de llegar es en coche. Justo en la subida de la base del Castillo, señalado con el símbolo SIA, encontraremos varias plazas de coche reservadas. Una gran rampa nos llevará a la entrada del castillo.

Por las características del pavimento, recomendamos una 3ª rueda para mejorar la estabilidad de las sillas de ruedas.

Dentro del recinto del castillo tenemos un plano háptico, recorrido señalado para PMR y buena señalética.

Las personas usuarias de silla de ruedas tienen acceso de la planta baja a la primera planta con un salvaescaleras. Encontramos rampas estratégicas para acceder a las diferentes salas del castillo.

En la 2ª planta podremos encontrar un punto de información. El castillo dispone de audioguía traducida a varios idiomas y App informativa.

## Información general

- Dirección: Calle Camilo José Cela, s/n, 07014 Palma.
- Municipio de Palma.
- Teléfono de contacto 971 735 065
- Página web.
- Páginas web de interés con información de comercios, restaurantes, etc.
- Teléfono de emergencias 112.
- Teléfono de emergencias sanitarias 061.
- Hospitales en Mallorca.



*\*Foto. Rampa de acceso al Castillo de Bellver.*





## Valoración visual de la accesibilidad

\*Informe realizado el 19 de agosto de 2021 por PREDIF y PREDIF IB.



\*Collage de 12 fotos del recorrido accesible señalado. Lectura de izquierda a derecha. Foto 1, plazas de parking PMR. Foto 2, entrada en el punto de acceso. Foto 3, información gráfica. Foto 4, escaleras hacia la entrada principal del castillo. Foto 5, rampa escaleras hacia la entrada principal al castillo. Foto 6, recorrido accesible señalado con pictograma SIA. Foto 7, plano háptico del castillo. Foto 8, PMR en silla de ruedas observando obras en el museo. Foto 9, PMR en silla de ruedas usando el salvaescaleras. Foto 10, pictogramas señalando el camino al baño accesible. Foto 11, información de la audioguía. Foto 12, baño adaptado.





# Mallorca

Illes Balears



*\* Foto. Vistas de les ruinas de la Portella en la ciudad romana de Pollentia.*







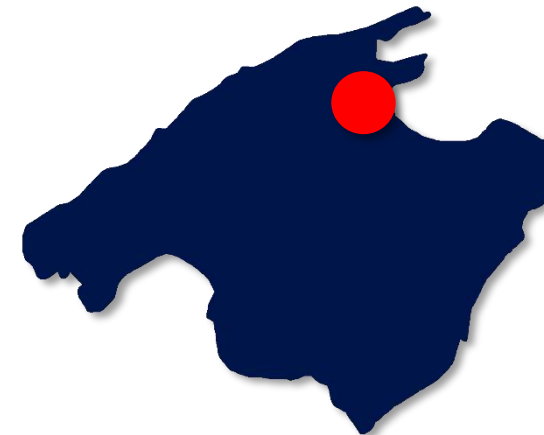
\* Foto. Vistas de las ruinas del Foro en la ciudad romana de Pollentia.

## Ciudad romana de Pollentia

### Descripción

Yacimiento arqueológico de la antigua Pollentia, ciudad de la época romana. Situada cerca del centro histórico de Alcudia. Tiene una extensión de entre 16 y 18 hectáreas, de las cuales sólo una pequeña parte está excavada. Se pueden encontrar 3 áreas de excavación definidas.

- La Portella. Barrio de casas y talleres.
- El Foro. Centro social y religioso de la ciudad
- El Teatro. Fue el centro de ocio de la ciudad a partir del siglo 1 dC.



### Valoración de la accesibilidad

\*AP = Apto, B = buena, B+ = muy buena



### Valoración de la accesibilidad

- Para sillas de ruedas recomendamos el uso de una tercera rueda debido al pavimento irregular, por ser una ruta en un espacio natural y protegido.
- Hay espacios para descansar y sentarse con sombra.
- Hay planos con información escrita para poder orientarse y audioguías en diferentes idiomas.
- Buena señalética e información.





## Ciudad romana de Pollentia. Información

Esta ciudad, fundada en torno al año 70 aC. Constituye un punto de referencia clave para conocer el proceso de romanización que tuvo lugar en las Islas Baleares.

Como parte integrante del conjunto, se distinguen dos puntos de interés, el yacimiento de la ciudad romana y el Museo Monográfico.

El acceso a la ciudad romana se sitúa frente a la iglesia de Sant Jaume de Alcudia. Se puede iniciar el recorrido a partir de la entrada de acceso al recinto, situado en la Portella.

En el centro de la ciudad romana se encuentran los restos del Fórum, zona que concentraba las principales instituciones.

Según los estudios realizados a partir de las ruinas del Fórum, se estima que su fundación se puede situar en torno al 70-60 aC.

El final del trayecto nos sitúa en el Teatro Romano (siglo 1º dC), construido en las afueras de la ciudad, cerca del lugar donde los historiadores sitúan el puerto de la antigua ciudad romana.

En el centro histórico de Alcudia podremos encontrar el Museo Monográfico de Pollentia. La entrada al museo se encuentra en la calle Sant Jaume.

## Información general

- Dirección: Av. Príncipes de España, s/n, 07400 Alcudia.
- Municipio de Alcudia.
- Teléfono de contacto 971 897 102.
- Página web.
- Páginas web de interés con información de comercios, restaurantes, etc.
- Teléfono de emergencias 112.
- Teléfono de emergencias sanitarias 061.
- Hospitales en Mallorca.



*\*Foto. Teatro de la ciudad romana de Pollentia*



## Valoración visual de la accesibilidad

*\*Informe realizado el 3 de abril de 2021 por PREDIF y PREDIF IB.*



*\*Collage de 12 fotos del recorrido accesible señalado. Lectura de izquierda a derecha. Foto 1, parking PMR. Foto 2, itinerario inmediato. Foto 3, entrada al recinto. Foto 4, información y plano. Foto 5, oficina. Foto 6, rampa de madera. Foto 7, PMR usuario de silla de ruedas posando con el fondo de la Portella. Foto 8, itinerario. Foto 9, bancos para sentarse. Foto 10, itinerario. Foto 11, entrada al museo del centro histórico. Foto 12, interior museo.*





# Mallorca

Illes Balears



*\* Foto. Contraluz de la Catedral de Mallorca con el amanecer de la mañana con vistas del Real Club Náutico de Palma.*





*\*Foto. Interior de la Catedral de Mallorca.*

## Catedral de Mallorca

### Descripción

Con 8 siglos de historia, la Catedral es el monumento más emblemático de la isla.

La vista de la Catedral sobre el agua, antiguamente el mar y ahora un lago interior, impacta a los visitantes de la bahía de Palma. Indicios documentales indican que se empezó a construir a partir de 1230 por orden del Rey Jaime 1º, sobre la antigua mezquita.

Monumento gótico con influencias barrocas, con intervenciones del arquitecto Gaudí y el artista local Miquel Barceló.



### Valoración de la accesibilidad

*\*AP = Apto, B = buena, B+ = muy buena*



AP

B

B

AP

B

B

B

AP

### Valoración de la accesibilidad

- Apto para circular en silla de ruedas y para personas con movilidad reducida, con sitios para sentarse durante el recorrido.
- El espacio tiene una iluminación tenue, con puntos de atención iluminados que pueden ayudarle a tener una referencia visual.
- Existen guías interactivas y buena señalética, que indica también el recorrido accesible.
- Puntualmente se siguen cánones de escritura fácil y existen códigos QR para descargar información puntual.
- Se ha hecho un esfuerzo por convertir la Catedral de Mallorca en un espacio accesible.





## La Catedral de Mallorca. Información

La entrada para visitar la Catedral está en la Plaza de la Seu, por la entrada al museo de la Catedral. Si es usuario de silla de ruedas, es importante saber, que la entrada al museo tiene un escalón de más de 20cm. salvable por una rampa de madera móvil. El suelo de la acera es de piedra, no muy amable para sillas de ruedas (itinerario por el comienzo de la plaza). Hay una alternativa que es conveniente conocer: se puede pedir para entrar por el paso alternativo situado en la calle de Sant Bernat, mucho más amable para sillas de ruedas, que es el que recomendamos.

Una vez dentro de la Catedral, podremos ver el museo, el patio y el propio monumento. Para acceder a los distintos espacios y salvar los desniveles encontramos rampas de madera con pasamanos.

El baño para PMR lo podremos encontrar en el patio señalizado con el símbolo SIA, separado de los demás.

Recurso muy recomendado por su espectacularidad, belleza e historia.

## Información general

- Dirección: Plaza de la Seu, s/n, 07001 Palma.
- Municipio de Palma.
- Teléfono de contacto 971 892 250.
- Página web.
- Páginas web de interés con información de comercios, restaurantes, etc.
- Teléfono de emergencias 112.
- Teléfono de emergencias sanitarias 061.
- Hospitales en Mallorca.



*\*Foto. Rampa de madera para salvar un desnivel en el interior de la Catedral de Mallorca.*



## Valoración visual de la accesibilidad

\*Informe realizado el 25 de marzo de 2021 por PREDIF y PREDIF IB.



\*Collage de 12 fotos del recorrido accesible señalado. Lectura de izquierda a derecha. Foto 1, 2 plazas de parking PMR. Foto 2, entrada a la Catedral por el museo. Foto 3, acera con escalón. Foto 4, salvaescaleras para sillas de ruedas. Foto 5, rampa con pasamanos. Foto 6, puerta del baño accesible con pictograma SIA. Foto 7, interior baño adaptado. Foto 8, rampa curva. Foto 9, rampa con pasamanos. Foto 10, detalle suelo de la Catedral en buenas condiciones. Foto 11, rampa con pasamanos. Foto 12, detalle de códigos QR para dar información.





# Mallorca

Illes Balears



*\* Foto. Muralla de Alcudia, Puerta de Mallorca.*





*\*Foto. Plaza de la Iglesia de San Jaime de Alcudia.*

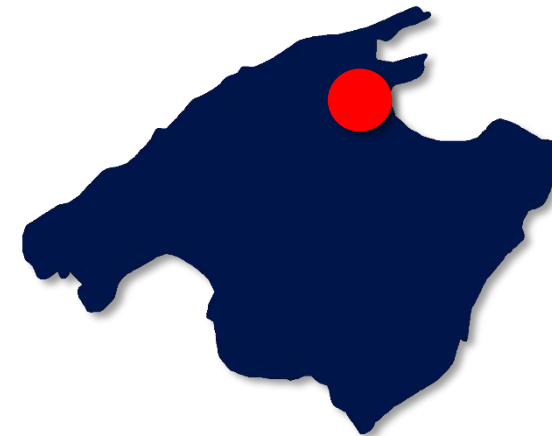
## Centro histórico de Alcudia

### Descripción

Alcudia toma su nombre de la antigua alquería islámica de Alqudyá, término que significa “la colina”.

Alcudia tenía una ubicación estratégica apreciada desde la época romana. El rey Jaime 2º ordenó la construcción de la muralla alrededor del centro histórico de la ciudad a principios del siglo 14, para protegerla.

A día de hoy alberga un encantador paisaje urbano lleno de historia por descubrir.



### Valoración de la accesibilidad

*\*AP = Apto, B = buena, B+ = muy buena*

								
B	B	B	B	B	B	B	AP	AP

### Valoración de la accesibilidad

- Entorno con pendientes suaves y con bancos para descansar. Pavimento en buenas condiciones.
- Hay planos para poder orientarse y audioguías con información descargable mediante códigos QR.
- Buena señalética.
- En cuanto a la oferta gastronómica de los restaurantes de la zona, se pueden encontrar propuestas para intolerantes y alérgicos.





## Centro histórico de Alcudia. Información

Se puede llegar mediante autobús TIB, taxi o coche.

El centro histórico de Alcudia se compone de los siguientes puntos de interés:

1. Muralla medieval, de un perímetro de recorrido de 1,5km. aproximadamente.
2. Las puertas de la muralla, uno de sus mayores atractivos. Se pueden observar varias secciones de la muralla renacentista del siglo 17.
3. Casales señoriales de Alcudia, algunos cuentan con detalles arquitectónicos renacentistas.
4. Iglesia de San Jaime del siglo 14.

Es un recorrido que nos transporta a épocas pasadas con un centro histórico en maravilloso estado de conservación. Es accesible para la mayoría de personas con necesidades de accesibilidad. No hay grandes pendientes en su recorrido y, si encontramos alguna pendiente, tendremos un paso alternativo por otra calle. Pavimento contrastado, en buenas condiciones y bancos en el recorrido donde poder descansar.

La mejor forma de disfrutar del centro histórico es adentrarse a descubrirlo. Para poder orientarnos encontraremos varios planos, plano háptico y audioguía para descargar con código QR.

## Información general

- Dirección: Camino de Ronda, 35, 07400 Alcudia.
- Municipio de Alcudia.
- Página web.
- Páginas web de interés con información de comercios, restaurantes, etc.
- Teléfono de emergencias 112.
- Teléfono de emergencias sanitarias 061.
- Hospitales en Mallorca.



*\*Foto. Calle en la muralla de Alcudia.*



## Valoración visual de la accesibilidad

\*Informe realizado el 3 de abril de 2021 por PREDIF y PREDIF IB.



\* Collage de 12 fotos del recorrido accesible señalado. Lectura de izquierda a derecha. Foto 1, plaza de la Iglesia de San Jaime. Foto 2, plano con información y códigos QR. Foto 3, escaleras. Foto 4, acceso mediante pendiente. Foto 5, callejón. Foto 6, callejón con señales de tráfico. Foto 7, pavimento inmediato a la entrada de la muralla. Foto 8, bancos para sentarse con brazos y soporte lumbar. Foto 9, paso de peatones. Foto 10, callejón. Foto 11, callejón junto a la muralla. Foto 12, callejón.





# Mallorca

Illes Balears



\* Foto. Interior de la Lonja de Palma.







*\*Foto. Entrada principal a la Lonja de Palma.*

## La Lonja de Palma

### Descripción.

Cerca del mar, en el paseo de Sagrera encontramos la Lonja de Palma. Antiguo colegio de Mercancía, institución gremial de los mercaderes de Mallorca. Se empezó a construir en 1421 por el arquitecto Guillem Sagrera, natural de Felanitx. La Lonja es un único espacio rectangular, articulado en 1 nave con 12 tramos donde 6 columnas helicoidales sostienen una cubierta de bóveda de crucería.



### Valoración de la accesibilidad

*\*AP = Apto, B = buena, B+ = muy buena*

								
B*	B	AP	AP	B	B	B	AP	AP

### Valoración de la accesibilidad

- Entorno inmediato al recurso accesible con cuidado del empedrado.
- El espacio se entiende fácilmente y hay buena señalética, con información y textos fáciles de entender.
- Pavimento en buenas condiciones teniendo en cuenta su carácter histórico.
- En cuanto a la oferta gastronómica, en los restaurantes de la zona se pueden encontrar propuestas para intolerantes y alérgicos.





## La Lonja de Palma. Información

Para llegar, podemos utilizar diversos medios de transporte como autobús de línea, bicicleta, handbike o ciclo en general. Hay parkings reservados para PMR en las proximidades. Palma presume de tener una buena flota de taxis para PMR. La ciudad de Palma dispone de una creciente vía de carril bici, interesante para el cicloturismo.

La Lonja de Palma es uno de los edificios históricos más emblemáticos de la isla de Mallorca. El entorno inmediato al edificio es plano y empedrado. La entrada principal tiene 3 escalones. Para personas con movilidad reducida se soluciona con un paso alternativo accesible a pocos metros por la calle Lonja. El recorrido accesible está señalizado con el pictograma SIA, fácilmente localizable a la derecha de la entrada principal.

El espacio interior es una nave rectangular diáfana con columnas. El pavimento se encuentra en buen estado pese a ser un edificio histórico. El silencio y respeto por el ambiente, junto con su acústica, hace que sea un espacio que estimula los sentidos.

Hay buena información, señalética y una persona encargada del edificio a la que poder pedir información.

## Información general

- Dirección: Plaza de la Lonja, 5, 07012 Palma.
- Municipio de Palma.
- Página web.
- Páginas web de interés con información de comercios, restaurantes, etc.
- Teléfono de emergencias 112.
- Teléfono de emergencias sanitarias 061.
- Hospitales en Mallorca.



*\*Foto. Acceso para personas con movilidad reducida al interior de la Lonja de Palma.*



## Valoración visual de la accesibilidad

*\*Informe realizado el 25 de marzo de 2021 por PREDIF y PREDIF IB.*



*\* Collage de 12 fotos del recurso accesible. Lectura de izquierda a derecha. Foto 1, plaza de parking PMR. Foto 2, exterior del edificio de la Lonja. Foto 3, exterior del edificio de la Lonja. Foto 4, acceso principal. Foto 5, acceso alternativo PMR. Foto 6, recorrido accesible señalizado con pictograma SIA. Foto 7, entrada del recorrido accesible. Foto 8, interior de la nave. Foto 9, interior de la nave. Foto 10, exterior de la Lonja desde el interior por la puerta principal donde se puede ver la plaza. Foto 11, contraluz de un ventanal con la luz dura que ilumina parte del suelo. Foto 12, detalles del techo.*





# Mallorca

Illes Balears



*\* Foto. Yates en el Paseo Marítimo de Palma.*





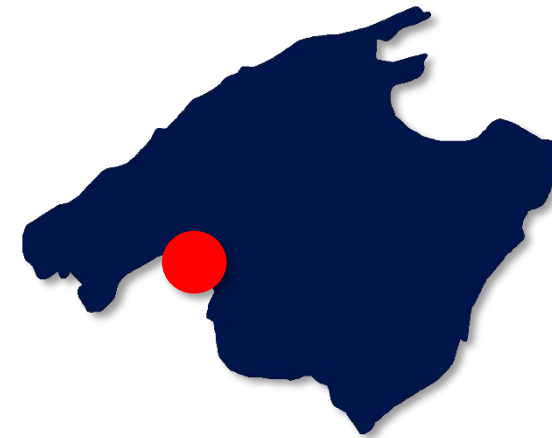
*\*Foto. Grupo de handbikes rodando por el carril bici del Paseo Marítimo de Palma.*

## Ruta ciclable: Palma - El Arenal por la costa

### Descripción

A lo largo del recorrido de esta ruta de 34 km. de ida y vuelta, podremos disfrutar, en ciclo o caminando, de parte del paisaje costero de dos municipios, el de Palma y el de Lluçmayor.

Todo el recorrido lo podremos realizar por carril bici, menos la última parte, a partir del comienzo de la Playa de Palma, donde será por una calle peatonal con tráfico restringido para coches.



### Valoración de la accesibilidad

*\*AP = Apto, B = buena, B+ = muy buena*

B	B+	AP	AP	B	B	AP	B	AP

### Valoración de la accesibilidad

- La valoración general de accesibilidad que podemos dar de todo el recorrido es buena, tanto para ir por el carril bici como paseando.
- Tendremos puntos de acceso adaptados a PMR en las playas de Can Pere Antoni, Ciudad Jardín, Cala Estancia y Playa de Palma.
- A lo largo de los 17 km del camino, encontraremos muchos bancos para sentarse y descansar.
- Podemos encontrar elementos de orientación podotáctil en el pavimento del paseo de la playa de Can Pere Antoni.
- Hay buena señalética y la orografía, siguiendo el mar, nos da puntos para orientarnos por todo el camino.
- Durante todo el recorrido, encontraremos todo tipo de terrazas, bares y restaurantes con una oferta gastronómica variada.
- Ruta apta para todo tipo de ciclos, como handbikes, y para realizarla a pie.





## Ruta ciclable Palma - El Arenal. Información

Esta ruta la empezaremos en handbike, bicicleta o caminando en el Club de Mar de Palma. Pasaremos frente a la Catedral de Mallorca, el Molinar, Ciudad Jardín, Cala Gamba, la área natural de Es Carnatge, Cala Estancia, Playa de Palma y el Arenal. Es un recorrido de más de 17 km. que transcurre totalmente por carril bici o paseo en buenas condiciones.

A lo largo del recorrido de esta ruta de 34 km. de ida y vuelta, podremos disfrutar, en ciclo o caminando, de parte del paisaje costero de dos municipios, el de Palma y el de Lluçmajor.

Comenzaremos por el Paseo Marítimo de Palma, con más de 6 km. de recorrido accesible. Nos mostrará los yates más lujosos del mundo compitiendo en belleza con los pequeños llaüts tradicionales, el torrente de Sa Riera, la Lonja de Palma, el Palacio Real de la Almudaina, la majestuosa Catedral de Mallorca y terminando en el Portitxol. Desde aquí siguiendo la dirección hacia el puerto del Molinar llegaremos a la playa de Ciudad Jardín, donde a menudo encontramos gente practicando deportes acuáticos. Pasando el puerto de Cala Gamba nos adentraremos en el recorrido accesible de la área natural de Es Carnatge, ruta acotada que nos mostrará fantásticas calitas de piedra y arena hasta llegar a Cala Estancia, pequeña cala de arena antes de llegar a la larguísima playa de Palma y El Arenal.

Casi todo el recorrido lo podremos realizar por carril bici, menos la última parte al comienzo de la Playa de Palma, donde será por calle peatonal con tráfico restringido para los vehículos.

## Información general

- Municipio de Palma.
- Municipio de Lluçmajor.
- Mapa en ruta.
- Páginas web de interés con información de comercios, restaurantes, etc.
- Teléfono de emergencias 112.
- Teléfono de emergencias sanitarias 061.
- Hospitales en Mallorca.



*\*Foto. Handbikes rodando por la calle peatonal de la Playa de Palma.*



## Valoración visual de la accesibilidad

*\*Informe realizado el 6 de febrero de 2021 por PREDIF y PREDIF IB.*



*\*Collage de 12 fotos del recorrido accesible señalado. Lectura de izquierda a derecha. Foto 1, carril bici de Palma. Foto 2, rampa paso de peatones. Foto 3, Paseo Marítimo de Palma. Foto 4, garita de la muralla sobre el torrente de Sa Riera. Foto 5, la Almudaina y la Catedral de Mallorca. Foto 6, carril bici. Foto 7, carril bici con trike. Foto 8, carril bici. Foto 9, carril bici. Foto 10, aparcamiento reservado para PMR. Foto 11, calle peatonal en la Playa de Palma. Foto 12, calle peatonal en la Playa de Palma.*





# Mallorca

Illes Balears



*\* Foto. Playa de Es Carregador de Palmanova.*





\* Foto. Pinar de la playa de Palmanova.

## Ruta: Palmanova

### Descripción

Las playas de Es Carregador, Palmanova y Son Matías están enlazadas por un agradable paseo marítimo. Los amantes de deportes de playa, como volej playa, tenis de playa, etc., han escogido estas playas para su práctica durante todo el año. Palmanova se encuentra en la bahía de Palma, en el municipio de Calviá y a 15 minutos de la capital de la isla. Un lugar estupendo para disfrutar todo el año.



### Valoración de la accesibilidad

\*AP = Apto, B = buena, B+ = muy buena

								
B	B+	AP	AP	B+	B+	B+	B+	B

### Valoración de la accesibilidad

- Recorrido plano que hace fácil la circulación para sillas de ruedas, con muchas áreas de descanso para personas.
- Buena señalética e información escrita en todo el recorrido.
- Pavimento en buenas condiciones en color contrastado con el fondo.
- Parques infantiles accesibles y playas con punto accesible PMR en es Cargador, Palmanova y Son Matías.
- Pavimento podotáctil y elementos orientadores con bastón para personas ciegas.
- En cuanto a la oferta gastronómica, en los restaurantes de la zona, disponen de propuestas para intolerantes y alérgicos.





## Ruta: Palmanova. Información

Empezamos la ruta frente al Club Náutico de Palmanova, un puerto pequeño con barcas de poca eslora y llaüts y con un mirador de la costa de Palmanova. La mejor forma de llegar es en coche, autobús (con varias líneas TIB) o taxi.

Es un camino, por lo general, llano, sin grandes pendientes y muy ancho en el paseo marítimo. Sigue por las tres playas de Palmanova, que son las playas de Es Carregador, Palmanova y Son Matías.

En el paseo encontramos parques infantiles accesibles para sillas de ruedas, plazas de aparcamiento reservadas a personas con movilidad reducida en todo el camino y puntos de acceso a la playa para PMR. Destacamos por su excelencia, las playas de Palmanova y Son Matías.

Vistas costeras fantásticas que nos ayudan a orientarnos, junto a la señalética e información que encontramos en cada playa.

Es un paseo muy agradable de 2 km. Se puede disfrutar todo el año y cuenta con una buena oferta de restauración que nos da opciones para intolerantes y alérgicos.

## Información general

- Municipio de Calviá.
- Mapa de la ruta.
- Páginas web de interés con información de comercios, restaurantes, etc.
- Teléfono de emergencias 112.
- Teléfono de emergencias sanitarias 061.
- Hospitales en Mallorca.



*\*Foto. Vistas de la bahía de Palma tomadas desde la playa de Son Matías.*



## Valoración visual de la accesibilidad

\*Informe realizado el 7 de febrero de 2021 por PREDIF y PREDIF IB.



\*Collage de 12 fotos del recorrido accesible señalado. Lectura de izquierda a derecha. Foto 1, plaza de parking PMR. Foto 2, rampa. Foto 3, paseo marítimo de la playa de Es Carregador. Foto 4, bancos para sentarse. Foto 5, Parque infantil accesible. Foto 6, rampa. Foto 7, persona en silla de ruedas y scooter posando en el paseo marítimo. Foto 8, paseo marítimo de la playa de Palmanova. Foto 9, Parque infantil accesible. Foto 10, baños accesibles en la playa de Son Matías. Foto 11, paseo marítimo de la playa de Son Matías. Foto 12, paseo marítimo de Son Matías.





# Mallorca

Illes Balears



\* Foto. Calle Mirador de la Catedral de Mallorca.

 Fundació Mallorca Turisme  
Consell de Mallorca



Ruta:  
Centro histórico de Palma



Ruta: centro histórico de Palma.

### Descripción










*\*Foto. Plaza de España de Palma.*

El centro histórico de Palma nos transporta a épocas pasadas de la vida de la capital de la isla. Un paseo para recordar, apto para todo tipo de necesidades, lleno de historia, puntos de interés y para visitar durante todo el año. Nuestra ruta comienza en la plaza de España, punto neurálgico de la ciudad, con puntos de interés en la plaza del Olivar, con uno de los mercados más importantes de la ciudad, la iglesia de San Miguel, el museo Fundación Joan March, la plaza Mayor, plaza de Cort con el Ayuntamiento de Palma, el Consell Insular de Mallorca, la Fundación Bartolomé March, el Palacio Real de la Almudaina, la majestuosa Catedral de Mallorca, una de las más importantes del gótico levantino, el museo de arte sacro de Mallorca, el Jardín del Obispo, el Museo de Mallorca, los Baños Árabes y la iglesia de San Francisco, entre muchos otros puntos de interés.



### Valoración de la accesibilidad

*\*AP = Apto, B = buena, B+ = muy buena*

								
B+	B	B	B	B	B	B	B	B

### Valoración de la accesibilidad

- Recorrido con poca pendiente, amable para sillas de ruedas y con zonas para sentarse.
- Destaca la señalética, los encaminamientos y las señalizaciones podotáctiles en diversas zonas, como la plaza de España.
- Pasos de peatones sonoros en los semáforos próximos a la plaza de España.
- Se pueden encontrar propuestas para intolerantes y alérgicos en los restaurantes de la zona, además de baños accesibles en bares y restaurantes.





## Ruta: Centro histórico de Palma. Información

Empezamos la ruta por el centro histórico de Palma, en la plaza de España. Podremos llegar en taxi, autobús o tren. Si el vehículo es el coche, encontrará parking reservado para PMR en la zona del mercado del Olivar. A partir de este punto, el resto del camino será por calle peatonal o zona con paso restringido de vehículos.

Caminando o rodando por calle San Miguel llegamos a la plaza de España, una plaza muy ancha. Las personas con necesidades visuales pueden guiarse, al entrar en la plaza, con el alicatado en su parte transversal al camino. Continuando recto nos llevará a la salida de la plaza. En la plaza de Cort, recomendamos salvarla por la parte derecha del camino para encaminarnos a la calle Palau Reial y encontrar la zona de empedrado con mejores condiciones. Entre la catedral de Mallorca y la Almudaina (Palacio Real) encontraremos un mirador a la bahía con espacio para sentarse con vistas espectaculares. Para personas con discapacidad visual, aprovechar el edificio de la catedral para orientarse con el bastón. En la zona de circulación restringida a vehículos, alternará el estado del suelo. Pasaremos por los Baños Árabes, plaza de San Francisco hasta volver al punto de partida en la plaza de España.

Destacar el buen grado de accesibilidad y señalética en todo el recorrido de 3 km.

Ruta muy recomendada para todo tipo de personas, con gran cantidad de museos, edificios históricos, oferta de tiendas y restauración.

## Información general

- Municipio de Palma.
- Mapa de la ruta.
- Páginas web de interés con información de comercios, restaurantes, etc.
- Teléfono de emergencias 112.
- Teléfono de emergencias sanitarias 061.
- Hospitales en Mallorca.



*\*Foto. Plaza de San Francisco de Palma.*



## Valoración visual de la accesibilidad

\*Informe realizado el 25 de marzo de 2021 por PREDIF y PREDIF IB.



\* Collage de 12 fotos del recorrido accesible señalado. Lectura de izquierda a derecha. Foto 1, cruce de peatones con señal podotáctil de botones en las rampas . Foto 2, entrada al mercado del Olivar. Foto 3, parking reservado a PMR. Foto 4, plaza del Olivar. Foto 5, paso recomendado por el itinerario accesible. Foto 6, rampa entrada iglesia de San Miguel. Foto 7, iglesia de San Miguel. Foto 8, calle del Palau Reial con la Seu y la Almudaina, con una galera de caballos. Foto 9, entrada plaza Mayor. Foto 10, plaza de Cort con el Ayuntamiento de Palma. Foto 11, calle de los baños Árabes. Foto 12, calle del casco antiguo.





# Mallorca

Illes Balears



*\* Foto. Bicicletas y handbikes rodando en el paseo de Calvià, en la zona de Bendinat.*







*\*Foto. Paseo de Calviá.*

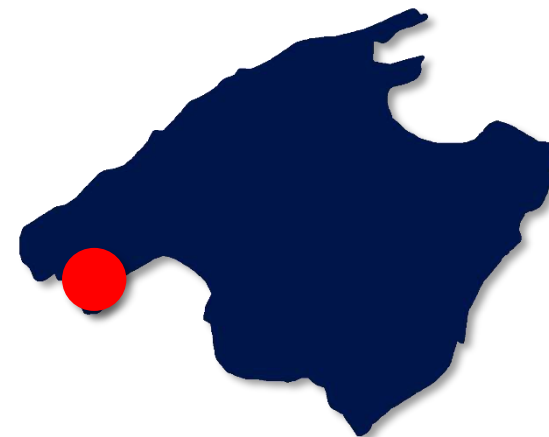
## Ruta: Paseo de Calviá

### Descripción

El paseo de Calviá es una ruta peatonal, deportiva y temática que se extiende 32 km. por el municipio de Calviá.

El paseo atraviesa la mayoría de sus núcleos de población, en el mayor parque lineal de Europa. Está considerado el pulmón del municipio.

Facilita la conexión entre las poblaciones de Calviá para ir a pie o en bicicleta priorizando siempre al peatón.



### Valoración de la accesibilidad

*\*AP = Apto, B = buena, B+ = muy buena*

								
B	B	AP	AP	B	B	B	B	

### Valoración de la accesibilidad

- La valoración general de accesibilidad en todo el recorrido es buena, tanto para ir en ciclo como paseando. Las pendientes, en general, son suaves.
- A lo largo de los 32 km. del camino podremos encontrar muchos bancos para sentarse a descansar.
- Hay buena señalética y se da información.
- Podremos disfrutar de máquinas de ejercicio y parques infantiles accesibles a lo largo del camino.
- Ruta apta para todo tipo de ciclos, como handbikes, y para realizarla a pie.





### Ruta: Paseo de Calvià. Información.

Esta ruta es ciclable y se puede realizar en handbike, bicicleta o andando, con la precaución de bajar de la bicicleta para cruzar los pasos de peatones y adecuar la velocidad con el resto de paseantes.

El paseo de Calvià tiene más de 32 km. Une las principales poblaciones del municipio: Cas Català, Ses Illetes, Costa de la Calma, Bendinat, Portals Nous, Palmanova, Magaluf, Son Ferrer, El Toro, Santa Ponsa, el Galatzó y Paguera. Es una vía fantástica y segura para desplazarse entre estas poblaciones.

En el camino tendremos información en forma de pictogramas y también escrita, bancos para descansar del paseo y parques infantiles accesibles. Además de disfrutar de la naturaleza cerca de un entorno urbano.

### Información general

- Municipio de Calvià.
- Página web del municipio.
- Páginas web de interés con información de comercios, restaurantes, etc.
- Teléfono de emergencias 112.
- Teléfono de emergencias sanitarias 061.
- Hospitales en Mallorca.



*\* Foto. Bicicletas y handbikes rodando en el paseo de Calvià, en la zona de Portals Nous.*



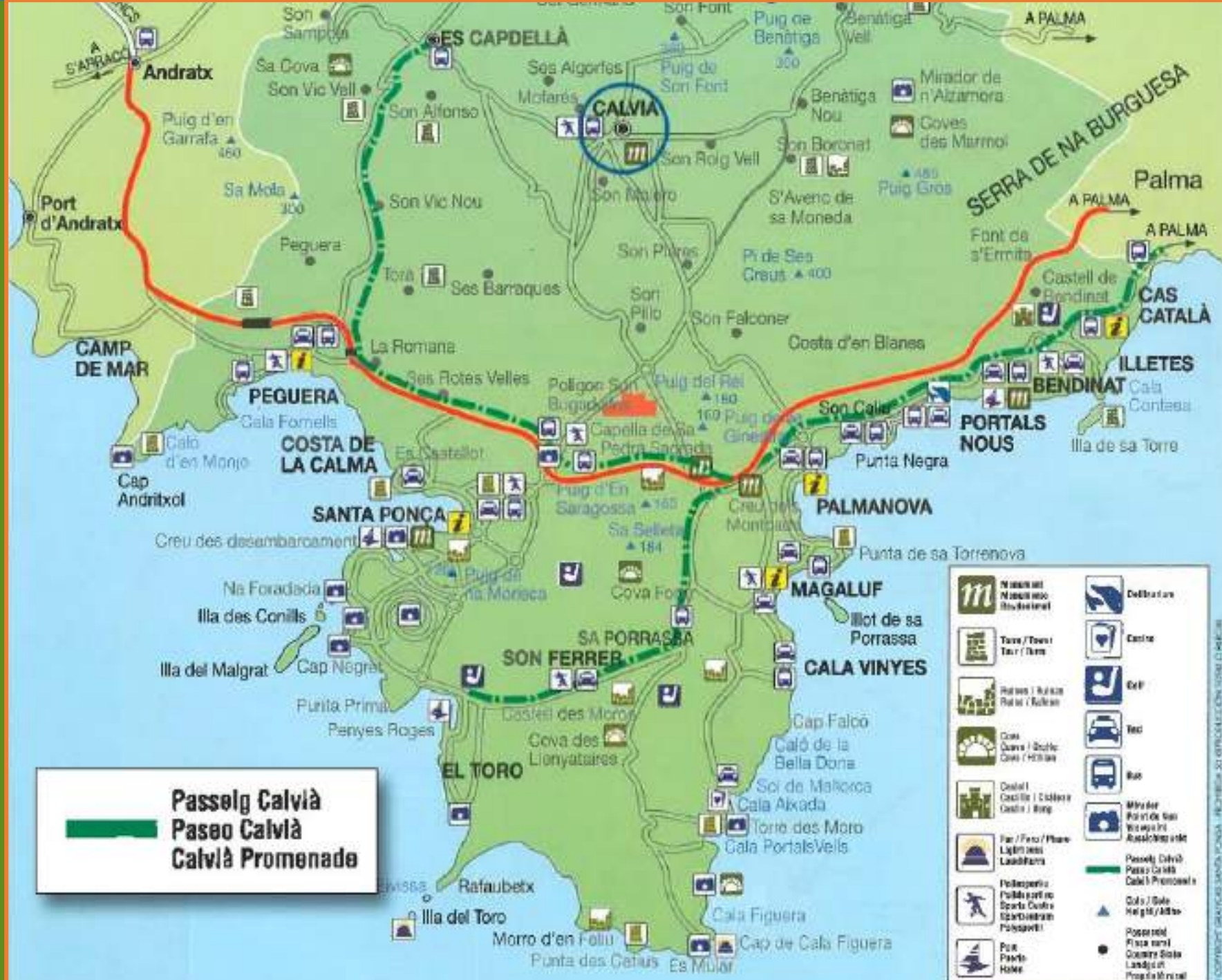
## Valoración visual de la accesibilidad

\*Informe realizado el 2 de abril de 2021 por PREDIF y PREDIF IB.



\* Collage de 12 fotos del recorrido accesible señalado. Lectura de izquierda a derecha. Foto 1, paso de peatones. Foto 2, parada de autobús. Foto 3, paso de peatones. Foto 4, handbikes en el paseo. Foto 5, bancos en el paseo. Foto 6, paso de peatones. Foto 7, señal de bicicletas y peatones. Foto 8, pictogramas con símbolo SIA. Foto 9, parque infantil accesible. Foto 10, paso de peatones. Foto 11, handbikes en el paseo. Foto 12, bancos en el paseo.





 **Passeig Calvià**  
 **Paseo Calvià**  
 **Calvià Promenade**

- |   |   |   |  |
|---|---|---|--|
|    | Museum<br>Museu<br>Museum                         |    | Debris   |
|    | Tower / Tower<br>Torre / Torre                    |    | Centre   |
|   | Park / Park<br>Parc / Parque                      |   | Café   |
|  | Cave / Caves<br>Cova / Coves                      |  | Taxi   |
|  | Castle / Castle<br>Castell / Castillo             |  | Bus  |
|  | Lighthouse<br>Faro / Faro / Phare<br>Faro / Phare |  | Mirador<br>Point of view<br>Mirador                |
|  | Lighthouse<br>Faro / Faro / Phare<br>Faro / Phare |  | Passeig Calvià<br>Paseo Calvià<br>Calvià Promenade |
|  | Person<br>Persona<br>Person                       |  | Height / Altitude<br>Alçada / Altura               |
|  | Point<br>Punt<br>Point                            |  | Popover<br>Pica<br>Point                           |



© COPYRIGHT GRAN CANARIAS TURISMO - RECREO - SI ENTRENAMIENTO TOURS (I) REIC



# Mallorca

Illes Balears



\* Foto. Playa de Son Matías con punto PMR.







*\*Foto. Playa de Son Matías.*

## Playa con punto PMR. Son Matías

### Descripción

Playa con punto de apoyo para personas con movilidad reducida para poder entrar al agua y nadar.

La playa de Son Matías se encuentra en el casco urbano de Palmanova en el municipio de Calviá, a 15 minutos en coche de Palma.










Tiene una extensión de casi medio kilómetro de arena fina y blanca.

Alrededor de la playa encontraremos un amplio y agradable paseo con cafés, restaurantes, tiendas, galerías comerciales, bares de playa y alojamientos.



### Valoración de la accesibilidad

*\*AP = Apto, B = buena, B+ = muy buena*

								
B	B	AP	AP	B	B	B	B	B

### Valoración de la accesibilidad

- Apto para circular en silla de ruedas en la mayoría del recorrido y para personas con movilidad reducida.
- En el punto de apoyo a PMR hay una gran zona de sombra con sillas anfibia, muletas anfibia y material de flotabilidad.
- El baño accesible dispone de ducha accesible.
- Es un gran espacio para disfrutar de la playa en compañía.



### Playa con punto PMR. Son Matías. Información

Se puede llegar en autobús de línea TIB (104, 108 y 123), taxi y coche. Justo cerca del recorrido accesible de entrada a la playa hay 2 plazas de parking reservadas para PMR.

Se llega al punto de apoyo al baño para PMR mediante pasarela sobre la arena. En la zona de apoyo al baño para PMR tendremos una gran zona de sombra donde poder resguardarse del sol. En la playa existe una persona específica para ayuda a PMR. Para la ayuda al baño, la playa dispone de sillas y muletas anfibas. Destaca la gran zona reservada para PMR en el exterior y el espacio interior con baño accesible y ducha adaptada.

Para más información de la playa acceda Guía de **playas** con punto de atención a personas con movilidad reducida en Mallorca 2022



### Información general

- Municipio de Calviá.
- Páginas web de interés con información de comercios, restaurantes, etc.
- Teléfono de emergencias 112.
- Teléfono de emergencias sanitarias 061.
- Hospitales en Mallorca.



*\* Foto. Punto de socorristas y baños en la playa de Son Matías.*





## Valoración visual de la accesibilidad

\*Informe realizado el 15 de agosto de 2021 por PREDIF y PREDIF IB.



\* Collage de 12 fotos del recorrido accesible señalado. Lectura de izquierda a derecha. Foto 1, plazas de parking PMR. Foto 2, plazas de parking PMR. Foto 3, camino a la playa. Foto 4, cartel con información de la playa. Foto 5, cartel con información de la playa. Foto 6, pasarela. Foto 7, sillas anfibias. Foto 8, sillas anfibias. Foto 9, sillas anfibias con usuario en la zona de sombra. Foto 10, usuario de silla anfibia entrando en el agua con apoyo. Foto 11, exterior baño accesible. Foto 12, interior baño adaptado.





# Mallorca

Illes Balears



\* Foto. Playa de Cala Marsal.







\*Foto. Zona de hamacas reservadas para PMR en la playa de Cala Marsal.

## Playa con punto PMR. Cala Marsal

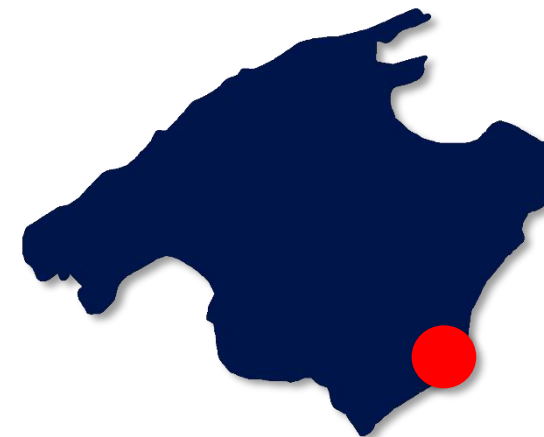
### Descripción

Es la playa más grande de Portocolom.

Playa espaciosa resguardada del oleaje y el viento.

Se encuentra situada fuera de la bahía de Portocolom a 1,5 km.

Una joya para disfrutar del maravilloso mar Mediterráneo.



### Valoración de la accesibilidad

\*AP = Apto, B = buena, B+ = muy buena

								
AP	B	AP	AP	B	B	AP	AP	B

### Valoración de la accesibilidad

- Apto para circular en silla de ruedas en la mayoría del recorrido y para personas con movilidad reducida por lo general.
- En el punto de apoyo a PMR hay una gran zona de sombra con sillas anfibia, muletas anfibia, andador anfibio y material de flotabilidad.
- Dispone de hamacas con sombra reservadas para PMR.
- El baño accesible de la zona de ayuda al baño para PMR dispone de cambiador para adultos. Es más, hay un baño para PMR adicional en la zona del bar.
- El bar de la playa ofrece oferta para personas alérgicas y/o con intolerancias.



## Playa con punto PMR. Cala Marsal. Información

Se puede llegar en autobús de línea TIB 512, taxi y coche. Justo cerca del recorrido accesible de entrada a la playa hay 2 plazas de parking reservadas para PMR.

Se llega al punto de apoyo al baño para PMR mediante pasarela sobre la arena. En la zona de apoyo al baño para PMR tendremos una gran zona de sombra donde poder resguardarse del sol, además de varias hamacas con sombra reservadas para PMR. Para apoyo al baño la playa dispone de sillas, muletas y andador anfibio. Destaca la gran zona reservada para PMR exterior y el gran espacio interior con baño accesible, vestidor y ducha adaptada.

Cerca de la zona reservada para PMR, conectada por pasarelas, encontramos un bar restaurante en la playa. Existe una gran zona de sombra parcialmente practicable para usuarios de sillas de ruedas. Encontraremos una oferta variada y adaptada parcialmente para personas con intolerancias y alergias. En la zona de baños de la playa encontraremos un segundo baño accesible para PMR.

Para más información de la playa acceda Guía de **playas** con punto de atención a personas con movilidad reducida en Mallorca 2022



## Información general

- Municipio de Felanitx
- Páginas web de interés con información de comercios, restaurantes, etc.
- Teléfono de emergencias 112.
- Teléfono de emergencias sanitarias 061.
- Hospitales en Mallorca.



*\* Foto. Pasarelas y zona de bar en la playa de Cala Marsal.*





## Valoración visual de la accesibilidad

\*Informe realizado el 18 de junio de 2021 por PREDIF y PREDIF IB.



\* Collage de 12 fotos del recorrido accesible señalado. Lectura de izquierda a derecha. Foto 1, plazas de parking PMR. Foto 2, rampa de acceso a la pasarela. Foto 3, pasarela. Foto 4, cartel con información de la playa. Foto 5, pasarela hacia la entrada. Foto 6, zona exterior restaurante. Foto 7, gran zona de apoyo a PMR. Foto 8, vestuario. Foto 9, sillas anfibia. Foto 10, muletas y andador anfibios y elementos de flotabilidad. Foto 11, exterior vestidor. Foto 12, baño adaptado.



# Mallorca

Illes Balears



\* Foto. Bahía de Porto Cristo.







*\*Foto. Llauts amarrados en el puerto de Porto Cristo.*

## Ruta por la costa: Porto Cristo






### Descripción

Cala protegida con una fabulosa playa de aguas poco profundas y arena fina. Antiguo pueblo de pescadores con una amplia oferta comercial. Puerto natural, pesquero y deportivo que no ha perdido su atractivo. Paseo marítimo con encanto para recorrer y disfrutar de las vistas a su majestuosa bahía. Su pequeña bahía está abierta hacia el sureste y parece casi cerrada por la derecha por un gran peñasco, el Morro de Sa Carabassa. Destaca la Torre dels Falcons construida en 1577 y parte del sistema de torres de vigía de la isla.



### Valoración de la accesibilidad

*\*AP = Apto, B = buena, B+ = muy buena*

								
AP	B	AP	AP	AP	AP	AP	B	B

### Valoración de la accesibilidad

- La orografía de Porto Cristo hace que haya una pendiente salvable hacia el mar. Durante el paseo, hay espacios donde sentarse a descansar.
- El espacio se entiende fácilmente para orientarse siguiendo la línea de costa.
- En cuanto a la oferta gastronómica en los restaurantes de la zona, se pueden encontrar propuestas para intolerantes y alérgicos.



## Ruta por la costa: Port Cristo. Información

La forma más fácil de llegar es en coche. En la calle del mar podemos encontrar dos plazas de aparcamiento PMR. También podemos llegar desde Palma con los autobuses TIB 401 y 412 en 1:30h de trayecto, aproximadamente.

Partiendo del aparcamiento, bajamos hacia la maravillosa costa para encontrar el Club Náutico. Como consejo, el primer acceso es mejor hacerlo por la barrera de entrada al Club Náutico, ya que no tiene pendiente. Desde este punto continuamos el paseo hasta la otra punta del Club como marcamos en el mapa.

En el trayecto se encuentra un parque infantil accesible con una plaza de aparcamiento PMR. Pasaremos bordeando el espectacular Torrent de Llebrona, con un puente muy fotogénico, hasta llegar al final del puerto en el que se encuentra el edificio del Club Náutico. En este punto tenemos una perspectiva 360 º.

Para ir a la zona de la playa, en la que en verano habilitan un punto de acceso PMR, debemos hacer el mismo camino a la inversa. Una vez en el punto de partida pasaremos por la plaza, donde los domingos montan un mercado de frutas, verduras y productos típicos. Tendremos una vista privilegiada de la playa y la bahía que podremos admirar bajo el acantilado, con un recorrido accesible y bancos para sentarnos.

Durante todo el paseo, nos podremos encontrar restaurantes con terraza para disfrutar de las vistas y gastronomía local con una variada oferta.

Un recorrido accesible de casi 5 km. de ida y vuelta.

## Información general

- Municipio de Manacor.
- Mapa de la ruta.
- Páginas web de interés con información de comercios, restaurantes, etc.
- Teléfono de emergencias 112.
- Teléfono de emergencias sanitarias 061.
- Hospitales en Mallorca.



\* Foto. Playa de Porto Cristo.





## Valoración visual de la accesibilidad

\*Informe realizado el 3 de enero de 2021 por PREDIF y PREDIF IB.



\* Collage de 12 fotos del recorrido accesible señalado. Lectura de izquierda a derecha. Foto 1, 2 plazas de parking PMR. Foto 2, paso recomendado para el itinerario accesible. Foto 3, rampa. Foto 4, bajada al parking del Club Náutico. Foto 5, amarre con llauts en el itinerario accesible. Foto 6, recorrido accesible con el estado del pavimento. Foto 7, persona en silla de ruedas y scooter posando junto al amarre. Foto 8, parque infantil accesible. Foto 9, noráis del amarre con el edificio del Club Náutico al fondo. Foto 10, amarre con llauts. Foto 11, paso del recorrido accesible bajo el acantilado con lugares para sentarse a descansar. Foto 12: bahía de Porto Cristo.





# Mallorca

Illes Balears



\* Foto. Pinar con bahía de Portocolom de fondo.







*\*Foto. Muelle solitario en la bahía de Portocolom.*

## Ruta: paseo marítimo de Portocolom






### Descripción

Portocolom es un destino único, con encanto natural. El desarrollo del puerto se inició en el siglo 18 como refugio de embarcaciones. En el siglo 19, la expansión del tráfico comercial basado en el comercio del vino propició el desarrollo de la infraestructura del puerto. El paseo marítimo envuelve el puerto. Las embarcaciones y sus pinares en la orilla del mar hacen que se convierta en el sueño de muchos y una experiencia inolvidable para otros.



### Valoración de la accesibilidad

*\*AP = Apto, B = buena, B+ = muy buena*

								
AP	AP	AP	AP	AP	AP	AP	AP	B

### Valoración de la accesibilidad

- Como punto muy positivo, tenemos muchas plazas reservadas a PMR en todo el recorrido del paseo marítimo.
- Es posible realizar el recorrido a usuarios de silla de ruedas. Aconsejamos el uso del carril bici en algunos tramos.
- A lo largo del recorrido, de unos 5 km. ida y vuelta, podremos encontrar lugares de descanso para sentarse.
- La zona dispone de terrazas, bares y restaurantes con oferta gastronómica variada en todo el recorrido.



## Ruta: Paseo marítimo de Portocolom. Información

Cualquier punto del paseo marítimo es un buen lugar para empezar la ruta. Hay muchas plazas de aparcamiento reservadas para PMR a lo largo de todo el camino.

La mejor forma para llegar es en coche, aunque se puede llegar también en autobús (línea 512 del TIB).

Del puerto de pescadores caminamos siguiendo la costa. El camino es llano, sin embargo, si va en silla de ruedas, deberá realizar tramos por el carril bici, como hemos comentado en las valoraciones.

Decir que el sitio es hermoso se queda corto. El paisaje nos irá sorprendiendo con cambios de vistas de la bahía, pequeñas playas de roca, piedras o arena, pantalanes esperando la llegada de una barca solitaria o un mar lleno de pequeñas barquitas y llauts.

Podremos disfrutar de la sombra de los pinos a orillas del mar. En definitiva, un lugar mágico donde saborear la gastronomía local en la terraza de un bar o restaurante.

## Información general

- Municipio de Felanitx.
- Mapa de la ruta.
- Páginas web de interés con información de comercios, restaurantes, etc.
- Teléfono de emergencias 112.
- Teléfono de emergencias sanitarias 061.
- Hospitales en Mallorca.



*\* Foto. Llaut solitario en un muelle de la bahía de Portocolom.*





## Valoración visual de la accesibilidad

\*Informe realizado el 24 de enero de 2021 por PREDIF y PREDIF IB.



\* Collage de 12 fotografías del recorrido accesible señalado. Lectura de izquierda a derecha. Foto 1, plaza de aparcamiento PMR. Foto 2, redes de pesca en el suelo del puerto con bahía de fondo. Foto 3, carril bici. Foto 4, plaza de parking PMR. Foto 5, plaza de parking PMR. Foto 6, cruce de calles con paso de peatones. Foto 7, persona en silla de ruedas y scooter posando junto al amarre. Foto 8, calle y carril bici. Foto 9, bahía de Portocolom. Foto 10, plaza de parking PMR. Foto 11, calle del puerto. Foto 12, amarres del puerto con banco para sentarse.





# Mallorca

Illes Balears



\* Foto. La Cartuja de Valldemossa.







\* Foto. Usuario de silla de ruedas paseando por el eje central de Valldemossa.

## Valldemossa y la Cartuja.

### Descripción

Valldemossa es uno de los pueblos más emblemáticos y visitados de la isla de Mallorca, situado en la Sierra de Tramuntana.

Sus casas de piedra y calles empedradas evocan épocas pasadas, sintiendo el peso de la historia a cada paso.

La Cartuja es un conjunto arquitectónico de Valldemossa, antigua residencia real del rey Sancho 1 de Mallorca y Real Cartuja (siglo 15).

En la celda 4 están los documentos y recuerdos de la estancia del músico Frederick Chopin y la escritora George Sand (invierno del año 1838-1839).



### Valoración de la accesibilidad

\*AP = Apto, B = buena, B+ = muy buena



AP

AP

AP

AP

AP

AP

AP

AP

B

### Valoración de la accesibilidad

- Pavimento empedrado, recomendamos 3ª rueda para usuarios de sillas de ruedas. Encontraremos varios lugares de descanso, como bancos para sentarse, en la mayoría del recorrido.
- Para PMR, recomendamos el acceso a la Cartuja por los jardines.
- Varias zonas de aparcamiento con plazas reservadas para PMR en todos ellos.
- En cuanto a la oferta gastronómica de los restaurantes de la zona, se pueden encontrar propuestas para intolerantes y alérgicos, al igual que baño adaptado.
- En la Cartuja preguntar al personal por la ruta accesible. En el interior la mayoría del recorrido viene señalado con pictograma SIA.



## Valldemossa y la Cartuja. Información

Podemos llegar a Valldemossa en autobús (TIB 203), taxi o coche. Si la opción escogida es el coche, al principio del pueblo en dirección al mar, podremos encontrar 2 zonas de parking señaladas con plazas reservadas para PMR. Para este recorrido recomendamos una 3ª rueda para usuarios de silla de ruedas manual, para mayor comodidad, debido al suelo original de piedra.

Es un recorrido extraordinario por uno de los pueblos más bonitos de la Sierra de Tramuntana. Nos dará la oportunidad de disfrutar de la belleza del pueblo, las vistas a la Sierra y la historia de la Cartuja. Tranquilamente podremos organizarnos para pasar gran parte del día en esta ruta. Aunque no sea un pueblo de gran tamaño, sí que tiene multitud de actividades que ofrecer y que nos dejarán boquiabiertos.

En la Cartuja hay un recorrido para usuarios de silla de ruedas, que tiene rampas móviles incluso para salvar los peldaños pequeños de entrada a las celdas. Se debe consultar a los amables trabajadores de la Cartuja.

No podemos dejar Valldemossa sin saborear la tradicional coca de patata o la gastronomía típica de la isla. Valldemossa puede presumir de sus restauradores que, a menudo, tienen oferta para personas con intolerancias o alergias.

## Información general

- Municipio de Valldemosa.
- Cartuja de Valldemosa.
- Celda 4 (F. Chopin y George Sand).
- Páginas web de interés con información de comercios, restaurantes, etc.
- Teléfono de emergencias 112.
- Teléfono de emergencias sanitarias 061.
- Hospitales en Mallorca.

*\* Foto. Jardín interior de la Cartuja con vistas a la Sierra de Tramuntana.*





## Valoración visual de la accesibilidad

*\*Informe realizado el 19 de Agosto de 2021 por PREDIF y PREDIF IB.*



*\* Collage de 12 fotos del recorrido accesible señalado. Lectura de izquierda a derecha. Foto 1, plaza de parking reservada a PMR. Foto 2, suelo empedrado. Foto 3, suelo empedrado. Foto 4, usuario de silla de ruedas en una calle empedrada de Valldemossa. Foto 5, escaleras y rampa dirección a los jardines de la Cartuja. Foto 6, entrada a baños. Foto 7, bajada de escaleras con rampa desplazable al comienzo del recorrido de la visita a la Cartuja. Foto 8, interior iglesia. Foto 9, usuario de silla de ruedas en la zona habilitada escuchando concierto de bienvenida. Foto 10, celda. Foto 11, vitrina del museo. Foto 12, rampa de acceso al jardín.*





# Mallorca

Illes Balears



*\* Foto. Vistas del Puerto de Andratx.*







\* Foto. Vistas del paseo marítimo del Puerto de Andratx.

## Puerto de Andratx

### Descripción

El Puerto de Andratx es uno de los mejores y más espectaculares puertos de Mallorca.

Antiguo refugio de pescadores, ahora es uno de los centros turísticos más importantes de la isla, con un turismo náutico destacado.

El Puerto de Andratx es un lugar cosmopolita y alegre, donde se mezclan numerosas culturas y se combinan restauración, compras y buen tiempo.

La máxima afluencia se concentra en el paseo marítimo y en el muelle, donde se sitúa el edificio de la Lonja, testigo de la vigencia de la actividad pesquera y donde se puede comprar pescado fresco los atardeceres.



### Valoración de la accesibilidad

\*AP = Apto, B = buena, B+ = muy buena

								
B	B	AP	AP	AP	AP	AP	B	B

### Valoración de la accesibilidad

- Apto para circular en silla de ruedas. Cuenta con bancos con reposabrazos para descansar durante el trayecto.
- Pavimento en buenas condiciones con camino llano.
- Buena señalética con fácil orientación por el recorrido.
- Oferta gastronómica variada con locales que cuentan con baño accesible.
- Club de vela con embarcaciones adaptadas.



## Puerto de Andratx. Información

Podremos llegar al Puerto de Andratx en coche, taxi o autobús de línea TIB. Existen varias reservas de parking para PMR durante el recorrido.

Empezamos la ruta en el Club de Vela de Andratx. Allí, podemos encontrar una escuela de vela adaptada que también dispone de baño accesible.

Siguiendo el Paseo Marítimo en dirección al puerto de pescadores, encontraremos un parque infantil accesible con juegos adaptados. Nos encontraremos bancos con reposabrazos para sentarse en el recorrido.

A lo largo de la Avenida Mateu Bosch, disfrutaremos de las maravillosas vistas y de la calle peatonal en buenas condiciones. Con bares, restaurantes y tiendas de productos típicos de la isla de Mallorca.

Fácil recorrido de aproximadamente de 1,5 km.

## Información general

- Municipio de Andratx.
- Mapa del recorrido.
- Página web.
- Páginas web de interés con información de comercios, restaurantes, etc.
- Teléfono de emergencias 112.
- Teléfono de emergencias sanitarias 061.
- Hospitales en Mallorca.

*\* Foto. Usuario de silla de ruedas posando en el puerto de pescadores del Puerto de Andratx.*





## Valoración visual de la accesibilidad

\*Informe realizado el 21 de Enero de 2022 por PREDIF y PREDIF IB.



\* Collage de 12 fotos del recorrido accesible señalado. Lectura de izquierda a derecha. Foto 1, plaza de parking reservada a PMR en el Club de Vela. Foto 2, calle peatonal en la zona del Club de Vela. Foto 3, parque infantil accesible con bancos con respaldo lumbar y brazos. Foto 4, zona peatonal en el paseo marítimo en la Avenida Gabriel Roca y Garcías con una persona con movilidad reducida y acompañante admirando las vistas. Foto 5, usuario de silla de ruedas rodando en el muelle de pescadores. Foto 6, zona delimitada para peatones en el muelle de pescadores. Foto 7, barcas de pesca amarradas en el muelle de pescadores. Foto 8, cruce con pavimento podotáctil. Foto 9, 2 plazas de aparcamiento reservado a PMR en la calle de Antoni Calafat. Foto 10, vistas del muelle de la calle Zorrilla con vistas al puerto de Andratx. Foto 11, parking reservado para PMR en la Avenida del Almirante Riera Alemany. Foto 12, acera del paseo marítimo de la Avenida del Almirante Riera Alemany.





# Mallorca

Illes Balears



\* Foto. Vista cenital del centro histórico de Artá.







*\*Foto. Calle Ciutat de Artá.*

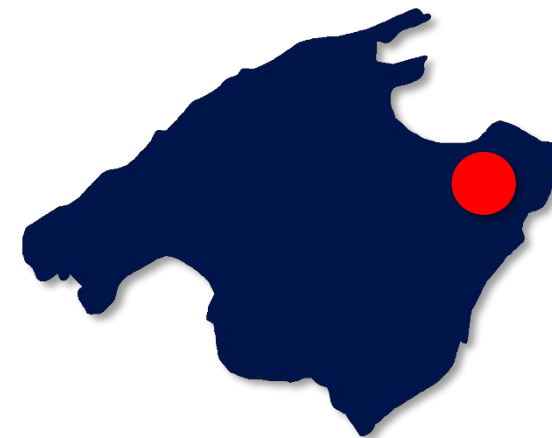
## Ruta: centro histórico de Artá

### Descripción

Artá tiene un fuerte tejido empresarial. Buena parte de este comercio se concentra en la calle Ciutat, calle peatonal que se encuentra adornada con árboles y bancos. Cuenta con muchos comercios de diferentes tipologías: bares, restaurantes, entidades bancarias, tiendas de ropa y calzado, joyerías, artículos de regalo y decoración, etc.

La calle Ciutat es uno de los lugares más transitados del municipio, tanto por turistas como por residentes.

Es un espacio tranquilo, libre de coches, que los habitantes utilizan como punto de encuentro, para pasear o para sus compras y gestiones del día a día.



### Valoración de la accesibilidad

*\*AP = Apto, B = buena, B+ = muy buena*



AP

AP

AP

AP

AP

AP

AP

AP

AP

### Valoración de accesibilidad

- Apto para circular en silla de ruedas y con bancos para descansar durante el trayecto.
- Pavimento en buenas condiciones en la mayoría del camino señalado.
- Buena señalética con fácil orientación por el recorrido.
- Paneles informativos de los distintos puntos de interés con códigos QR escaneables.



### Ruta: centro histórico de Artá. Información

Podremos llegar a Artá en coche, taxi o autobús de línea TIB. En las inmediaciones del pueblo es fácil encontrar aparcamiento libre y en el centro podremos encontrar plazas reservadas para PMR.

Empezamos la ruta en la rotonda del Dimoni, al comienzo de la calle Ciutat, calle peatonal y plana. Siguiendo la calle Ciutat encontraremos los puntos de interés de la casa señorial de Ca Na Batlessa (recinto de la biblioteca municipal), el teatro de Artá y la plaza del Conqueridor, entre otros.

Las indicaciones del final de la calle Ciutat nos llevarán hasta la plaza del Ayuntamiento, la parroquia de Artà y el santuario de San Salvador con unas vistas espectaculares del pueblo. Para las personas con movilidad reducida aconsejamos poder llegar a la parroquia en coche o con ayuda eléctrica puesto que el camino tiene una pendiente pronunciada. Se puede llegar al santuario de San Salvador por un tramo de escaleras.

Durante todo el trayecto encontraremos indicaciones e información de los principales puntos de interés con paneles y códigos QR, además de una variada oferta gastronómica y producto local.

Recorrido de menos de 1 km.

### Información general

- Municipio de Artá.
- Mapa del recorrido.
- Página web eje comercial de Artá.
- Páginas web de interés con información de comercios, restaurantes, etc.
- Teléfono de emergencias 112.
- Teléfono de emergencias sanitarias 061.
- Hospitales en Mallorca.



*\*Foto. Iglesia parroquial.*





## Valoración visual de la accesibilidad

\*Informe realizado el 8 de enero de 2022 por PREDIF y PREDIF IB.



\* Collage de 12 fotos del recorrido accesible señalado. Lectura de izquierda a derecha. Foto 1, plazas de parking. Foto 2, plaza de parking reservada a PMR cerca de la calle Ciutat. Foto 3, plaza de parking reservada a PMR cerca del Ayuntamiento. Foto 4, calle Ciutat. Foto 5, pavimento de la calle Ciutat con una referencia podotáctil de botones. Foto 6, banco para sentarse en la calle Ciutat. Foto 7, plaza del Conqueridor con panel informativo. Foto 8, pasillo del jardín de Ca Na Batlessa en dirección al teatro. Foto 9, pasillo del jardín de Ca Na Batlessa en dirección a la calle Ciutat con PMR usuaria de andador en primer término. Foto 10, casa señorial de Ca Na Batlessa donde se puede ver una rampa y un ascensor para acceder a la casa. Foto 11, plaza del Ayuntamiento con el Ayuntamiento. Foto 12, cruce del edificio parroquial con un contrapicado.





# Mallorca

Illes Balears



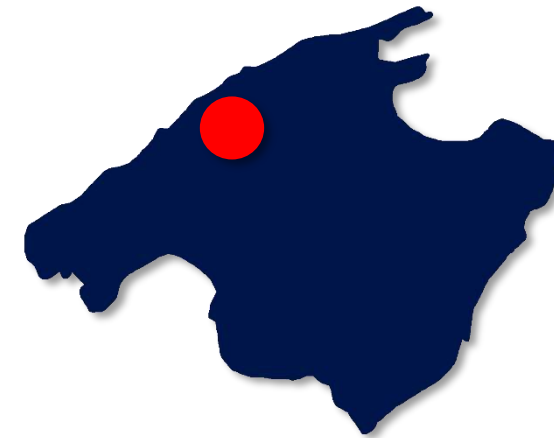
\* Foto. Bosque de Binifaldó.











\* Foto. Calle asfaltada de las Casas de Binifaldó.



### Valoración de la accesibilidad

\*AP = Apto, B = buena, B+ = muy buena

								
AP	AP	AP	AP	AP	AP	AP	AP	AP

### Valoración de la accesibilidad

- Apto para circular en silla de ruedas con ayuda eléctrica o tercera rueda.
- Espacio del recorrido señalado con suelo en buenas condiciones.
- Hay una ruta sensorial en las casas de Binifaldó específica para personas con necesidades de accesibilidad visual.
- Fácil orientación en el camino.

### Ruta: Casas de Binifaldó.

#### Descripción

Las casas de Binifaldó se encuentran en el paraje natural de la Sierra de Tramuntana, en la finca pública de Binifaldó. Para llegar a las casas es necesario pasar por la finca pública de Menut. Estas dos fincas fueron los primeros montes declarados de utilidad pública en las Islas Baleares.

Se accede a las casas de Binifaldó desde la carretera de Lluç a Pollença (Ma-10), siguiendo el tramo asfaltado del camino de Menut que llega hasta las casas de Binifaldó y continúa hasta el cuello de Es Pedregaret.

El recorrido es de aproximadamente 3,5 km.

Coordenadas UTM. X:492273 y Y:4409880



## Ruta: casas de Binifaldó. Información

Se puede llegar a las casas de Binifaldó en coche. El coche se puede aparcar en el parking de Menut, junto al Centro Forestal.

Si quieres estar en contacto estrecho con la naturaleza, ésta es tu ruta. Empezaremos en el parking de Menut. Pasaremos hacia la carretera con tráfico restringido que sube hacia las casas de Binifaldó hasta llegar a la fuente de Es Pedregaret.

La ruta tiene una pendiente constante con un pavimento en buenas condiciones rodeado de un paisaje natural espectacular. Si eres usuario de silla de ruedas, aconsejamos el uso de una tercera rueda o ayuda eléctrica.

Para personas con necesidades de accesibilidad visual, a la altura de las casas de Binifaldó encontramos un recorrido adaptado para personas ciegas. Con recorrido acotado para orientación con bastón, información háptica y estímulos sensoriales.

Es una ruta por una carretera privada de las casas de Binifaldó. Por tanto, si no salimos de la carretera no tendremos pérdida. Tránsito de coches muy reducido y lento.

Ruta de casi 3,5 km.

## Información general

- Municipio de Escorca.
- Mapa del recorrido.
- Página web.
- Teléfono de emergencias 112.
- Teléfono de emergencias sanitarias 061.
- Hospitales en Mallorca.



*\* Foto. Encinas en la ruta de las casas de Binifaldó.*





## Valoración visual de la accesibilidad

*\*Informe realizado el 2 de enero de 2022 por PREDIF y PREDIF IB.*



*\* Collage de 12 fotos del recorrido accesible señalado. Lectura de izquierda a derecha. Foto 1, plazas de parking. Foto 2, entrada al camino privado. Foto 3, entrada al camino privado. Foto 4, persona usuaria de silla de ruedas con handbike eléctrica en el camino. Foto 5, camino rodeado de bosque. Foto 6, camino rodeado de bosque con grupo de personas paseando. Foto 7, entrada a camino accesible para personas ciegas. Foto 8, zona de parking de las casas de Binifaldó. Foto 9, finca de Binifaldó. Foto 10, calle asfaltada en curva de subida hacia la fuente de Es Pedregaret. Foto 11, calle asfaltada de subida hacia la fuente de Es Pedregaret. Foto 12, calle asfaltada de subida hacia la fuente de Es Pedregaret.*





# Mallorca

Illes Balears



*\* Foto. Camino peatonal señalado en el asfalto con vistas a la bahía de Alcudia.*







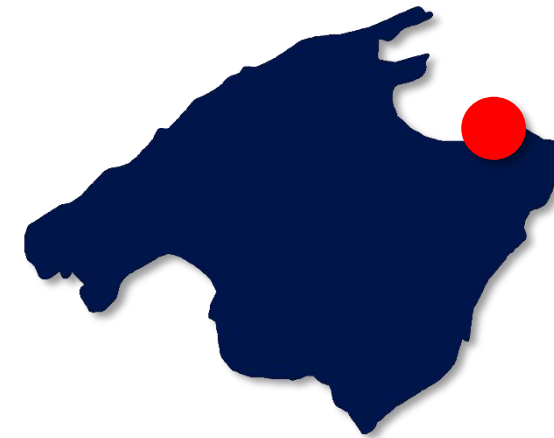
*\* Foto. Camino asfaltado de la ruta.*

## Ruta: De la Colonia de San Pedro a Cala Camps Vells

### Descripción

Alrededor de la Colonia de San Pedro, hacia los años 60, se empezaron a edificar una serie de zonas destinadas al turismo residencial, como la urbanización de Betlem y la urbanización de San Pedro, ubicadas entre la Colonia y el Caló. Posteriormente se proyectaron otras en dirección a la playa de la Canova, Montferrutx y s'Estanyol.

Además de la Colonia de San Pedro, en la costa de Artá, podemos encontrar otros dos núcleos poblacionales, como son s'Estanyol y Betlem. Estas dos urbanizaciones son zonas residenciales de turistas extranjeros, en su mayoría, que vienen a disfrutar del buen clima mediterráneo.



### Valoración de la accesibilidad

*\*AP = Apto, B = buena, B+ = muy buena*



### Valoración de la accesibilidad

- Apto para circular en silla de ruedas con recorrido plano. Hay bancos para descansar durante el trayecto en el paseo marítimo de la Colonia de San Pedro.
- Pavimento en buenas condiciones en todo el camino.
- Buena señalética con fácil orientación por el recorrido.
- Paneles informativos de los distintos puntos de interés con códigos QR escaneables.
- Las personas ciegas pueden tomar como referencia el cambio de textura del pavimento y la delimitación de parte del recorrido con diferentes elementos.



## Ruta: De la Colonia de San Pedro a Cala Camps Vells. Información

Empezamos la ruta en la plaza de la parroquia de San Pedro. Nos encaminamos hacia el paseo marítimo cerca del puerto. Seguiremos el camino que bordea el mar en dirección a la Cala Camps Vells. Siguiendo el camino, a ambos costados del mismo, disfrutaremos de un paisaje espectacular con vistas al mar y la montaña.

Las indicaciones del final del paseo marítimo nos llevarán a la carretera que lleva a Cala Camps Vells. El pavimento está en buenas condiciones de uso y el camino peatonal está señalizado en el pavimento. La circulación para vehículos está reducida entre 20 y 30 km/h en todo el trayecto.

Las personas con necesidades de accesibilidad visual pueden orientarse tomando como referencia el cambio de textura del pavimento y la delimitación de parte del recorrido con diferentes elementos. Al comienzo las referencias del camino estarán a la izquierda y para volver a la derecha.

Podremos encontrar una gran oferta culinaria de la zona en el paseo marítimo de la Colonia de San Pedro. Recorrido de unos 3 km.

## Información general

- Municipio de Artá.
- Mapa del recorrido.
- Página web eje comercial de Artá.
- Páginas web de interés con información de comercios, restaurantes, etc.
- Teléfono de emergencias 112.
- Teléfono de emergencias sanitarias 061.
- Hospitales en Mallorca.



*\* Foto. Vistas de la bahía de Alcudia.*





## Valoración visual de la accesibilidad

\*Informe realizado el 16 de enero de 2022 por PREDIF y PREDIF IB.



\* Collage de 12 fotos del recorrido accesible señalado. Lectura de izquierda a derecha. Foto 1, plazas de parking. Foto 2, entrada con rampa en la plaza de la parroquia de San Pedro. Foto 3, paseo marítimo de la Colonia de San Pedro con bancos con soporte lumbar y elemento delimitador del paseo marítimo hacia el mar como bancos continuos. Foto 4, elementos informativos y rampa de acceso a la playa de la Colonia. Foto 5, elemento vertical informativo de la playa de la Colonia. Foto 6, final del paseo marítimo y principio del camino hacia Cala Camps Vells. Foto 7, camino hacia Cala Camps Vells. Foto 8, camino hacia Cala Camps Vells con naturaleza a ambos lados. Foto 9, camino hacia Cala Camps Vells con naturaleza a ambos lados. Foto 10, vista del campo de una finca privada. Foto 11, final de camino a Cala Camps Vells con 2 plazas de parking reservadas para PMR. Foto 12, persona usuaria de silla de ruedas posando en Cala Camps Vells.





# Mallorca

Illes Balears



*\* Foto. Playa de San Telmo con el islote de Pantaleo y la isla Dragonera al fondo.*







\* Foto. Av. Jaime 1 de San Telmo.

## Paseo marítimo de San Telmo

### Descripción

Antiguo pueblo de pescadores convertido en un pequeño centro turístico, tranquilo y acogedor, formado por casas de veraneo y residenciales, donde se puede encontrar una variada oferta de restaurantes, bares y una pequeña área comercial.

En esta localidad tenemos diferentes playas: playa de San Temo o de Es Geperut que se divide en dos, la grande de arena y la pequeña de grava, y Cala Conills que son espléndidas para refrescarse y tomar el sol.



### Valoración de la accesibilidad

\*AP = Apto, B = buena, B+ = muy buena

								
AP	AP	AP	AP	AP	AP	AP	AP	AP

### Valoración de la accesibilidad

- Apto para circular en silla de ruedas y con bancos para descansar durante el trayecto.
- Pavimento en buenas condiciones con camino llano.
- Buena señalética con fácil orientación en el recorrido.
- Oferta gastronómica variada con locales con baño accesible.
- Playa con punto de apoyo a personas con movilidad reducida (PMR).



## Paseo marítimo de San Telmo. Información

Podemos llegar a San Telmo en coche, taxi o autobús de línea TIB. Hay parking reservado para PMR al comienzo de la avenida Jaume 1º y al inicio de la calle Cala Conills.

Empezamos la ruta en la avenida Jaume 1º en la playa de Es Geperut. Vistas espectaculares de la playa, el islote de Pantaleo y al fondo la majestuosa isla de la Dragonera. La brisa y el olor del mar nos darán la bienvenida junto al calor de los rayos del sol de Mallorca.

Al comienzo de la avenida de Jaume 1º podremos encontrar una oficina de información turística abierta durante la temporada turística.

Durante todo el recorrido en la avenida Jaume 1º, disfrutaremos de las maravillosas vistas y de la calle peatonal en buenas condiciones con bares, restaurantes y tiendas de productos típicos de la isla de Mallorca.

Fácil recorrido de menos de 1 km.

Para más información de la playa acceda Guía de **playas** con punto de atención a personas con movilidad reducida en Mallorca 2022.



## Información general

- Municipio de Andratx.
- Mapa del recorrido.
- Página web.
- Páginas web de interés con información de comercios, restaurantes, etc.
- Teléfono de emergencias 112.
- Teléfono de emergencias sanitarias 061.
- Hospitales en Mallorca.



\* Foto. Av. Jaime 1 de San Telmo.





## Valoración visual de la accesibilidad

\* Informe realizado el 21 de enero de 2022 por PREDIF y PREDIF IB.



\* Collage de 12 fotos del recorrido accesible señalado. Lectura de izquierda a derecha. Foto 1, plaza de parking reservada a PMR. Foto 2, plaza de parking reservada a PMR. Foto 3, punto de información turística. Foto 4, zona de parking público. Foto 5, acerado junto a la playa en la avenida Jaume 1º. Foto 6, parque infantil en la arena de la playa de Es Geperut. Foto 7, escalera con barandilla de madera y cuerda en la playa de Es Geperut. Foto 8, banco para sentarse con reposo lumbar y reposabrazos. Foto 9, pavimento en buenas condiciones. Foto 10, plano informativo de la isla de Sa Dragonera. Foto 11, Avenida de Jaume I. Foto 12, rampas y escaleras para salvar altura en la avenida Jaume I.



# Mallorca

Illes Balears



\* Foto. Finca de Son Real.





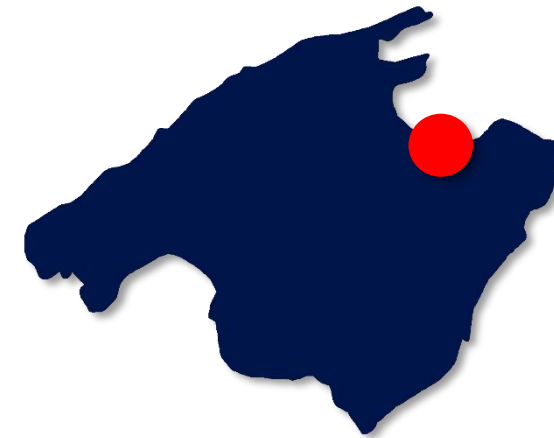


Ruta. Finca de Son Real.

*\*Foto. Camino de tierra prensada en Son Real.*










### Descripción

Son Real, situada casi en medio del arco de la bahía de Alcudia, es una finca habitada desde 1.900 a.C. hasta nuestros días. Una de las referencias más importantes en cuanto a patrimonio arqueológico en Baleares, con gran número de yacimientos de diferentes períodos de la prehistoria. Las primeras evidencias de ocupación humana a destacar son del período dolménico (1900-1600 a.n.e.) con los restos de un dolmen y de tres hipogeos o cuevas artificiales de entierro. Del período prototalayótico (1100-900 a.n.e.) encontramos el yacimiento arqueológico de Es Figueral. Por último, destacan, de la época talayótica y postalayótica (900-125 a.n.e.), los yacimientos relacionados con el rito funerario, el más destacado es la Necrópolis de Son Real, también conocido como la Punta de los Fenicios.



### Valoración de la accesibilidad

*\*AP = Apto, B = buena, B+ = muy buena*

								
AP*	AP	AP	AP	AP	AP	AP	AP	

### Valoración de la accesibilidad

- Apto para circular en silla de ruedas con ayuda de 3ª rueda frontal en la finca y en 3 de las 4 rutas. Se puede disponer de servicio de sillas Joëlette reservando con antelación.
- Las sillas Joëlette son traccionadas por 2 personas y se usan para excursiones con pavimento poco practicable en silla de ruedas.
- Pavimento con tierra compactada en buen estado en general.
- Buena señalética con fácil orientación en el recorrido, con señales en bajorrelieve.



## Ruta: Finca de Son Real. Información

Podremos llegar a la finca de Son Real en coche. Hay 3 plazas de aparcamiento reservadas para personas con movilidad reducida (PMR).

En la finca encontraremos una típica posesión mallorquina con animales, lugares de esparcimiento, lugar donde sentarse para merendar, punto de información, recorrido para PMR, etc. Es el punto de partida de 4 rutas, de las cuales la 2, la 3 y la 4 son practicables en silla de ruedas eléctrica o con tercera rueda.

La ruta 1 llega a un poblado pretalayótico.

La ruta 2, por el camino de la isla de Es Porros, llega hasta un refugio de la red pública que es accesible para PMR. Es necesario reservar con antelación para su uso.

La ruta 3 llega a la necrópolis de la punta de los Fenicios.

La ruta 4 llega a Son Bauló.

Recomendamos la ruta 3, de casi 3 km de distancia. Con pavimento de tierra prensada en buenas condiciones y buena señalética en bajo relieve en todas las intersecciones.

Para personas ciegas es un recorrido fantástico para realizar con un perro guía. Camino lleno de estímulos sensoriales como olores y texturas de las plantas del camino.

## Información general

- Municipio de Santa Margalida.
- Mapa del recorrido.
- Página web.
- Páginas web de interés con información de comercios, restaurantes, etc.
- Teléfono de emergencias 112.
- Teléfono de emergencias sanitarias 061.
- Hospitales en Mallorca.



*\* Foto. Necrópolis de la punta de los Fenicios*





## Valoración visual de la accesibilidad

\*Informe realizado el 13 de febrero de 2022 por PREDIF y PREDIF IB.



\* Collage de 12 fotos del recorrido accesible señalado. Lectura de izquierda a derecha. Foto 1, plazas de parking reservadas para PMR. Foto 2, suelo de tierra prensada en buenas condiciones. Foto 3, señalética en bajorrelieve. Foto 4, rampa con pendiente suave en parte del recorrido de la posesión. Foto 5, usuario de silla de ruedas rodando sobre pasarela de madera accesible. Foto 6, camino accesible en la posesión. Foto 7, camino peatonal en parte de la posesión. Foto 8, señalética de dirección de las diferentes rutas. Foto 9, zona de descanso con mesas para comer. Foto 10, 2 cerdas en el recinto de la posesión. Foto 11, necrópolis de la punta de los Fenicios. Foto 12, pavo real con plumaje de colores intensos en la posesión.

## Significado de los pictogramas utilizados y abreviaturas

	Parking para PMR		Museo / Edificio Histórico
	Camino accesible		Vistas
	Playa accesible		Asistencia con silla anfibia
	Naturaleza / Parque Natural		Parque infantil
	Iniciativas para personas ciegas		Información
	Ruta a pie		Autobús de línea
	Ruta ciclable / handbike		Pendiente
	Iglesia / Edificio eclesiástico		Casa. Botón para volver al inicio

	Código QR		Personas con audición reducida
	Restaurantes / Apto para alérgicos e intolerantes		Necesidades cognitivas
	Tiendas / Comercio		Bebés / Familias con bebés
	Usuarios de silla de ruedas		Baño accesible a PMR
	PMR ambulante		Cambiador adulto
	Persones ciegas		Cambiador inclusivo
	Personas con visión reducida		
	Persones sordas		

PMR – Persona con movilidad reducida.







# Mallorca

Illes Balears



*\* Foto. Vistas del Puerto de Andratx.*







 Fundació Mallorca Turisme  
Consell de Mallorca



## Experiencias

Guía de **experiencias** accesibles para todas las personas en Mallorca 2022

## Guía de experiencias accesibles

-  Palma, viaje al pasado
-  Paseos junto al mar
-  Sierra de Tramuntana romántica
-  Naturaleza e historia en la bahía de Alcudia
-  Carácter Mediterráneo
-  Saladina, el sabor a mar



### Guía interactiva.

Se puede acceder a la información, clicando sobre el punto con el cursor 



*\* Significado de los pictogramas utilizados en la última página de la guía de experiencias.*





# Mallorca

Illes Balears



*\* Foto. Calle Mirador de Palma con la Catedral de fondo.*

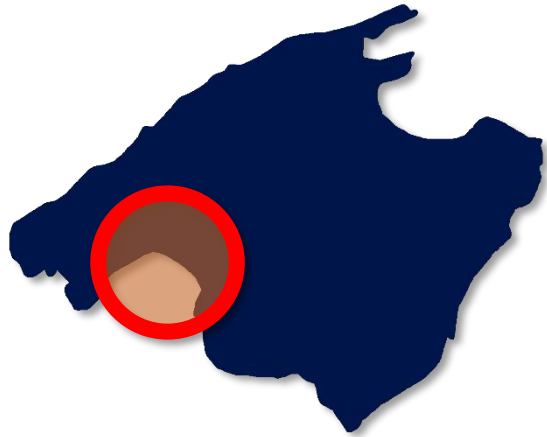
 Fundació Mallorca Turisme  
Consell de Mallorca



Experiencia.  
Palma, viaje al pasado

# Experiencia. Palma, viaje al pasado

Adéntrate en la magia de épocas pasadas de árabes, judíos y cristianos que vivieron en nuestra tierra y dejaron su huella cultural en forma de tradiciones y monumentos que ahora queremos compartir contigo.



Presentamos la experiencia turística Palma, viaje al pasado para todas las personas.

Una experiencia para disfrutar y adentrarse en la magia y la historia de la ciudad de Palma. Durante 3 días visitaremos el Castillo de Bellver, la Lonja de Palma, la ruta del centro histórico de Palma, La Catedral de Mallorca, la ruta ciclable Palma – El Arenal y nos bañaremos en la playa de Ciudad Jardín.





Día 1

# La Lonja de Palma



Día 1

# Castillo de Bellver

Valoración de la accesibilidad

*\*AP = Apto, B = buena, B+ = muy buena*



AP B AP AP B B B AP



Valoración de la accesibilidad

*\*AP = Apto, B = buena, B+ = muy buena*



B\* B AP AP B B B AP AP






# Día 2 La Catedral de Mallorca



## Día 2 Ruta. Centro histórico de Palma

Valoración de la accesibilidad

*\*AP = Apto, B = buena, B+ = muy buena*



Valoración de la accesibilidad

*\*AP = Apto, B = buena, B+ = muy buena*







Día 3

Playa de Ciudad Jardín



Día 3 Ruta ciclable. Palma-El Arenal por la costa

Valoración de la accesibilidad

*\*AP = Apto, B = buena, B+ = muy buena*



B B+ AP AP B B AP B AP





# Mallorca

Illes Balears



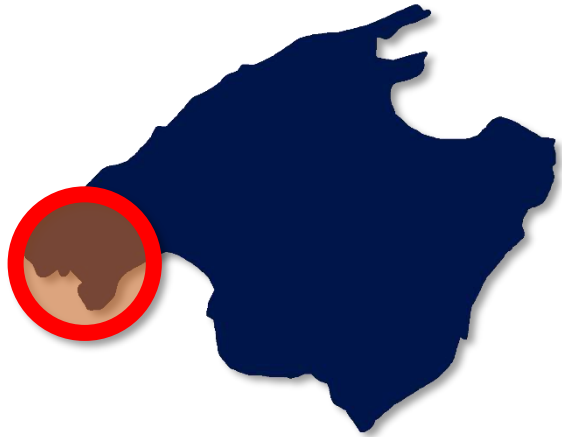
\* Foto. Puerto de pescadores del Puerto de Andratx.





# Experiencia. Paseos junto al mar

Os invitamos a pasear bañados por el sol y refrescados por el viento del Embat de nuestro maravilloso mar Mediterráneo, en varias rutas en la costa Oeste de Mallorca. El último día nos bañaremos en las playas de Son Matías y San Telmo. ¿Nos acompañas?



Presentamos la experiencia turística Pasear junto al mar para todas las personas.

Una experiencia por la naturaleza y la costa oeste de Mallorca. Durante 2 días de ruta en el Paseo de Calvià, Palmanova, Puerto de Andratx y San Telmo. El 3º día nos bañaremos en Son Matías y San Telmo.



# Día 1 Ruta. Paseo de Calvià

Valoración de la accesibilidad

\*AP = Apto, B = buena, B+ = muy buena

B	B	AP	AP	B	B	B	B	

--	--	--	--	--	--	--



# Día 1

# Ruta. Palmanova



Valoración de la accesibilidad

\*AP = Apto, B = buena, B+ = muy buena

B	B+	AP	AP	B+	B+	B+	B+	B

--	--	--	--	--	--	--







# Día 2 Paseo marítimo de San Telmo



## Día 2 Puerto de Andratx

Valoración de la accesibilidad

*\*AP = Apto, B = buena, B+ = muy buena*

B	B	AP	AP	AP	AP	AP	B	B

--	--	--	--	--	--	--	--



Valoración de la accesibilidad

*\*AP = Apto, B = buena, B+ = muy buena*

AP	AP	AP	AP	AP	AP	AP	AP	AP

--	--	--	--	--





## Día 3 Playa de San Telmo



## Día 3 Playa de Son Matías







# Mallorca

Illes Balears



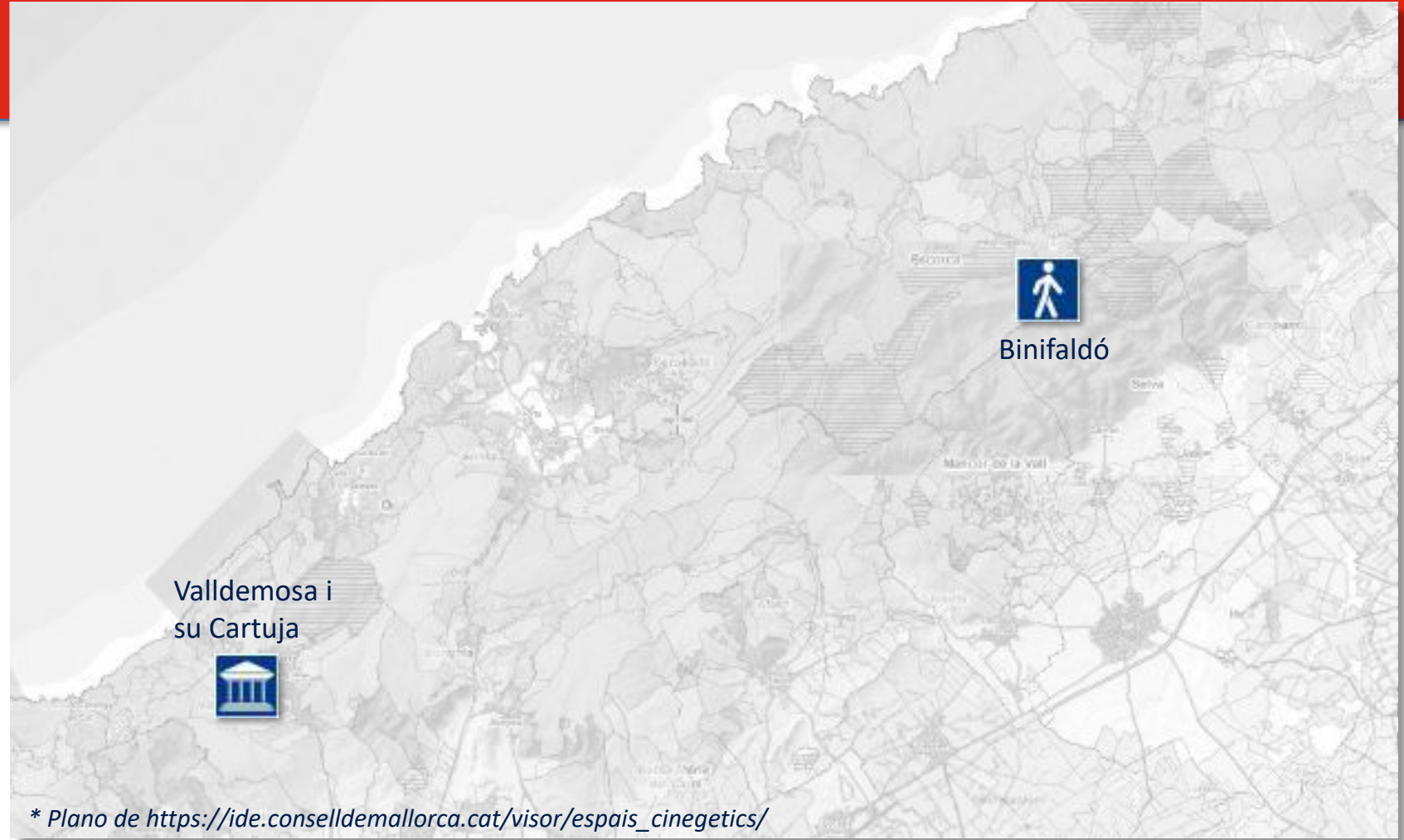
\* Foto. La Cartuja de Valldemosa.





# Experiencia. Sierra de Tramuntana romántica

Para los más aventureros, atraídos por historias de la nobleza, clero, romanticismo musical y los murmullos del pasado. Visitamos Valldemosa con su Cartuja y nos adentraremos en la naturaleza de la sierra de Tramuntana, en las Casas de Binifaldó. ¡Qué gran experiencia!



\* Plano de [https://ide.conselldemallorca.cat/visor/espais\\_cinegetics/](https://ide.conselldemallorca.cat/visor/espais_cinegetics/)



Presentamos la experiencia turística Sierra de Tramuntana romántica para todas las personas.

Una experiencia para descubrir las historias que esconde nuestra Sierra de Tramuntana, Patrimonio de la humanidad UNESCO. Durante 2 días se visitarán Valldemosa y la Cartuja y la ruta de las Casas de Binifaldó.





# Día 1 Valldemosa i la Cartuja

Valoración de la accesibilidad *\*AP = Apto, B = buena, B+ = muy buena*

AP	AP	AP	AP	AP	AP	AP	AP	B




# Día 2 Ruta. Casas de Binifaldó



Valoración de la accesibilidad *\*AP = Apto, B = buena, B+ = muy buena*

AP	AP	AP	AP	AP	AP	AP	AP	AP

--	--	--	--







# Mallorca

Illes Balears



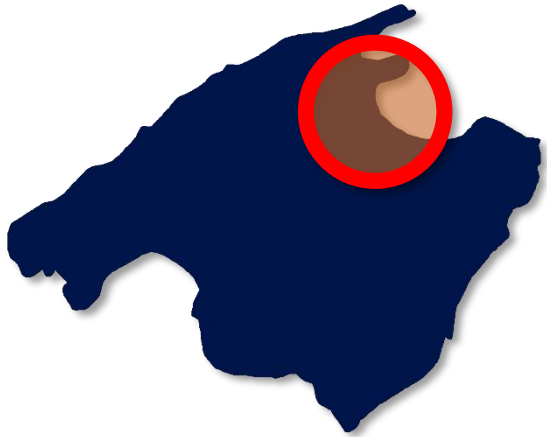
*\* Foto. Humedal de la Albufera de Mallorca.*





# Experiencia. Naturaleza e historia en la bahía de Alcudia

Ven a conocer las murallas de Alcudia con su centro histórico de origen árabe y su transformación medieval. Pasea por el yacimiento de una auténtica ciudad romana, Pollentia. Admira la belleza de la zona húmeda más grande de las Islas Baleares, la Albufera de Mallorca. Y por último, refréscate en las aguas color turquesa de la playa de Alcudia.



\* Plano de [https://ide.conselldemallorca.cat/visor/espais\\_cinegetics/](https://ide.conselldemallorca.cat/visor/espais_cinegetics/)



Presentamos la experiencia turística naturaleza e historia en la bahía de Alcudia para todas las personas. Una experiencia para gozar del buen tiempo de Mallorca. Durante 2 días se visitarán el centro histórico de Alcudia, el yacimiento de la ciudad romana de Pollentia, el parque natural de la Albufera de Mallorca y la playa de Alcudia.



# Día 1 Centro histórico de Alcuia

Valoración de la accesibilidad *\*AP = Apto, B = buena, B+ = muy buena*

B	B	B	B	B	B	B	AP	AP

--	--	--	--	--	--



# Día 1 Ciudad romana de Pollentia



Valoración de la accesibilidad *\*AP = Apto, B = buena, B+ = muy buena*

	B	AP	AP	B	B	B		

--	--	--	--	--







# Día 2 Parque natural de la Albufera

Valoración de la accesibilidad

\*AP = Apto, B = buena, B+ = muy buena



B B B B B B B AP



## Día 2

## Playa de Alcudia







# Mallorca

Illes Balears



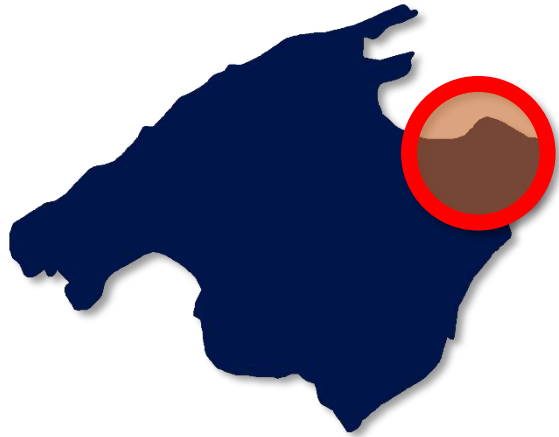
*\* Foto. Camino peatonal señalado en el asfalto con vistas a la bahía de Alcudia.*





# Experiencia. Carácter Mediterráneo

El carácter mediterráneo se encuentra en nuestros pueblos, como el de Artá. A orillas del mar, paseando por la Colonia de San Pedro. En la Finca de Son Real con sus vestigios del pasado que comienza en la prehistoria y en las bellas aguas de la playa de Can Picafort. ¡Mallorca única!



Presentamos la experiencia turística Carácter Mediterráneo para todas las personas.

Una experiencia con carácter mediterráneo. Durante 2 días visitaremos la ruta de la Colonia de San Pedro a cala Camps Vells, el eje central de Artá, la finca pública de Son Real y nos bañaremos en la playa de Can Picafort.



# Día 1 De la Colonia de San Pedro a cala Camps Vells

Valoración de la accesibilidad

\*AP = Apto, B = buena, B+ = muy buena

AP	AP	AP	AP	AP	AP	AP	AP	AP

--	--	--	--	--	--	--



# Día 1 Ruta. Centro histórico de Artá



Valoración de la accesibilidad

\*AP = Apto, B = buena, B+ = muy buena

AP	AP	AP	AP	AP	AP	AP	AP	AP

--	--	--	--	--	--	--	--







## Día 2 Ruta. Finca de Son Real

Valoración de la accesibilidad

*\*AP = Apto, B = buena, B+ = muy buena*



AP\* AP AP AP AP AP AP AP



## Día 2 Playa de Can Picafort







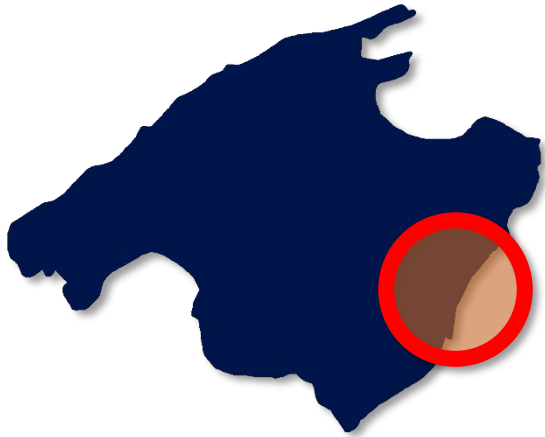
*\* Foto. Pinar con bahía de Portocolom al fondo.*





# Experiencia. **Saladina,** el sabor a mar

Paseando por la costa, el viento del embat nos trae sabor a mar. Te mostramos las maravillas de nuestros puertos, como Porto Cristo y Portocolom y las bellas aguas de Cala Marsal. ¿Vienes a refrescarte?



Presentamos la experiencia turística Saladina, el sabor a mar para todas las personas.  
Una experiencia con sabor a mar. Durante 2 días visitaremos Porto Cristo, Portocolom y nos bañaremos en la playa de Cala Marsal.



# Día 1 Ruta por la costa. Porto Cristo

Valoración de la accesibilidad

\*AP = Apto, B = buena, B+ = muy buena

AP	B	AP	AP	AP	AP	AP	B	B

--	--	--	--	--	--	--



# Día 2 Paseo marítimo de Portocolom



Valoración de la accesibilidad

\*AP = Apto, B = buena, B+ = muy buena

AP	AP	AP	AP	AP	AP	AP	AP	B

--	--	--	--	--	--	--

















## Día 2 Playa de Cala Marsal

### Valoración de la accesibilidad

*\*AP = Apto, B = buena, B+ = muy buena*

								
AP	B	AP	AP	B	B	AP	AP	B





**Mallorca**  
Illes Balears

La accesibilidad universal es un bien para todas las personas.

