

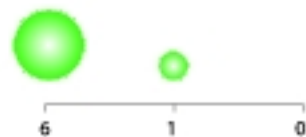
# Les négociants en vins dans la région en 1874



Gironde

RÉGION DES GRAVES

Nombre de négociants



Source : Féret, Statistiques de la Gironde, 1874

Réalisation : CERVIN / Dessin : N.Pau-Martinez et G.Ravignon - U.F.R. Géographie Bx 3



0 10 km

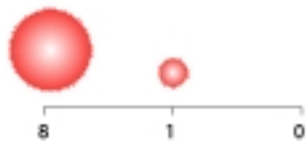
# Les tonneliers dans la région en 1874



Gironde



Nombre de tonneliers



Source : Féret, Statistiques de la Gironde, 1874

Réalisation : CERVIN / Dessin : N.Pau-Martinez et G.Ravignon - U.F.R. Géographie Bx 3

0 10 km



# L'évolution des surfaces en vignes entre 1874 et 1892



Gironde



Source : Féret, Statistiques de la Gironde, 1874 et Enquêtes communales, 1892, A.D. Gironde

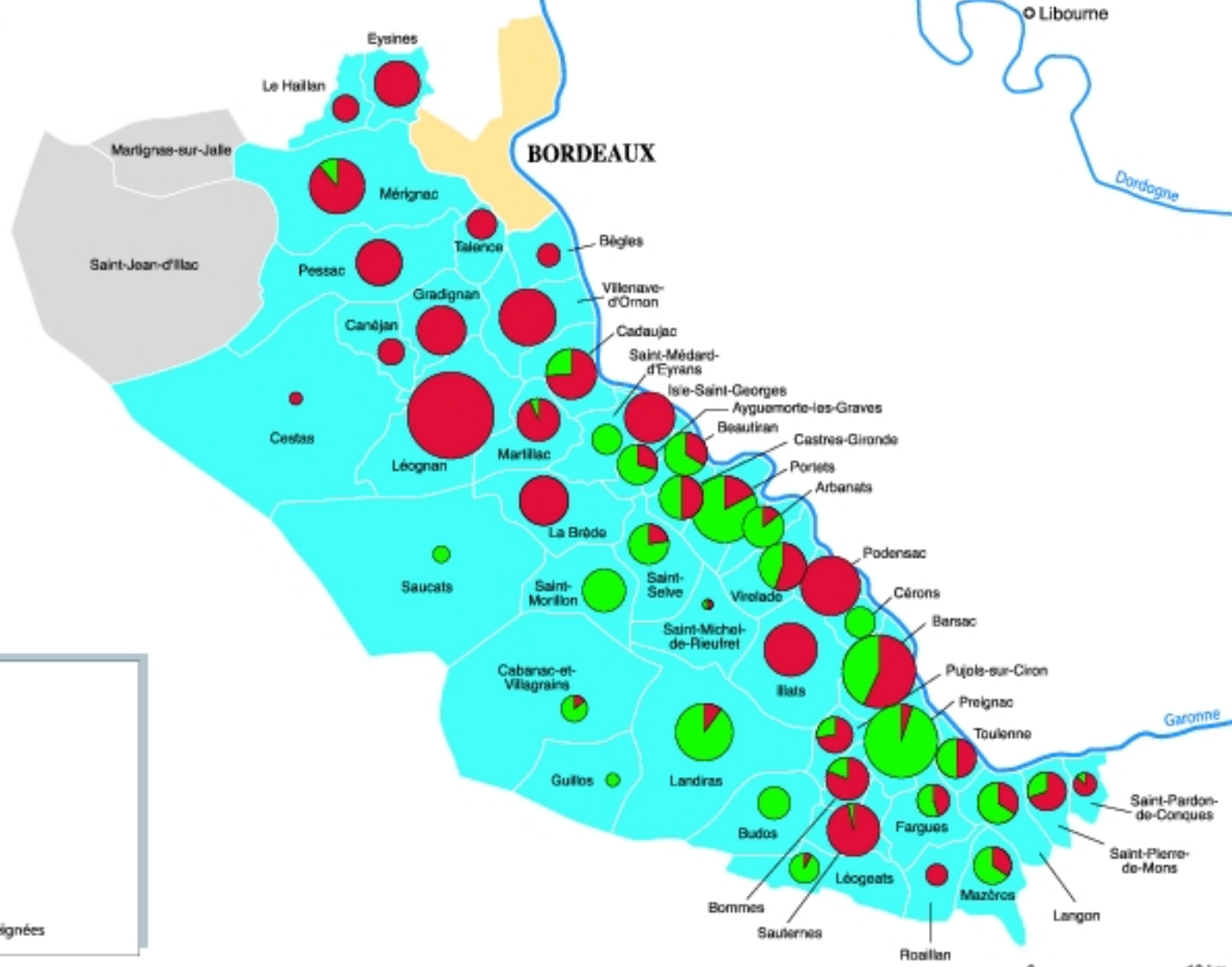
Réalisation : CERWIN / Dessin : N. Pau-Martinez et G. Ravignon - U.F.R. Géographie Bx 3

0 10 km

# Vignes et joualles en 1892



Gironde



RÉGION DES GRAVES

**Vignes et joualles**

- Vignes en plein
- Joualles
- 1000 ha
- Communes non renseignées

Source : Enquête agricole 1892

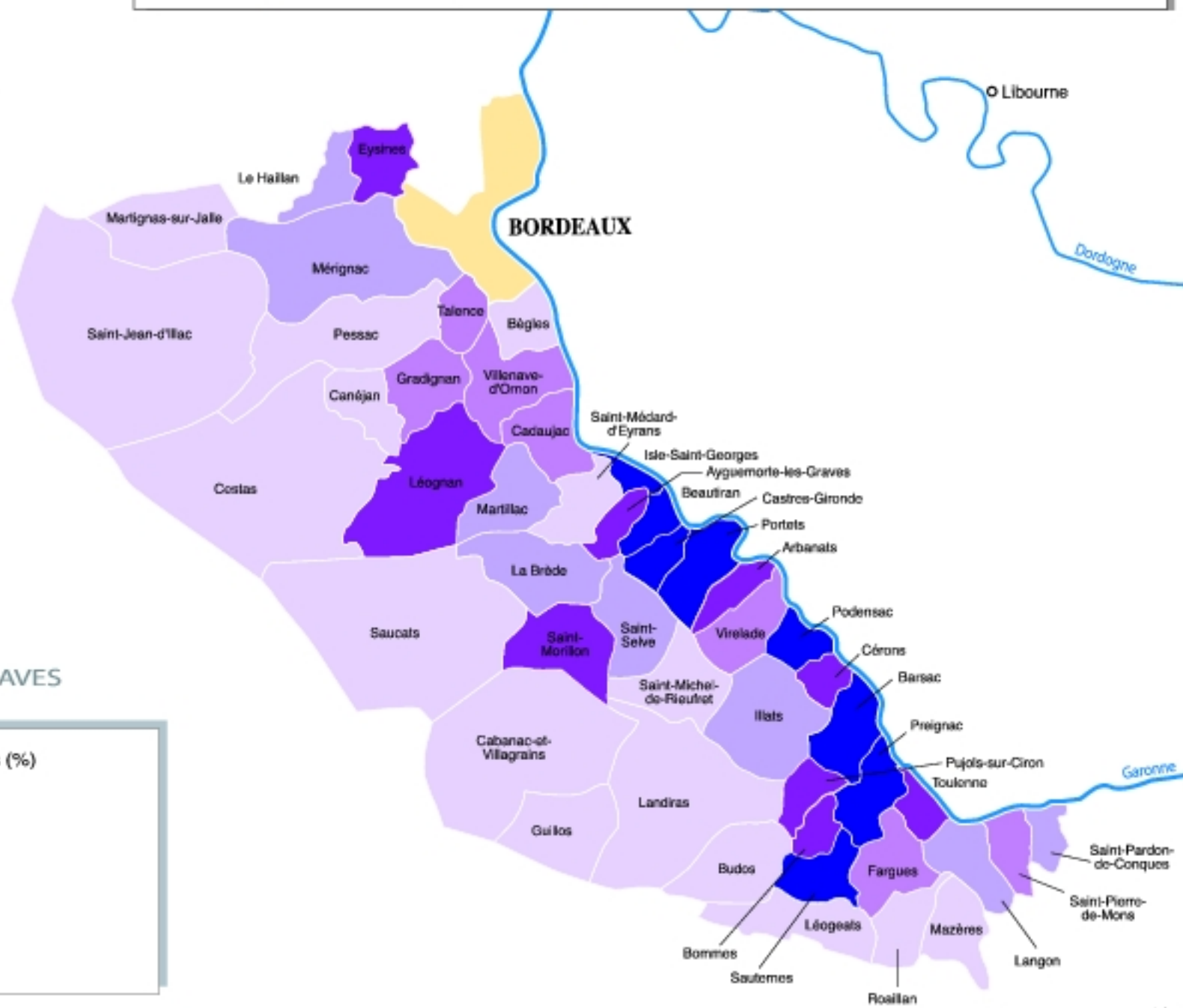
Réalisation : CERVIN / Dessin : N.Pau-Martinez et G.Ravignon - U.F.R. Géographie Bx 3



# La part des vignes et joualles dans la SAU en 1892



Gironde

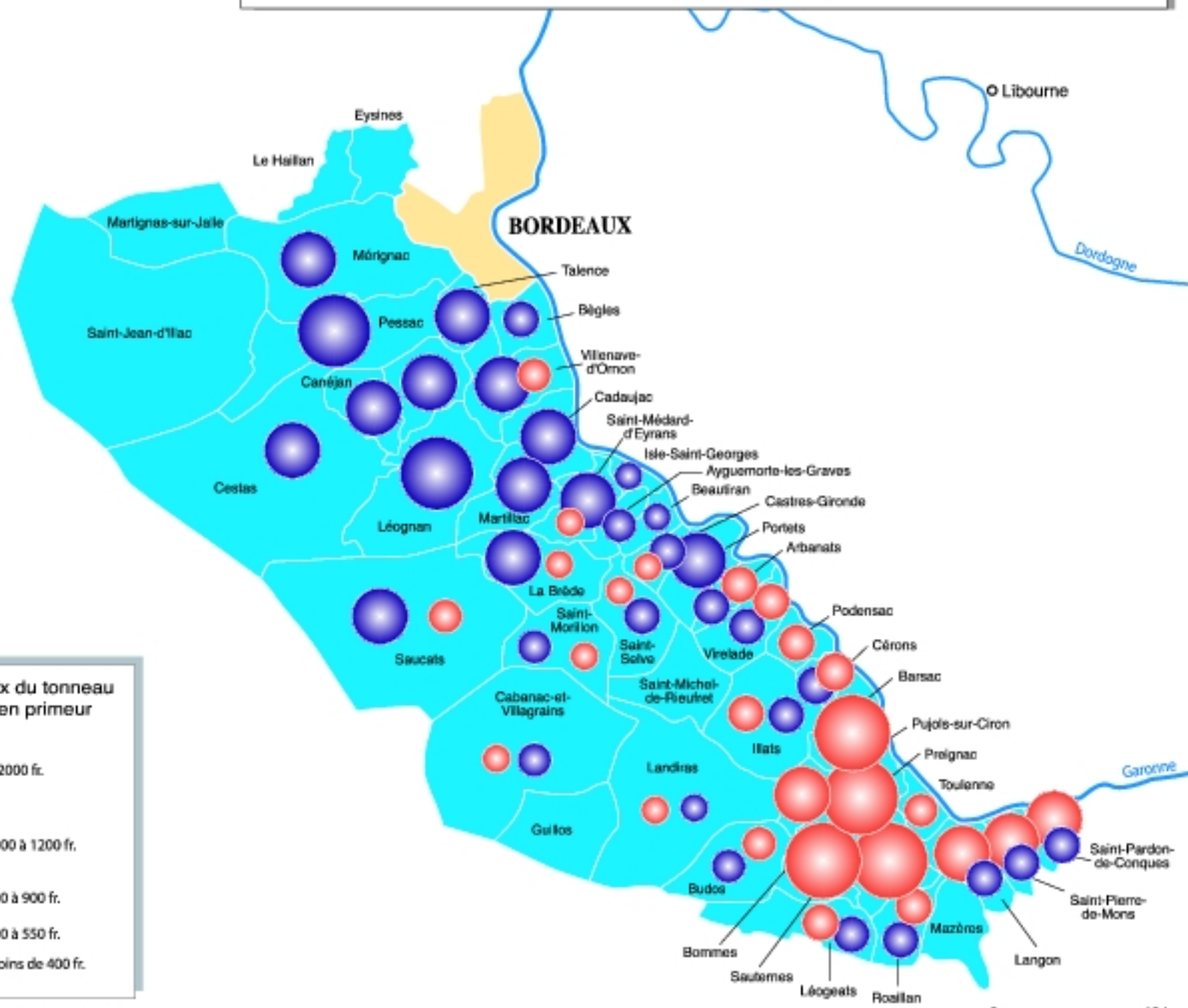


Source : Enquête agricole 1892.

# Vins blancs et vins rouges à la fin du 19<sup>e</sup> siècle



Gironde



RÉGION DES GRAVES

Vins blancs	Vins rouges	Prix du tonneau en primeur
		> 2000 fr.
		1000 à 1200 fr.
		600 à 900 fr.
		400 à 550 fr.
		moins de 400 fr.

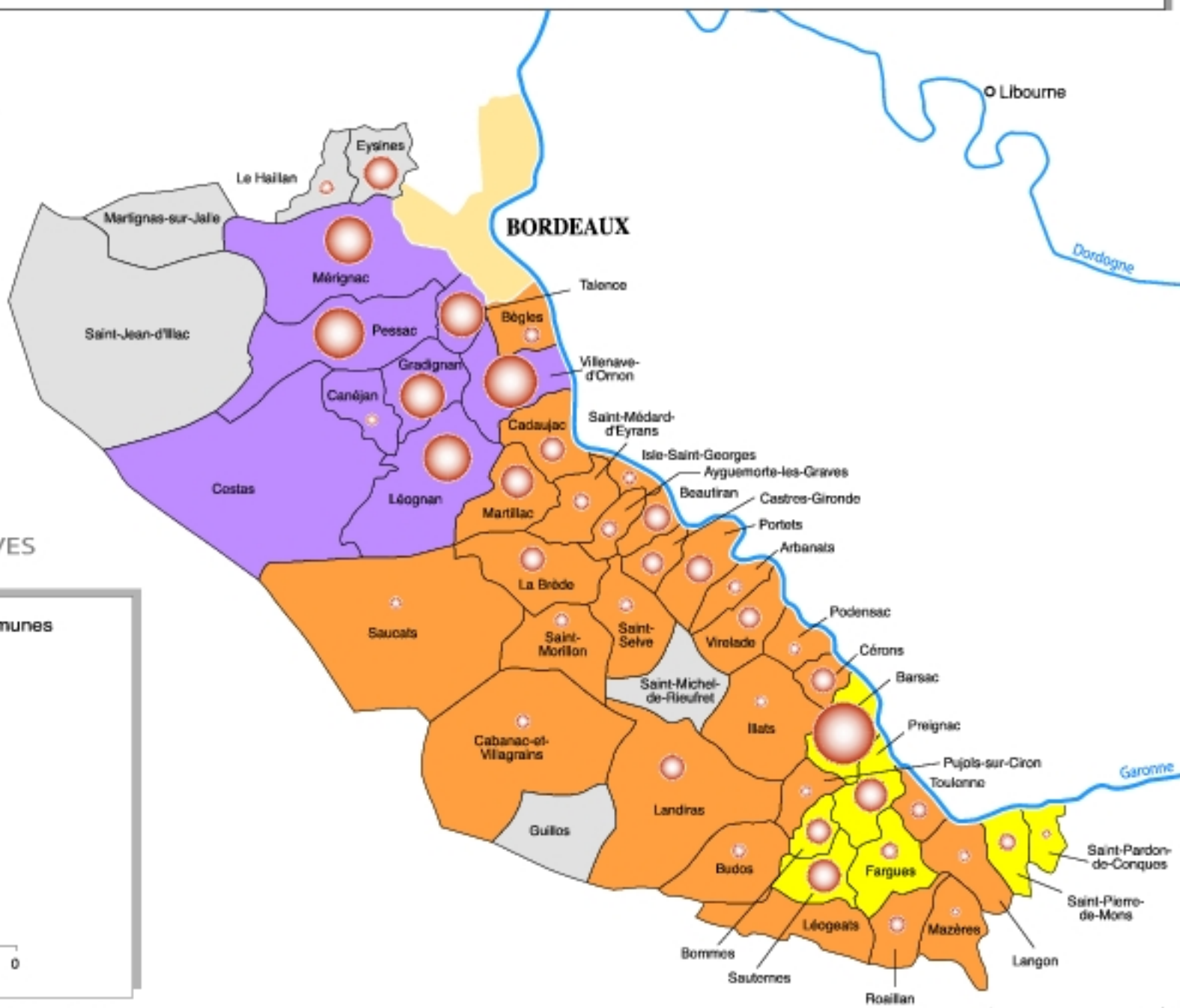
Source : Bordeaux et ses vins, 4<sup>e</sup> édition, Féret, Bordeaux, 1898

Réalisation : CERWIN / Dessin : N.Pau-Martinez et G.Ravignon - U.F.R. Géographie Bx 3

# Classement des communes et châteaux à la fin du 19<sup>e</sup> siècle



Gironde



## Le classement des communes

- Graves rouges
- Grands vins blancs
- Secondes graves
- Non répertoriés

## Nombre de châteaux



29

6

0

Source : Bordeaux et ses vins, 4<sup>e</sup> édition, Féret, Bordeaux, 1898

0 10 km



# Les déclarants en 1900



Gironde

Libourne

BORDEAUX

Dordogne

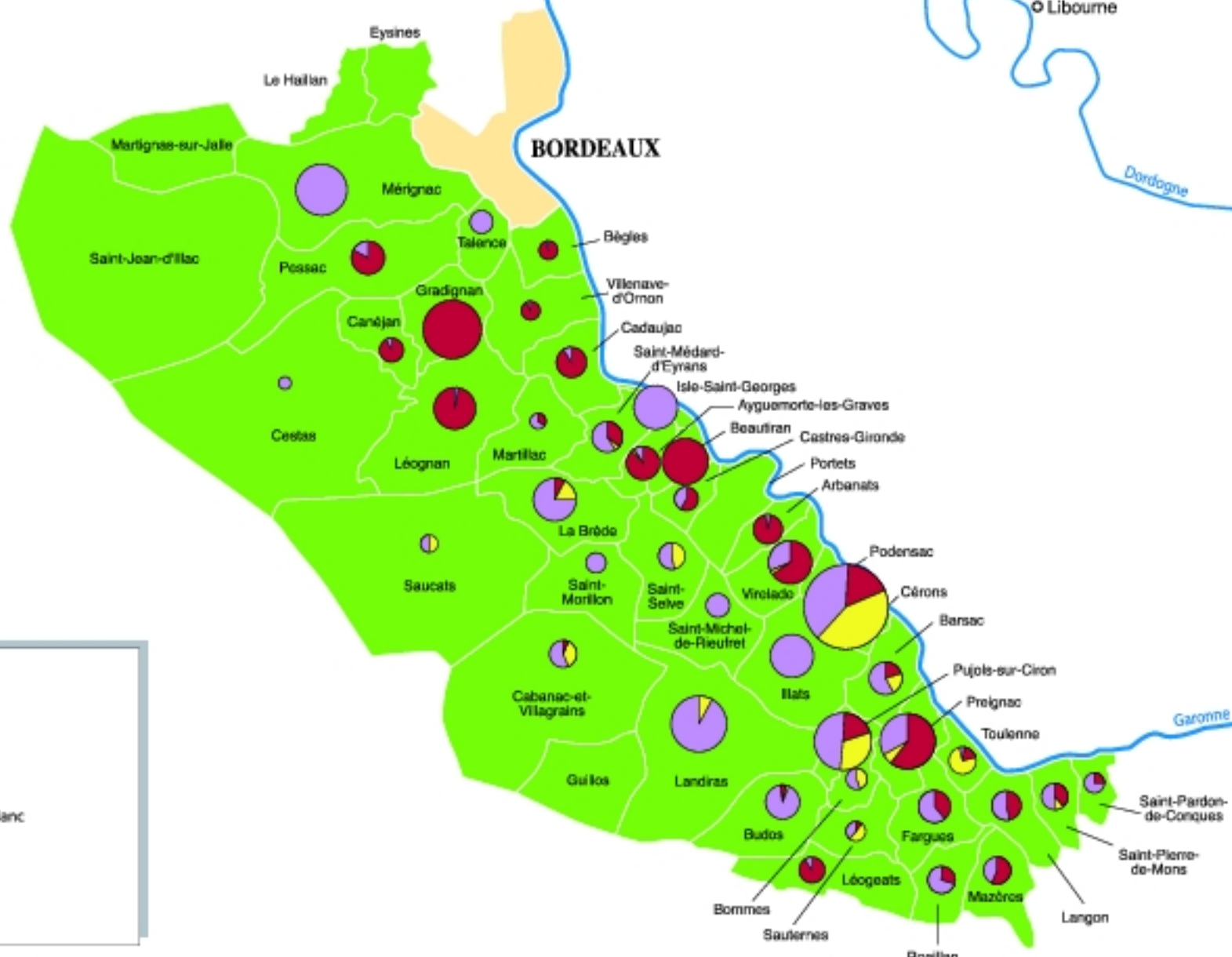
RÉGION DES GRAVES

## Vins déclarés

- Déclarants rouge seul
- Déclarants blanc seul
- Déclarants rouge et blanc



300 déclarants



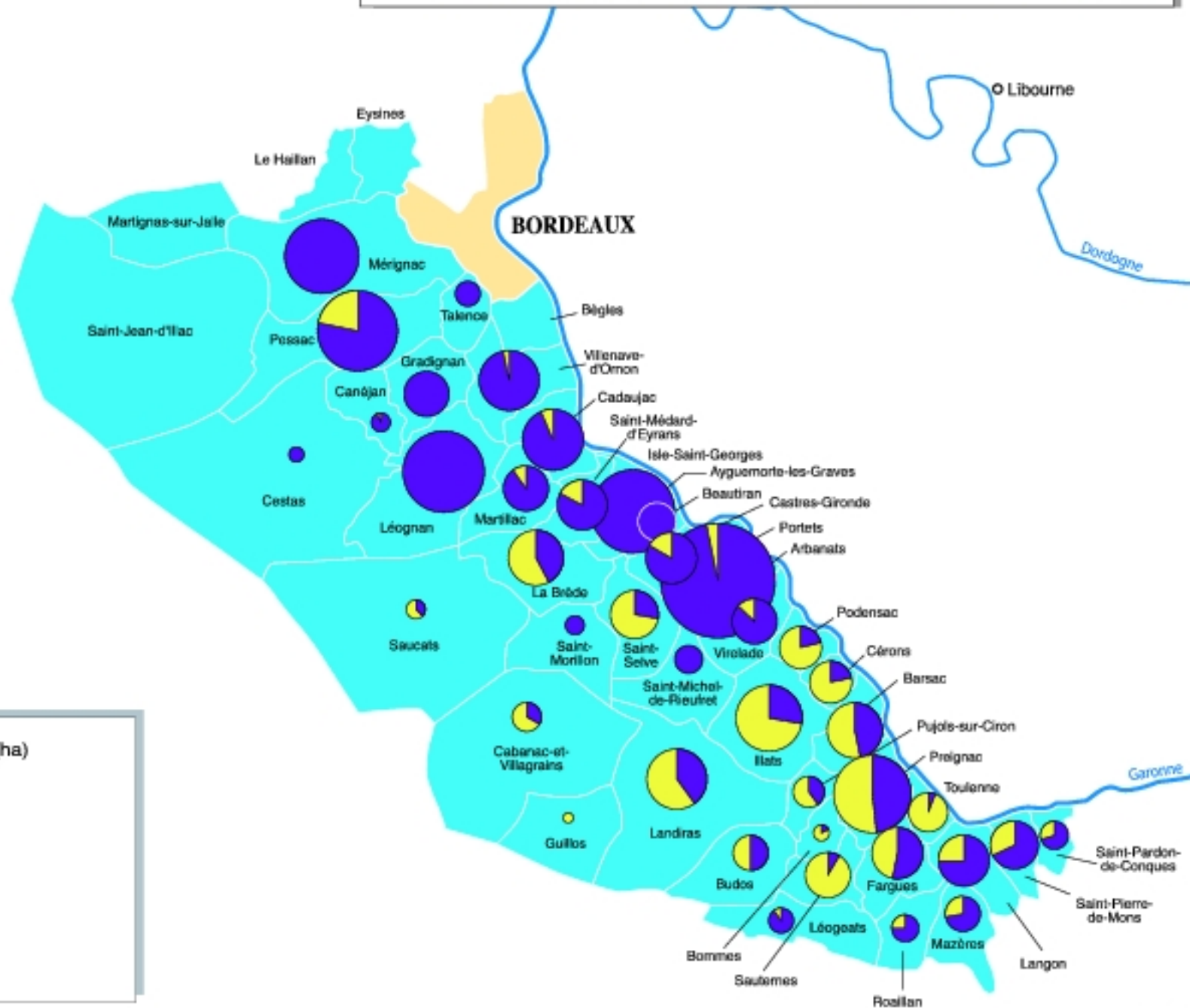
Source : Déclarations de récoltes 1900, AD Gironde



# Les surfaces cultivées en vigne en 1900



Gironde



R GION DES GRAVES

Les surfaces en vignes (ha)

- Les vignes rouges
- Les vignes blanches



Source : D clarations de r coltes 1900, AD Gironde

R alisation : CERWIN / Dessin : N.Pau-Martinez et G.Ravignon - U.F.R. G ographie Bx 3



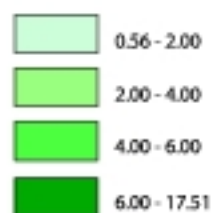
## La taille moyenne des surfaces déclarées par commune en 1900



Gironde

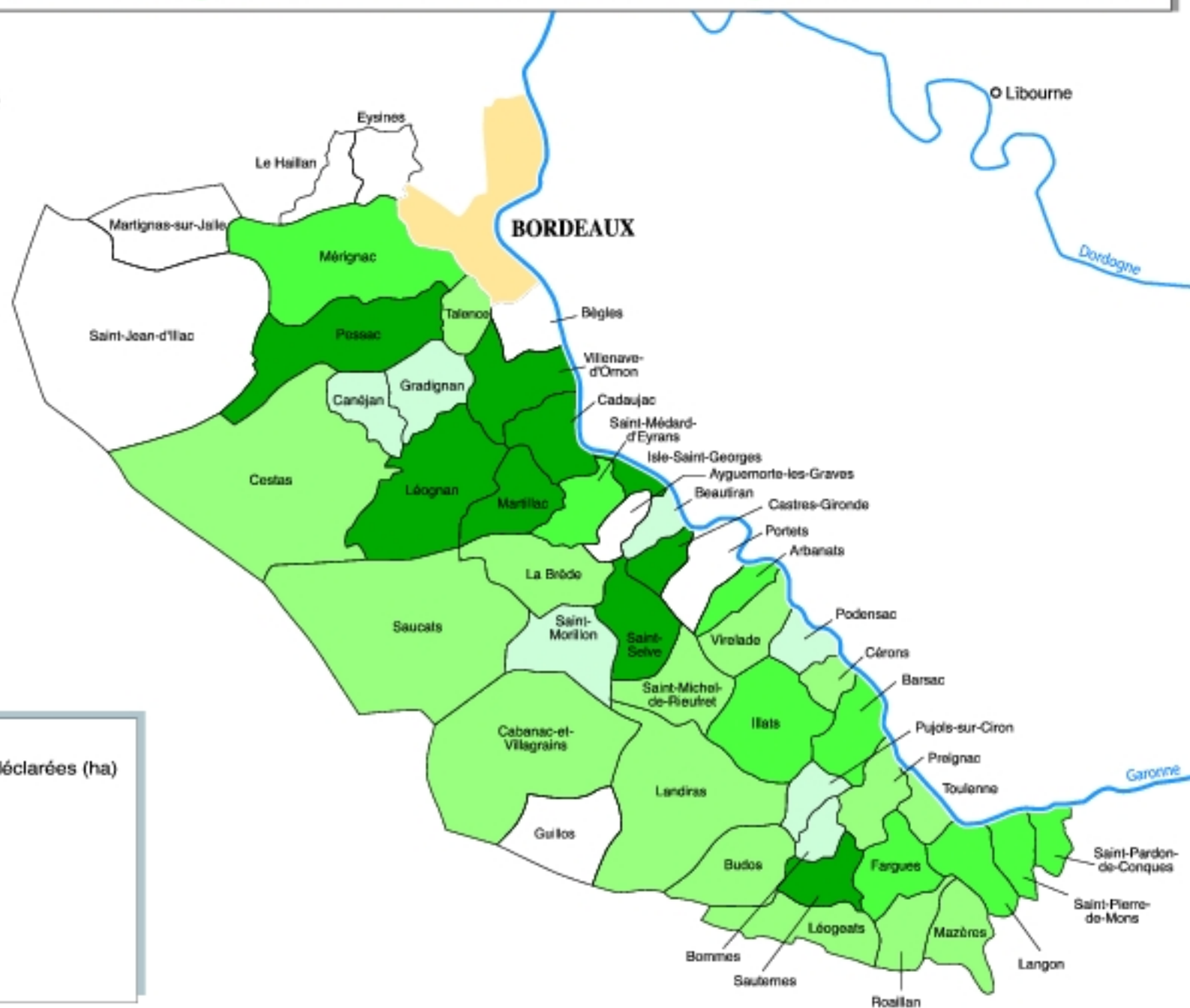
RÉGION DES GRAVES

Taille moyenne des surfaces déclarées (ha)



Source : Déclarations de récoltes 1900, AD Gironde

Réalisation : CERVIN / Dessin : N.Pau-Martinez et G.Ravignon - U.F.R. Géographie Bx 3

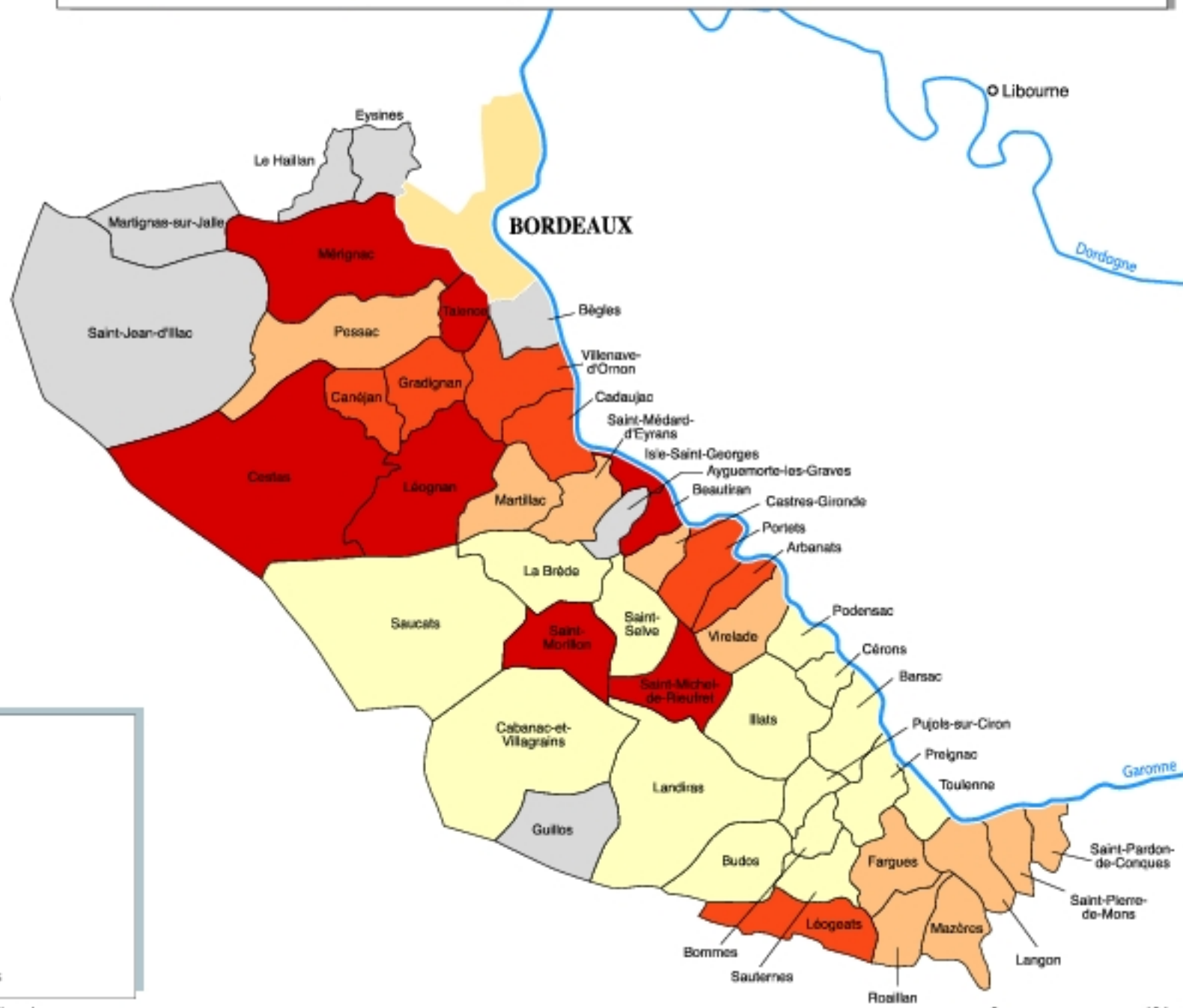


0 10 km

# La part des vignes rouges et des vignes blanches en 1900

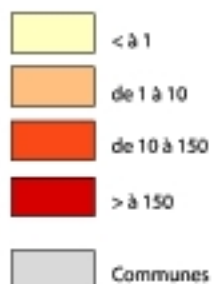


Gironde



RÉGION DES GRAVES

## Rapport rouge/blanc



Source : Déclarations de récoltes 1900, AD Gironde

Réalisation : CERVIN / Dessin : N.Pau-Martinez et G.Ravignon - U.F.R. Géographie Bx 3

0 10 km



# Les propositions de délimitations "Cazeaux - Cazalet" en 1905




Gironde

Libourne



RÉGION DES GRAVES



Source : 2<sup>ème</sup> proposition de la délimitation de la région de Bordeaux (ADG de 7J81)

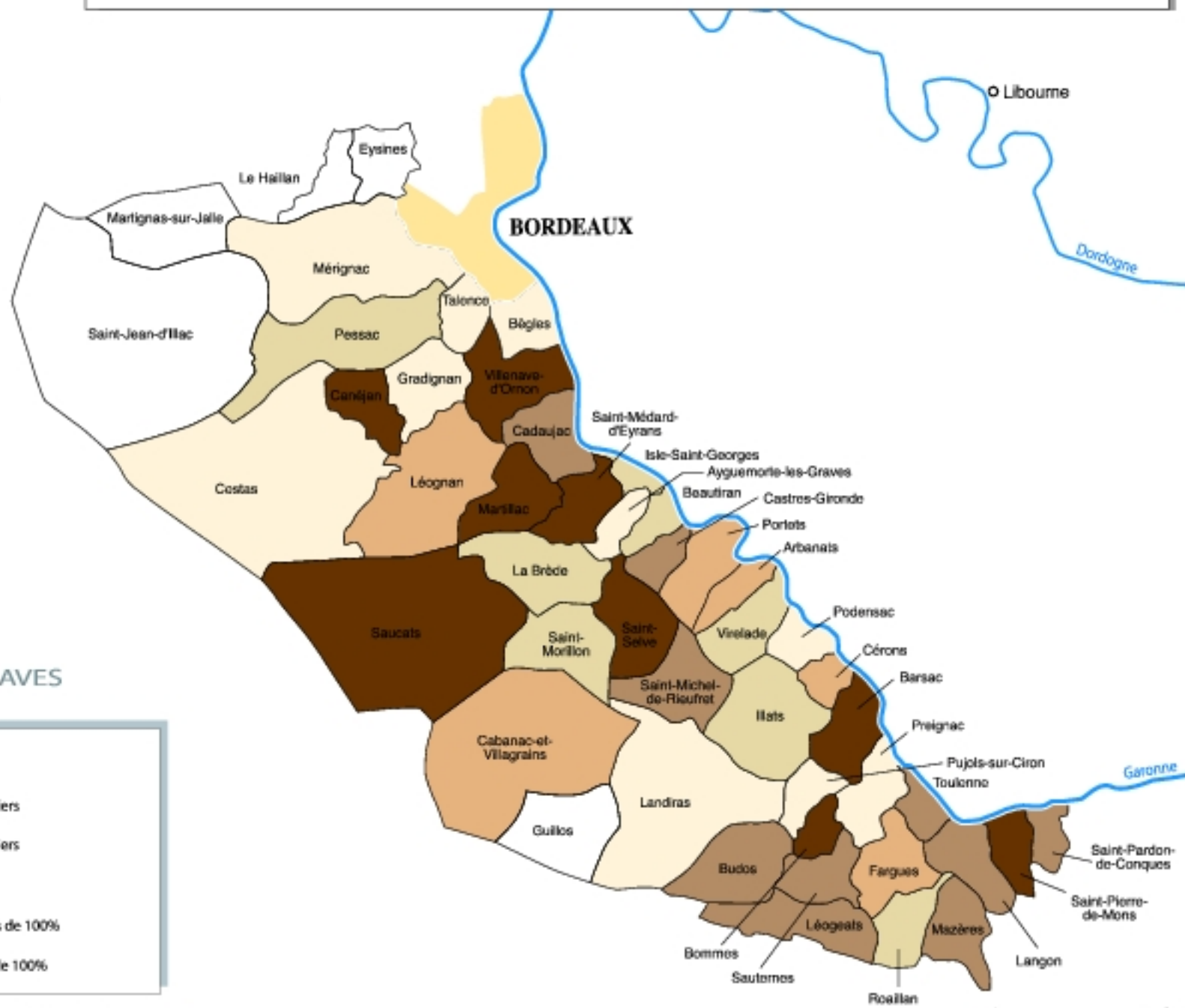
Réalisation : CEIRVIN / Dessin : N.Pau-Marinez et G.Ravignon - U.F.R. Géographie Bx 3



# L'évolution du nombre des déclarants entre 1900 et 1924



Gironde



Source : Déclarations de récoltes 1900 et 1924, AD Gironde

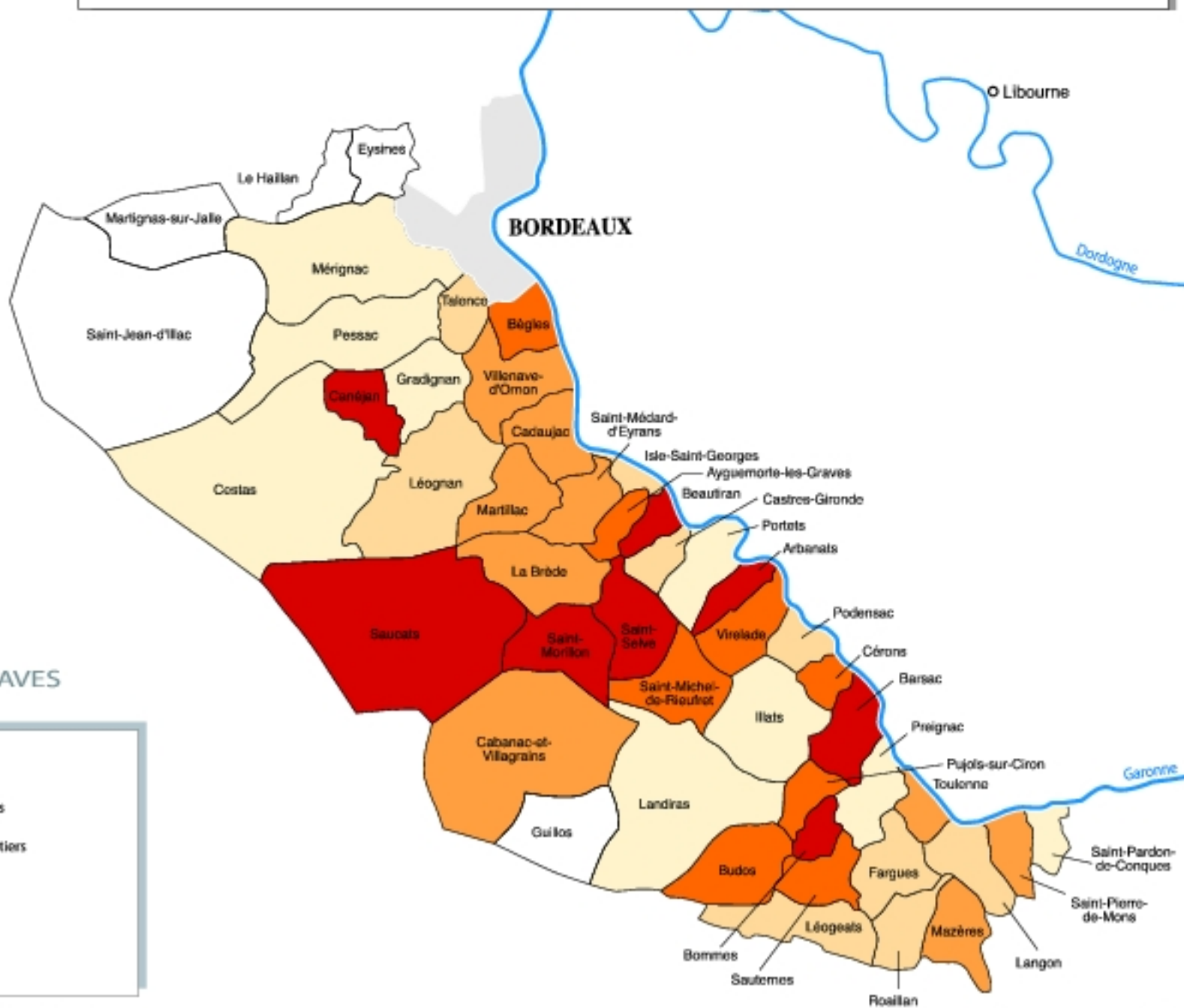
Réalisation : CERVIN / Dessin : N.Pau-Martinez et G.Ravignon - U.F.R. Géographie Bx 3

0 10 km

## L'évolution des volumes déclarés entre 1900 et 1924



Gironde



Source : Déclarations de récoltes 1900 et 1924, AD Gironde

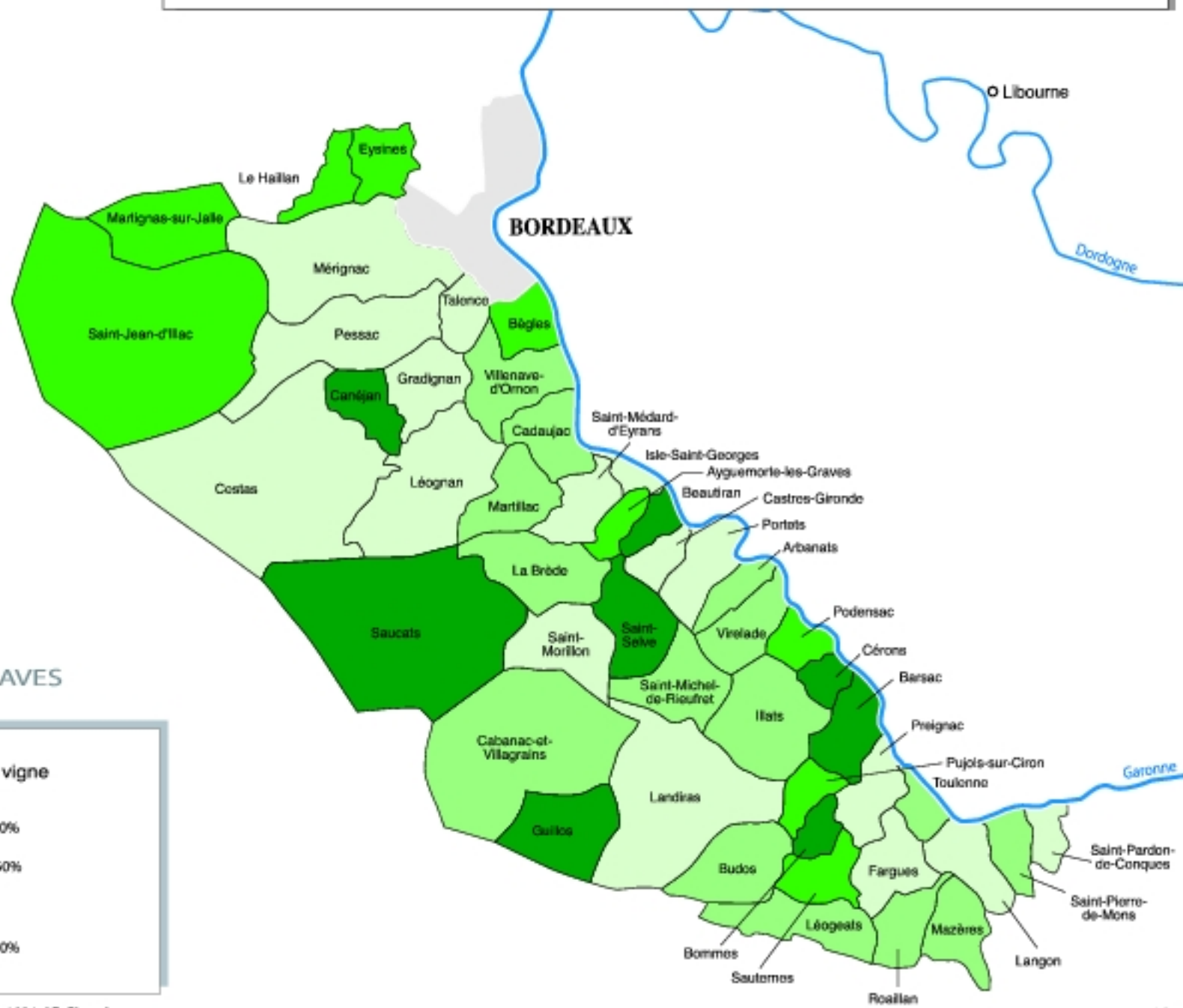
Réalisation : CERVIN / Dessin : N.Pau-Martinez et G.Ravignon - U.F.R. Géographie Bx 3

0 10 km

# L'évolution des surfaces entre 1900 et 1924



Gironde



RÉGION DES GRAVES

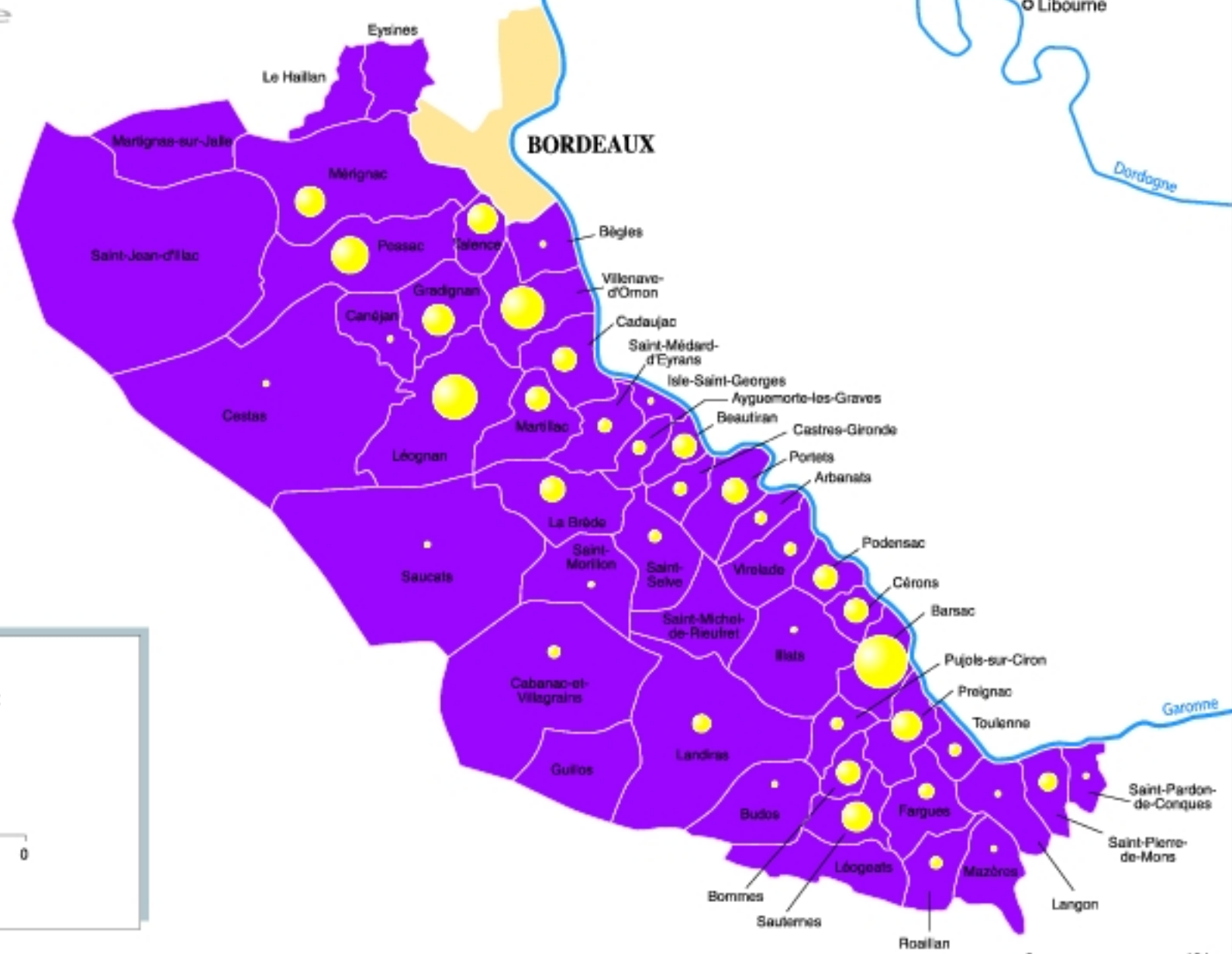
Source : Déclarations de récoltes 1900 et 1924, AD Gironde



# Les châteaux en 1922



Gironde



RÉGION DES GRAVES

Nombre de Châteaux



Source : Féret, 1922

Réalisation : CERVIN / Dessin : N.Pau-Martinez et G.Ravignon - U.F.R. Géographie Bx 3

0 10 km

# Les surfaces cultivées en vigne en 1924



Gironde



RÉGION DES GRAVES

Les surfaces en vignes (ha)



Source : Déclarations de récoltes 1924, AD Gironde

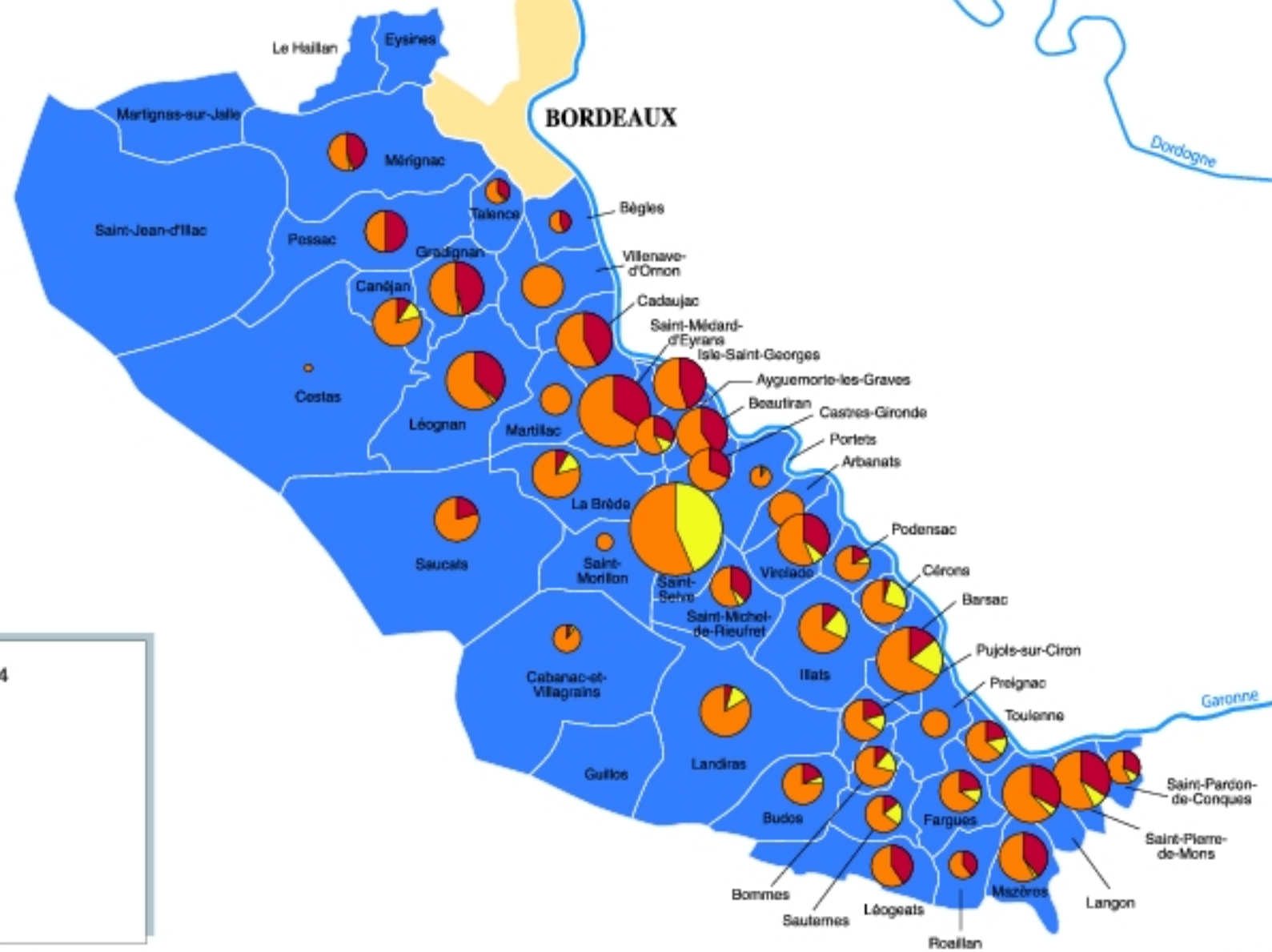
Réalisation : CERVIN / Dessin : N.Pau-Martinez et G.Ravignon - U.F.R. Géographie Bx 3

# Les déclarants en 1924



Gironde

Libourne



RÉGION DES GRAVES

BORDEAUX

Dordogne

Garonne

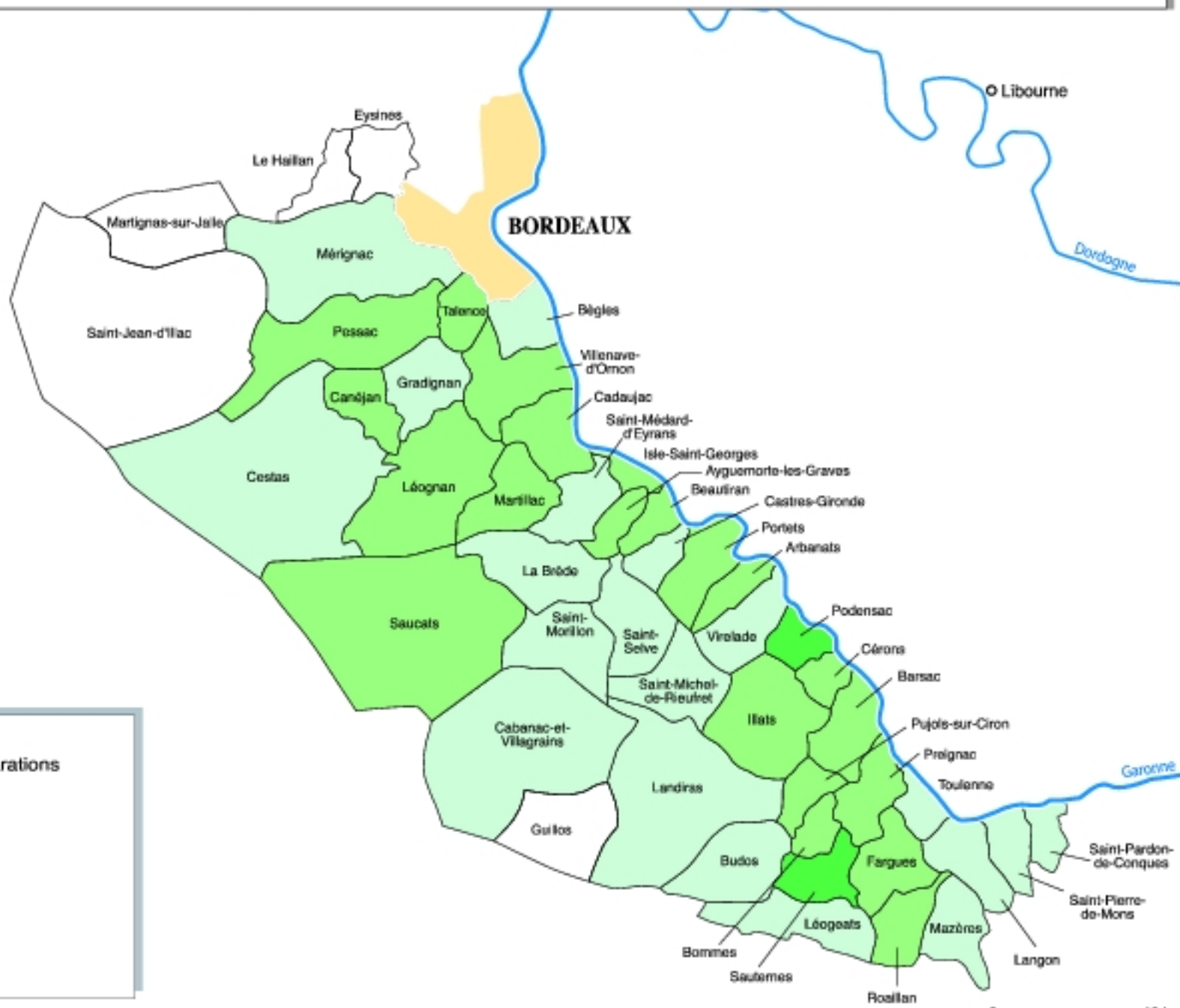
0 10 km

# La taille moyenne des surfaces déclarées en vigne en 1924



Gironde

RÉGION DES GRAVES



Taille moyenne des déclarations



Source : Déclarations de récoltes 1924, AD Gironde

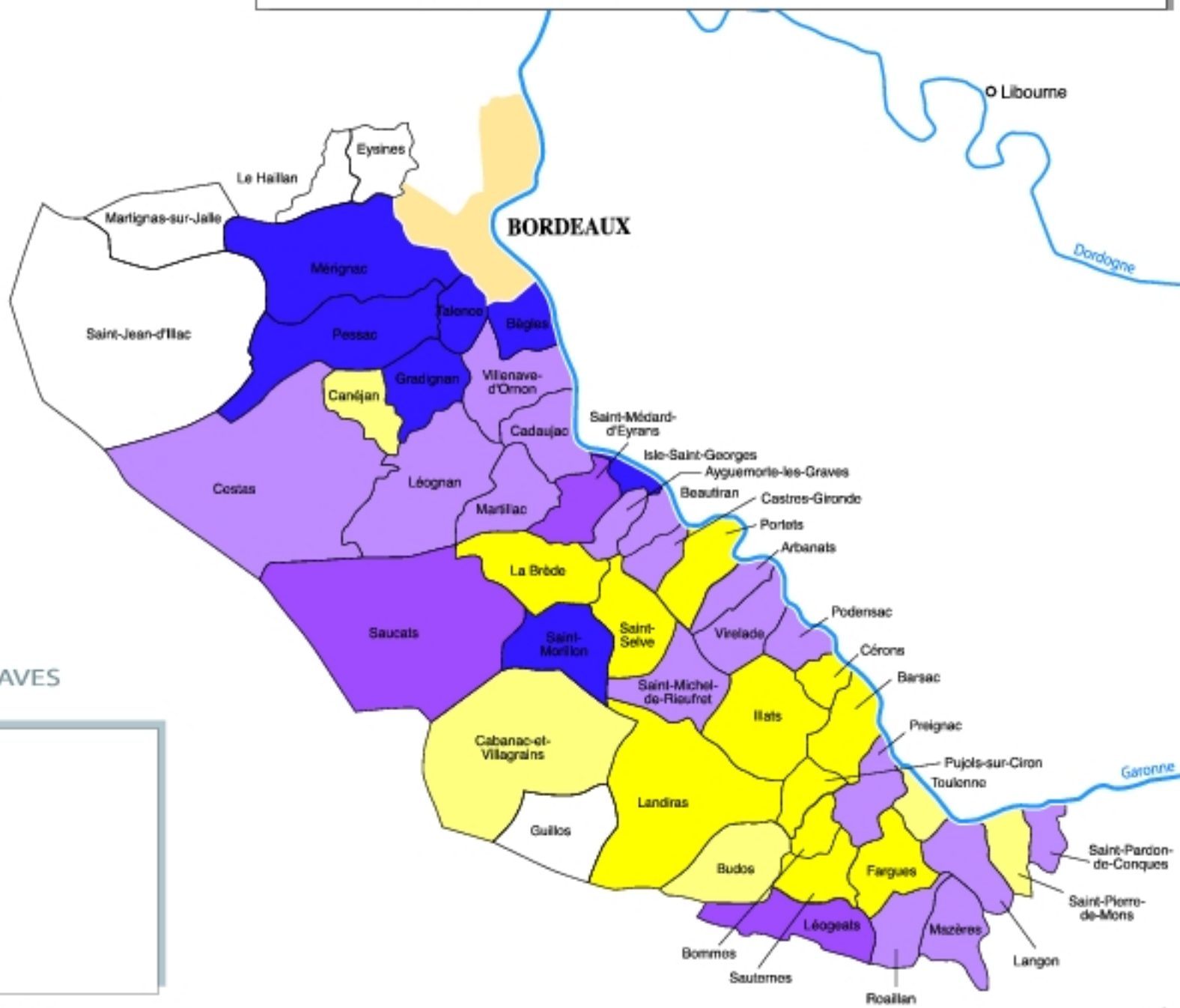
Réalisation : CERVIN / Dessin : N.Pau-Martinez et G.Ravignon - U.F.R. Géographie Bx 3



# Les vignes rouges et les blanches en 1924



Gironde



Source : Déclarations de récoltes 1924, AD Gironde

Réalisation : CERVIN / Dessin : N.Pau-Martinez et G.Ravignon - U.F.R. Géographie Bx 3



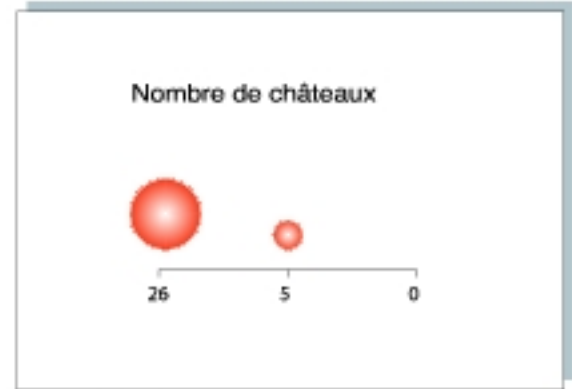
# Les Châteaux des Graves en 1929



Gironde



RÉGION DES GRAVES

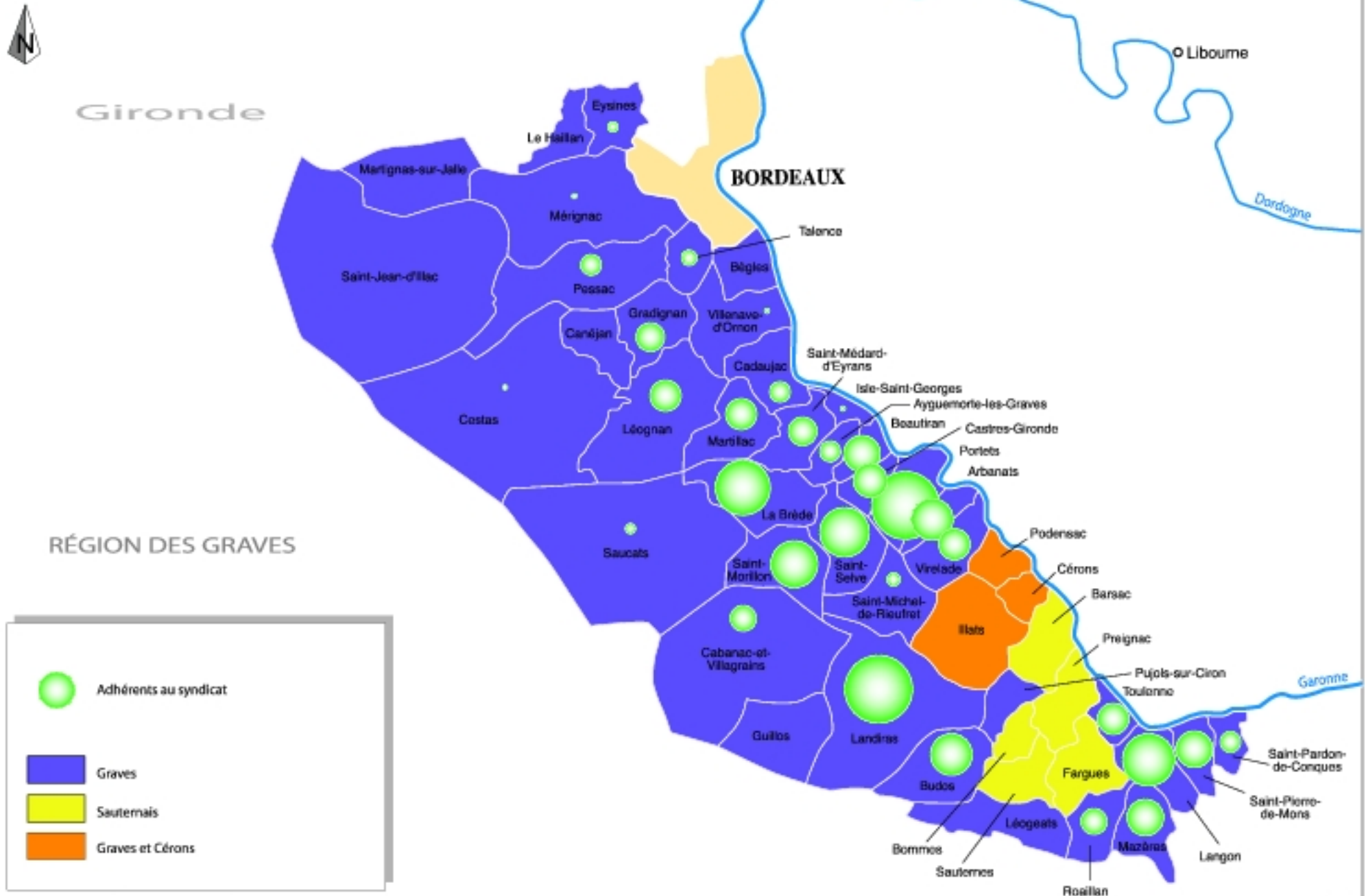


Source : Féret, 1929

Réalisation : CERWIN / Dessin : N. Pau-Martinez et G. Ravignon - U.F.R. Géographie Bx 3



# Les adhérents du Syndicat Viticoles des Graves et Graves Supérieures en 1941



Source : Annuaire du Syndicat viticole des Graves et Graves Supérieures, 1941

Réalisation : CERWIN / Dessin : N.Pau-Martinez et G.Ravignon - U.F.R. Géographie Bx 3

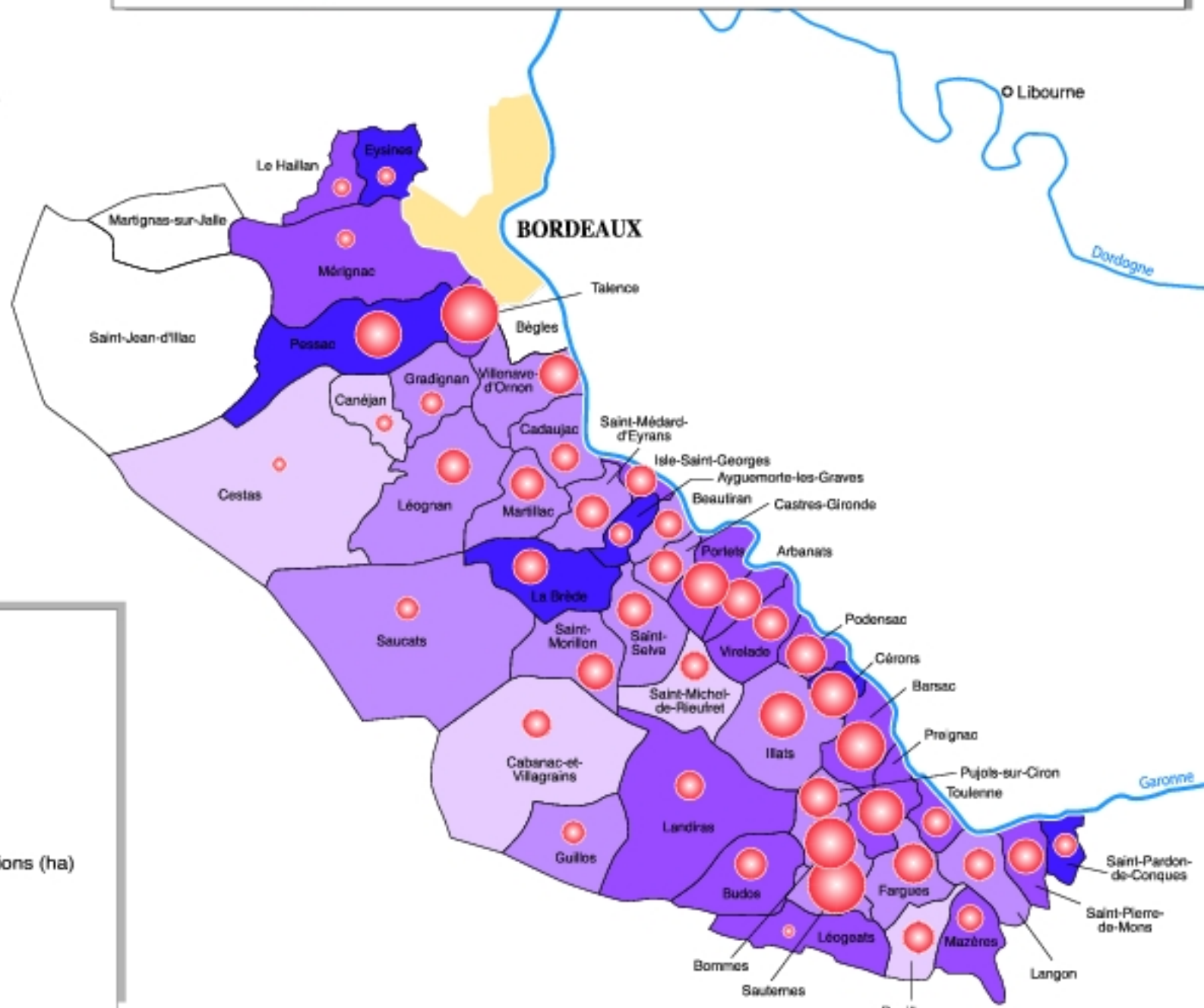




# Taille moyenne et rendement des exploitations en 1954



Gironde



RÉGION DES GRAVES

## Les rendements



## Taille moyenne des exploitations (ha)



Source : Contributions indirectes de la Gironde, 1954



# La vigne dans les Graves en 1955



Gironde

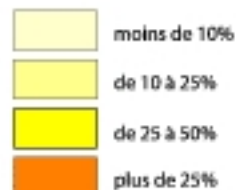
Libourne

BORDEAUX

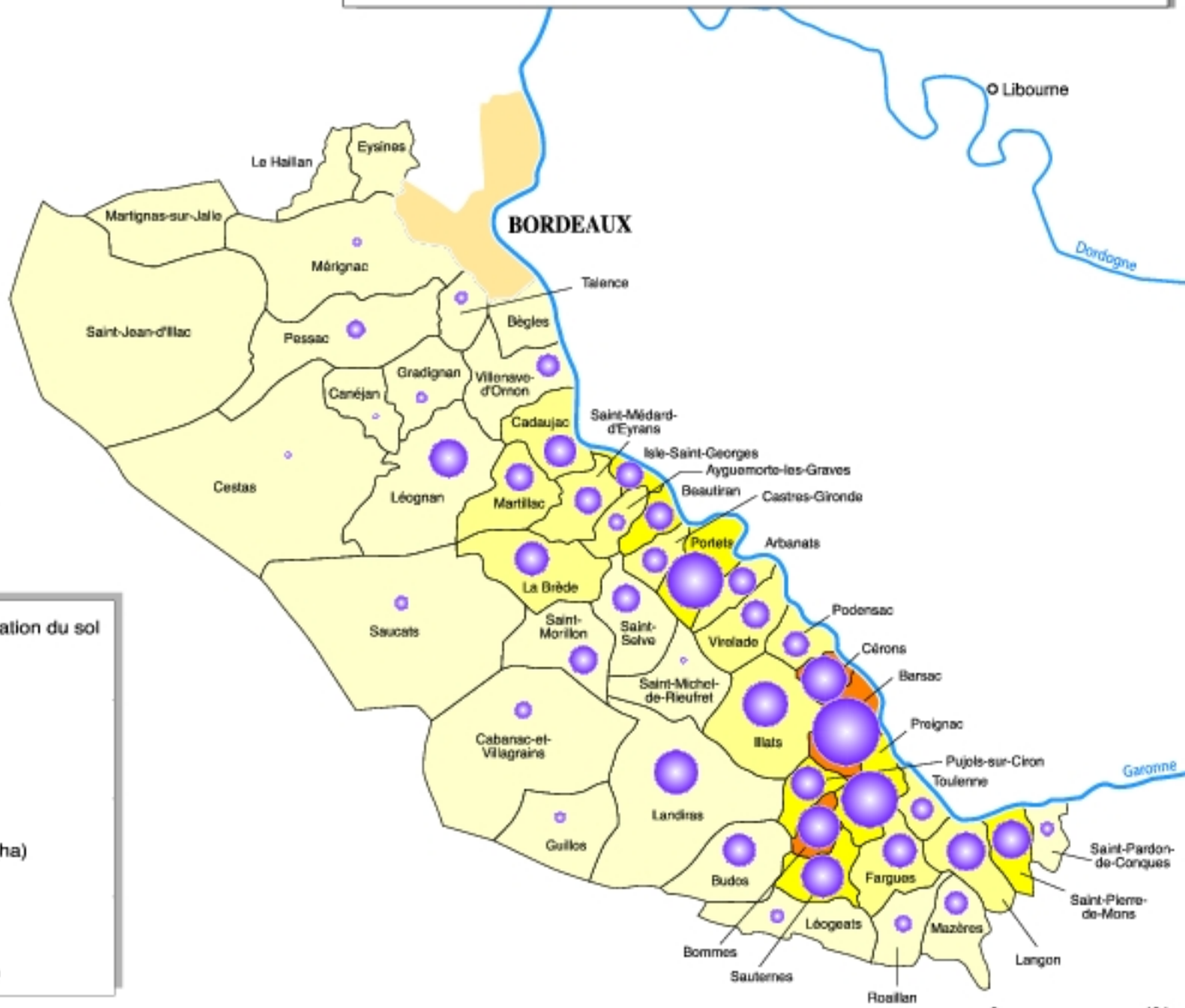
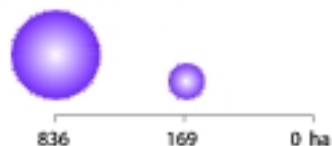
Dordogne

RÉGION DES GRAVES

Part de la vigne dans l'occupation du sol



Surfaces cultivées en vigne (ha)



Source : RGA 1955

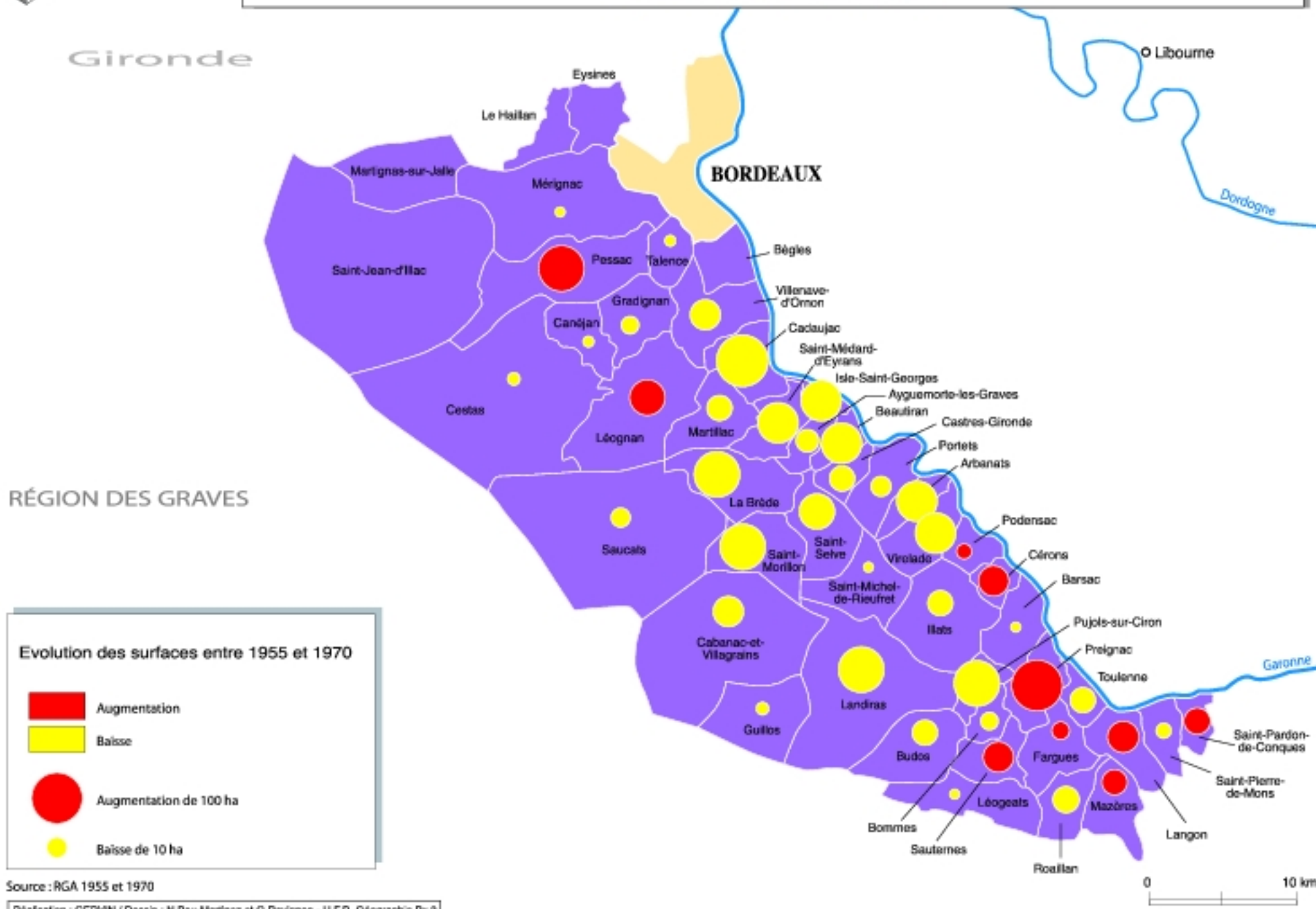
Réalisation : CERVIN / Dessin : N.Pau-Martinez et G.Ravignon - U.F.R. Géographie Bx 3

0 10 km

# L'évolution des surfaces en vignes dans la région des Graves entre 1955 et 1970



Gironde






# La vigne dans la région des Graves en 1970



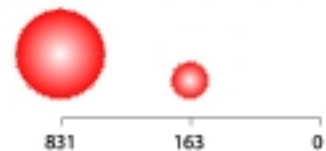
Gironde



La part de la vigne dans l'espace



Surfaces cultivées en vignes



Source : RGA 1970

Réalisation : CERVIN / Dessin : N.Pau-Martinez et G.Ravignon - U.F.R. Géographie Bx 3

0 10 km

# La taille moyenne des exploitations en 1970

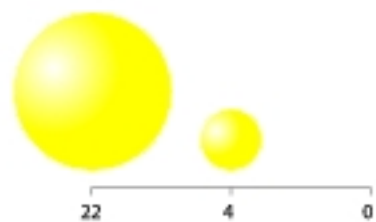


Gironde

RÉGION DES GRAVES



La taille moyenne des exploitations (ha)



Source : RGA 1970

Réalisation : CERVIN / Dessin : N. Pau-Martinez et G. Ravignon - U.F.R. Géographie Bx 3

0 10 km

# Les déclarants " graves " en 1977

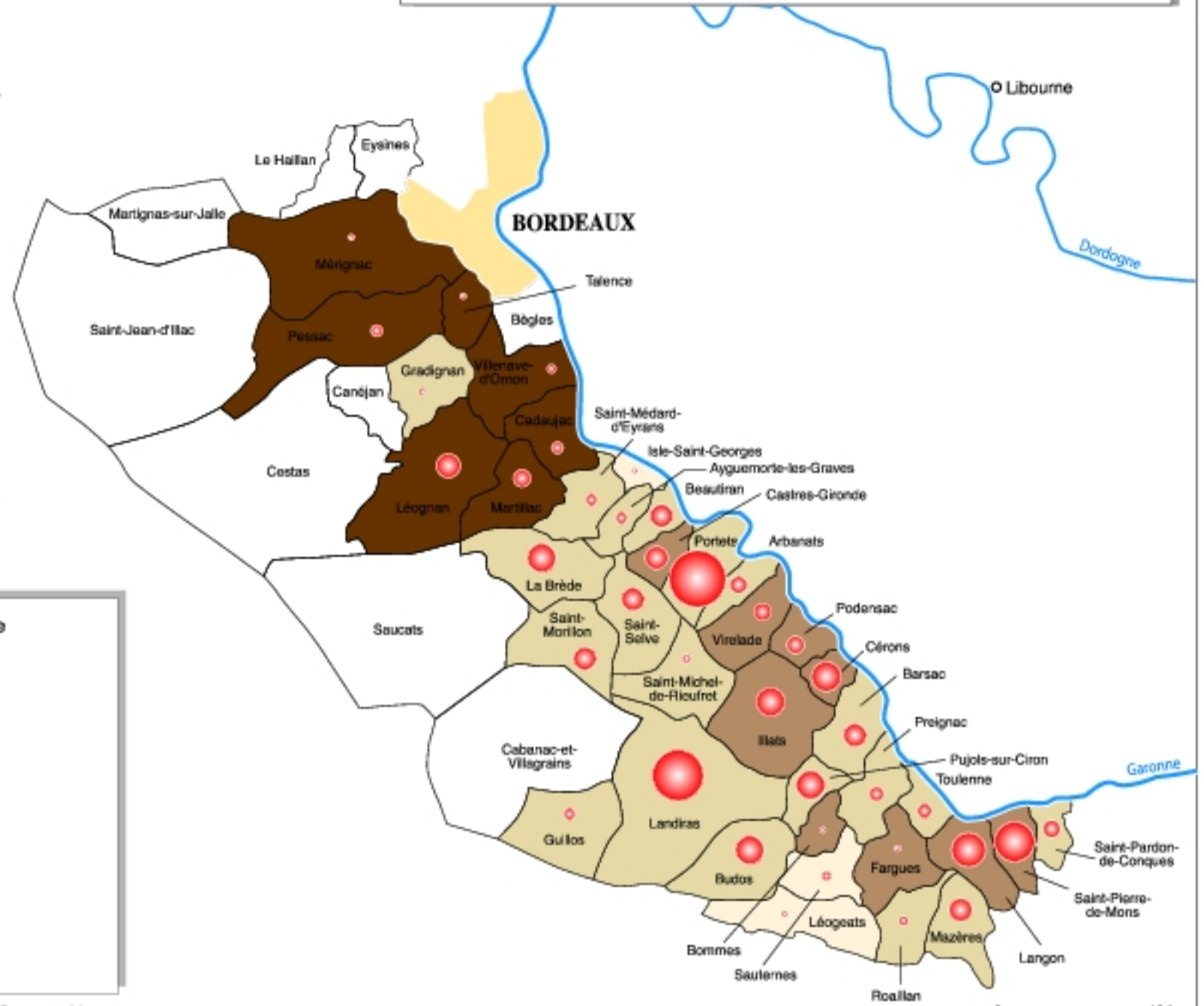


Gironde

Libourne

BORDEAUX

RÉGION DES GRAVES



Source : Archives du Syndicat des Graves et Graves supérieures

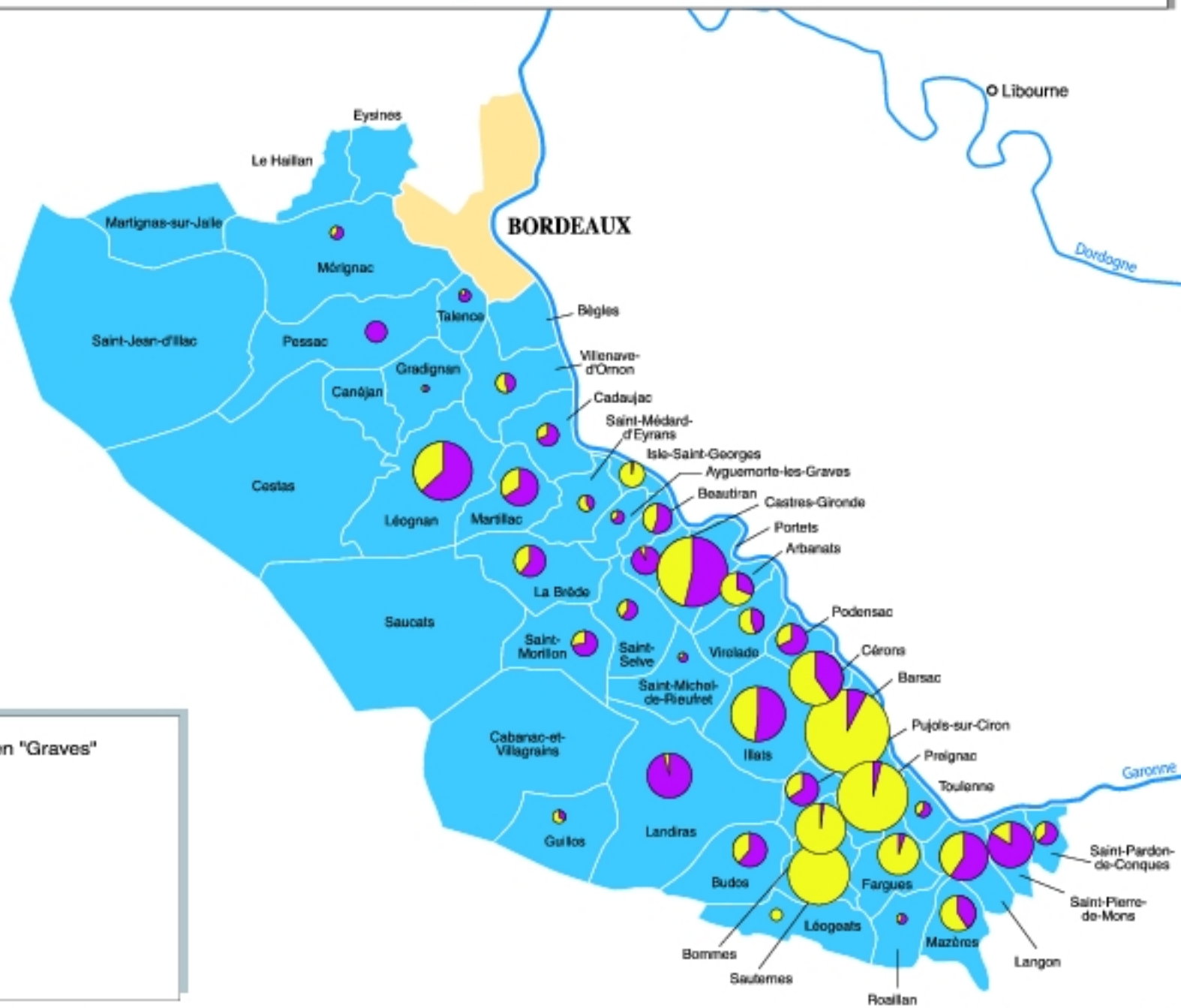
Réalisation : CERVIN / Dessin : N.Pau-Martinez et G.Ravignon - U.F.R. Géographie Bx 3

0 10 km

# Les surfaces déclarées en "graves" dans celles en vignes en 1977



Gironde



Source : Archives du Syndicat des Graves et Graves supérieures

Réalisation : CERVIN / Dessin : N.Pau-Martinez et G.Ravignon - U.F.R. Géographie Bx 3

0 10 km



# Les surfaces déclarées en " graves " en 1977



Gironde

Libourne

BORDEAUX

Dordogne

RÉGION DES GRAVES

Les surfaces déclarées en Graves en 1977 (ha)



Source : Archives du Syndicat des Graves et Graves supérieures

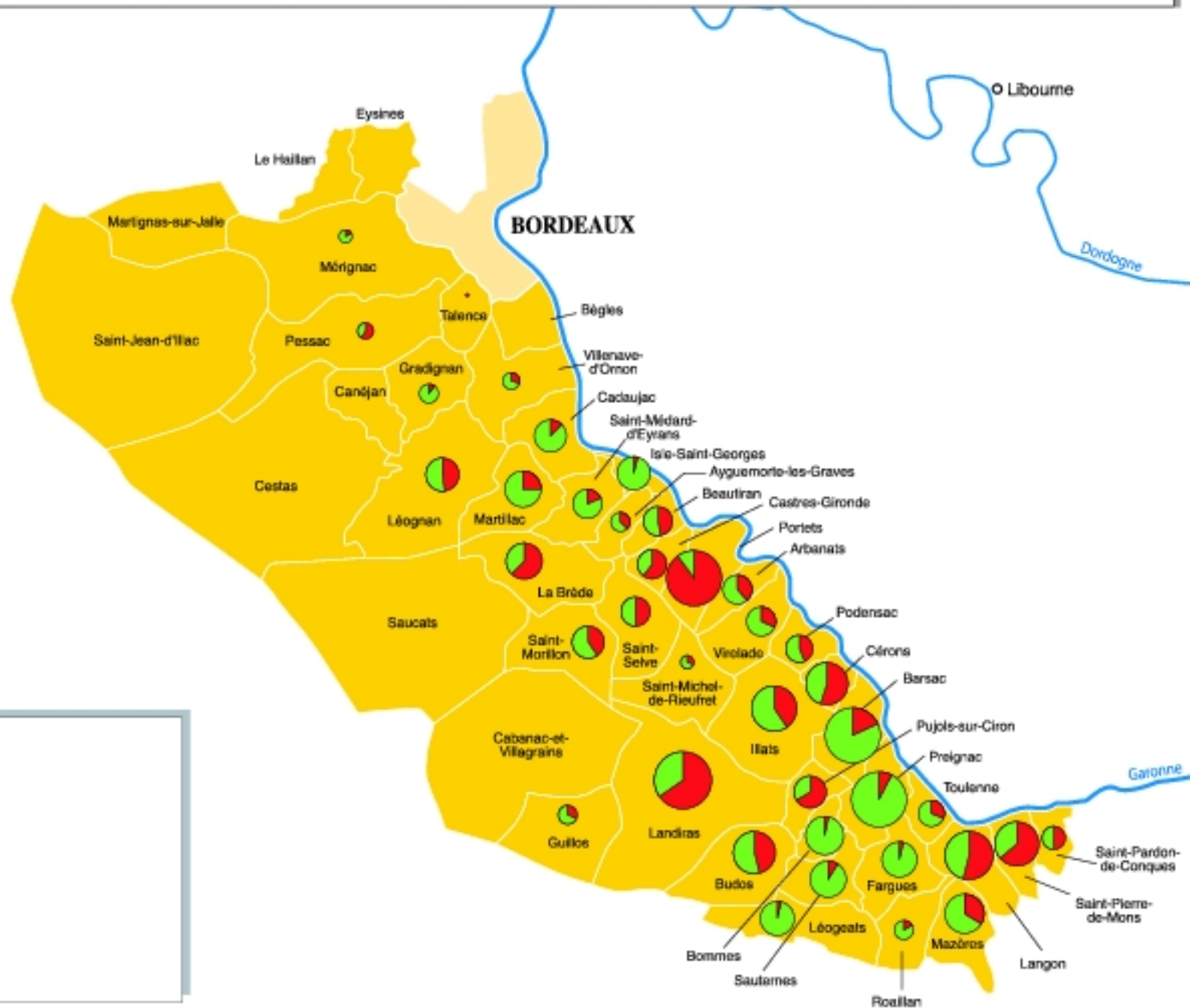
Réalisation : CERVIN / Dessin : N.Pau-Martinez et G.Ravignon - U.F.R. Géographie Bx 3



# Les déclarants "graves" dans le total des viticulteurs (1977-1979)



Gironde



Source : Archives du Syndicat des Graves et Graves supérieures et RGA 79

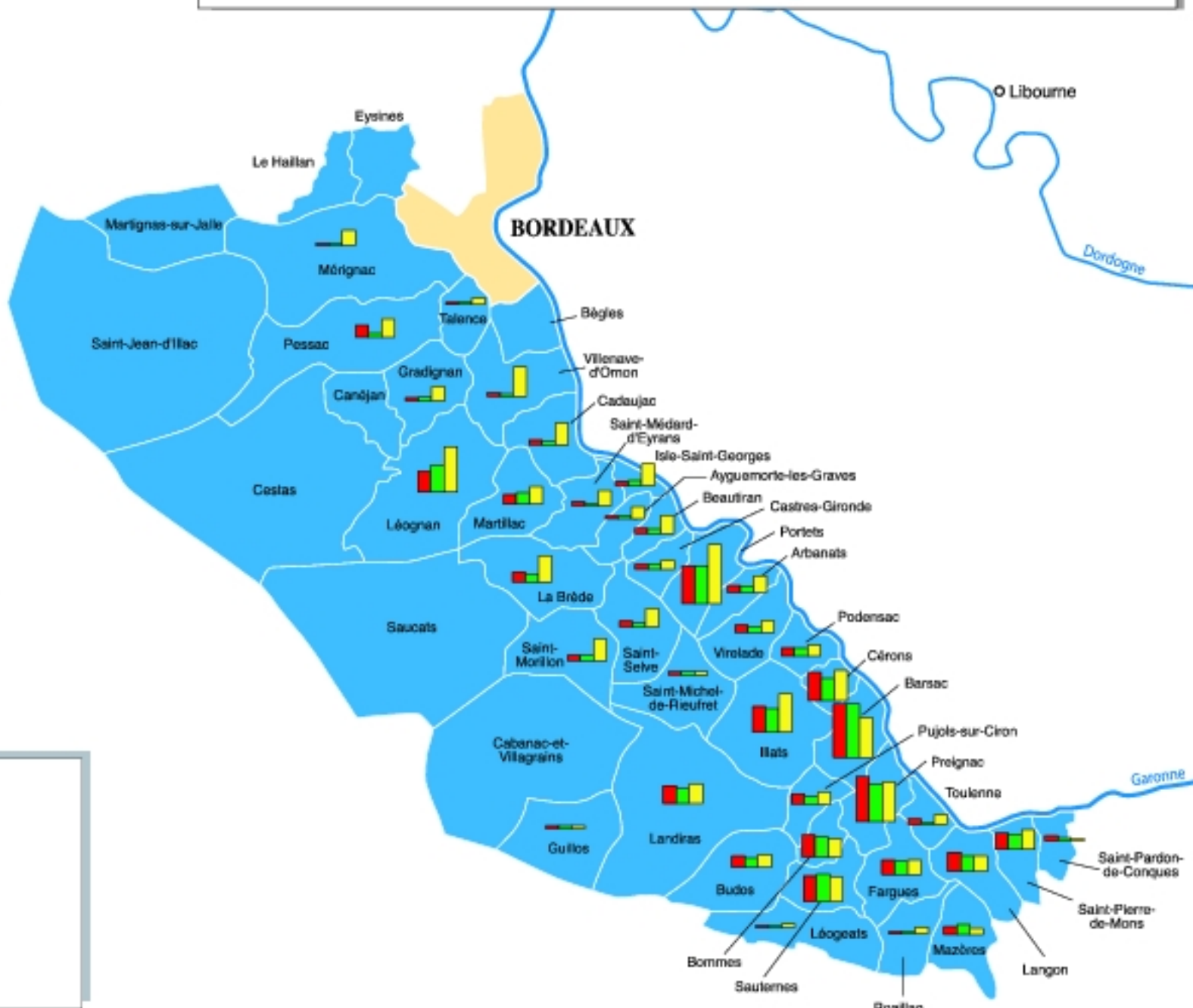
Réalisation : CERWIN / Dessin : N. Pau-Martinez et G. Ravignon - U.F.R. Géographie Bx 3

# L'évolution des surfaces en vignes de 1970 à 1988



Gironde

RÉGION DES GRAVES



Les surfaces en vignes



Source : RGA 70, 79 et 88

# Evolution du nombre des exploitations viticoles entre 1970 et 1988



Gironde

BORDEAUX

Libourne

Dordogne

RÉGION DES GRAVES

Garonne

Les surfaces en vignes

- RGA 70
- RGA 79
- RGA 88



Source : RGA 70, 79 et 88

Réalisation : CERWIN / Dessin : N.Pau-Martinez et G.Ravignon - U.F.R. Géographie Bx 3





# La vigne dans la région des Graves en 1997



Gironde

Libourne

BORDEAUX

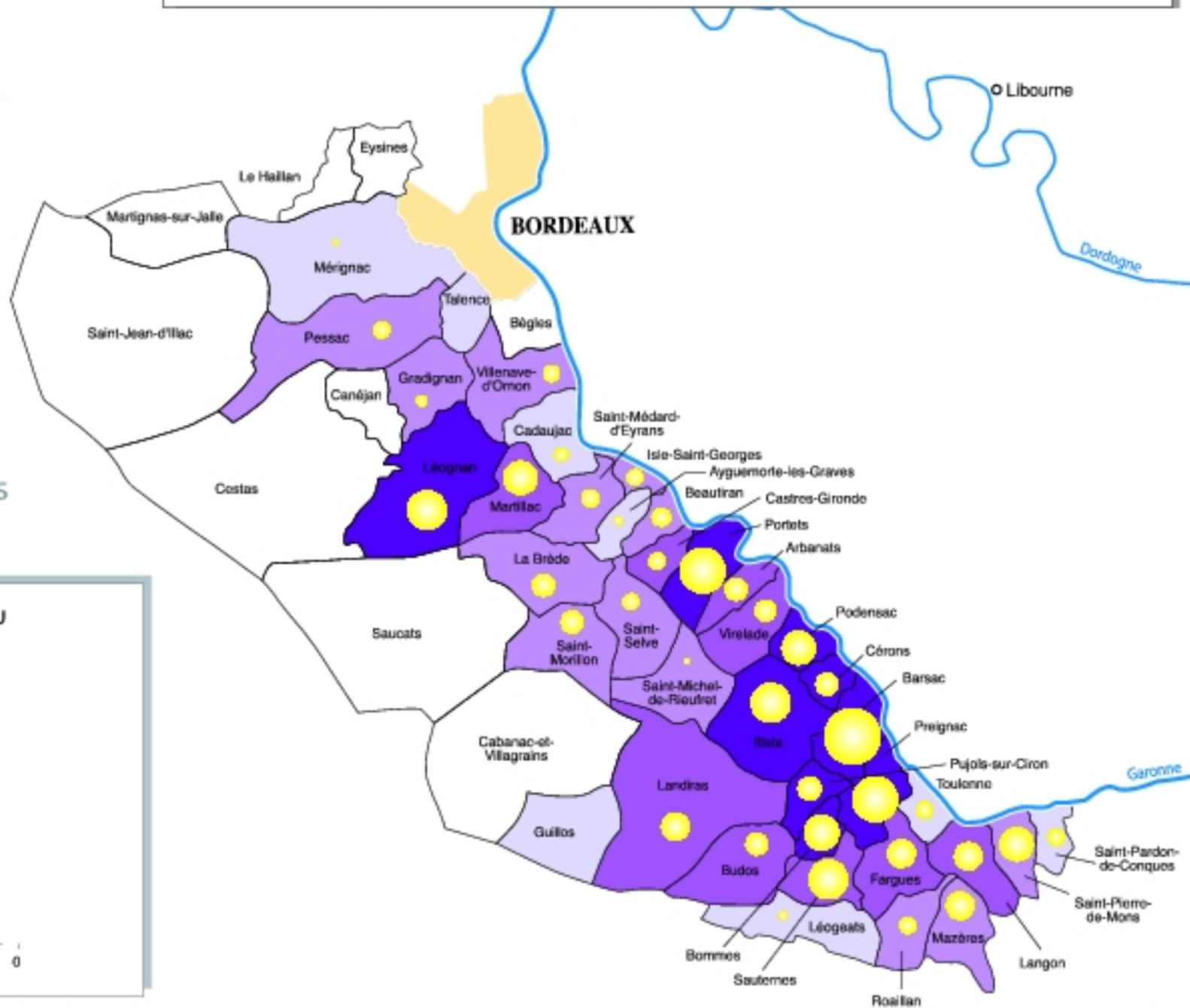
Dordogne

RÉGION DES GRAVES

Part de la vigne dans la SAU



Surface en vignes (ha)



Source : Mutualité sociale agricole de la Gironde, 1997

Réalisation : CERVIN / Dessin : N.Pau-Martinez et G.Ravignon - U.F.R. Géographie Bx 3



# Les surfaces viticoles déclarées en 1998



Gironde



RÉGION DES GRAVES

**Les surfaces déclarées (ha)**

- Graves rouges
- Graves blancs
- Bordeaux blancs
- Bordeaux rouges

Source : DGI de la Gironde, déclarations de récoltes, 1998

Réalisation : CERWIN / Dessin : N. Pau-Martinot et G. Ravignon - U.F.R. Géographie Bx 3



# Les déclarants "graves" en 2000



Gironde

Libourne



RÉGION DES GRAVES



Source : Archives du Syndicat des Graves et Graves supérieures

Réalisation : CERVIN / Dessin : N.Pau-Martinez et G.Ravignon - U.F.R. Géographie Bx 3

0 10 km