

# Circuit touristique des croix – Saint-Bauzille-de-Putois

## Terminologie :

### ❖ Croix de chemins

Les carrefours ont toujours fait l'objet d'une attention particulière. Il y a, en effet, un symbolisme de la croisée des chemins, et souvent les carrefours provoquent ce que l'on nomme chez nous une "peur". La croix fait donc office ici de talisman. Il ne faut pas négliger pour autant un rôle plus prosaïque d'indicateur : quand le croisement est sous la neige, la croix continue d'indiquer sa position.

A Saint-Bauzille, la Croix de l'Agantic et la Croix de l'Auberge en sont des exemples.

Enfin, un certain nombre de croix de chemin sont aussi des croix sur la voie des morts. De la maison du défunt à l'église paroissiale, le convoi funéraire s'arrêtait à toutes les croix et l'on récitait quelques prières appropriées.

### ❖ Croix des Rogations et de processions

Certaines croix de chemins servaient aussi aux processions, et notamment aux **Rogations**, fête aujourd'hui bien oubliée mais essentielle en milieu rural.

Les Rogations constituaient une fête liturgique s'échelonnant sur trois jours, du lundi au mercredi précédant l'Ascension. Ces Rogations, ou litanies mineures, furent instituées en 469 par Saint Mamert, évêque de Vienne en Dauphiné, à la suite d'une série de calamités naturelles. Il s'agirait d'une christianisation de rites gallo-romains pour la fertilité des terres.

Curé en tête, la procession des paroissiens traversait le terroir de part en part, s'arrêtant aux croix pour bénir les prés et les champs. A Saint-Bauzille, la Croix de Marat, la Croix de l'Auberge et la Croix de la Crouzette restent dans les mémoires de ceux qui ont participé aux Rogations.

A partir du XVIII<sup>e</sup> siècle surtout, les **Missions** se multiplient dans les paroisses. Pour fêter dignement la clôture de la Mission, on érige une croix dans un grand concours de foule. Presque toujours datées des XVIII<sup>e</sup> et XIX<sup>e</sup> siècles, elles sont caractérisées, outre la date, par un socle important et sont généralement en fonte ou en fer forgé.

A Saint-Bauzille, la croix de la Placé du Christ, érigée en 1878 sur l'angle nord de l'ancien cimetière, rappelle la mission prêchée par le Père Vigourel et est déplacée en octobre 1896 à l'endroit où elle est actuellement. Après cette date, la place publique prendra le nom de « Place du Christ ».

### ❖ Croix de limites

La croix, comme le menhir avant elle, peut servir de borne. Entrée et sortie des villages sont normalement pourvues d'une croix, mais toutes les limites, religieuses ou profanes, pouvaient être ainsi matérialisées.

### ❖ Croix des villages et des cimetières

Nous savons que les cimetières se trouvaient tous, originellement, à proximité immédiate de l'église. La croix qui trônait au centre du champ des morts a pu faire le même voyage, ou bien est restée sur place pour devenir une « croix de l'Eglise ».

A Saint-Bauzille, la croix sur le plan de l'église marque l'emplacement du premier cimetière qui entourait l'église et a été déplacée (avant 1567) sur l'actuelle place du Christ. C'est en 1876 que le cimetière a été déplacé à son emplacement actuel.

### ❖ Croix des ponts, des sommets, des sources et des fontaines

Chaque point important du paysage fait l'objet d'une christianisation. Presque tous les sommets ont conservé une croix (Sur la commune d'Agonès la croix de St Mécisse). Le rôle de christianisation, de signal ou de rappel est ici évident.

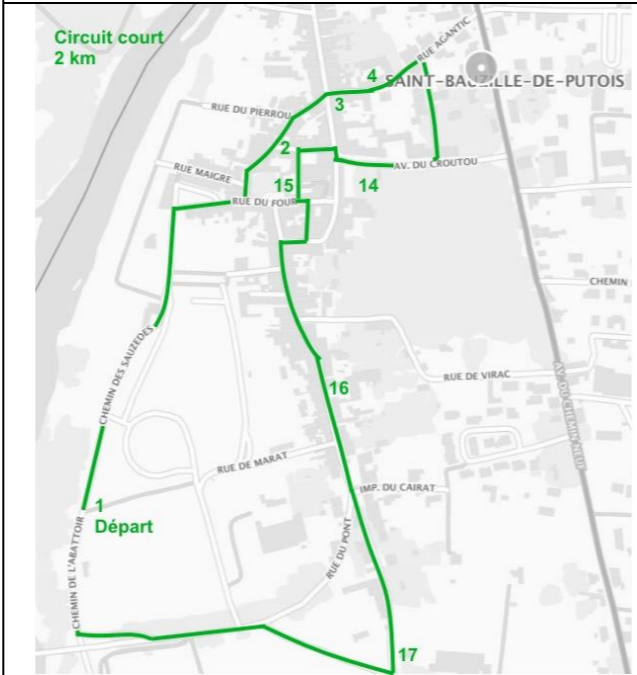
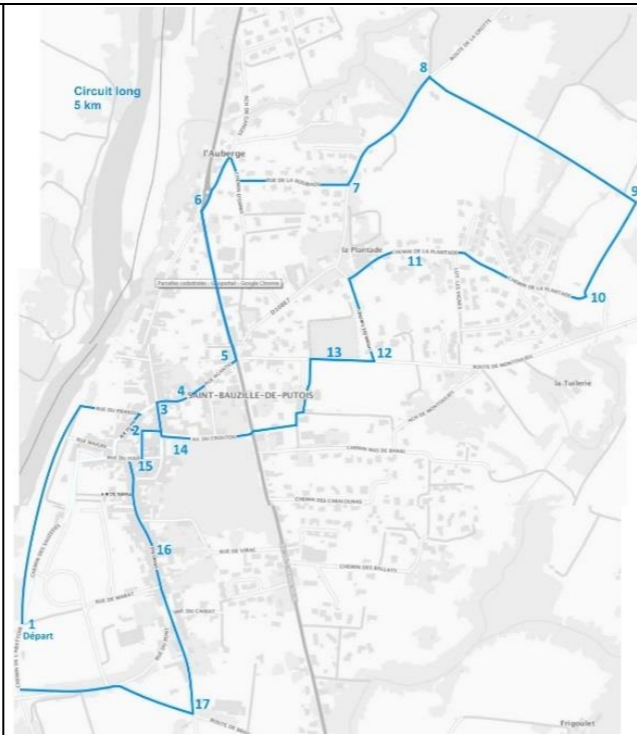
Enfin, les sources et les fontaines ont également reçu la marque du christianisme. D'abord parce que l'eau a toujours été sacrée, ensuite pour combattre (et en fait récupérer) les cultes antérieurs.

### ❖ Croix mémoriales

Pour terminer ce panorama, rappelons qu'un grand nombre de croix servent de témoins. C'est ainsi que le lieu d'une mort brutale, ou au contraire d'un coup de chance, font l'objet d'une érection de croix. Dans le même registre citons les croix de peste, qui rappellent (et conjurent) une épidémie, ou les croix de pèlerinage, qui le plus souvent ne marquent pas une étape sur un trajet, mais rappellent le pèlerinage du donateur. Certaines "croix des batailles" se souviennent seules, et confusément, d'un conflit.

### ❖ Croix privées

Elles portent le nom de leur propriétaire ou de la personne qui les a faites édifier. A Saint-Bauzille, la Croix de Combet figure sur les plans du XVIII<sup>e</sup>. L'inscription rappelle qu'elle a été replacée en 1804, après avoir été cachée pendant la Terreur. On les trouve également dans les mas.



## Parcours du circuit long : 5 km

### Se garer sur le parking du pont suspendu :

N'oubliez pas, en commençant votre périple, d'avoir un regard sur la Croix de Saint Mécisse, qui, bien qu'elle soit sur Agonès, est parfaitement visible du village, dans l'axe de la Grand-Rue. Elle fait partie intégrante de l'histoire du village qu'elle domine de toute sa hauteur...

Départ du bout de la rue de Marat (**croix N°01**), prendre la direction du village par les berges de l'Hérault. Remonter la rue du Pierrou jusqu'à la rue du Pin.

Descendre celle-ci (**croix N°02**) et prendre à gauche la rue de l'Eglise. Au bout de la rue, tourner à gauche sur la Grand-rue pour arriver dans la rue de l'Agantic (**croix N°03 et 04**).

En haut de la rue de l'Agantic, tourner sur votre gauche sur l'avenue du Chemin-Neuf (**croix N°05**) juste avant le Tabac-Pressé.

Continuer sur l'avenue du Chemin-Neuf jusqu'au rond-point de l'Auberge (**croix N°06**).

Traverser pour récupérer l'ancien chemin de Ganges, au croisement tourner sur votre droite chemin d'Emma et ensuite sur votre gauche rue de La Roubiade.

Au bout de cette rue (**croix N°07**) monter les escaliers et tourner sur votre gauche route de la Grotte.

Au croisement de la Croix Verte (**croix N°08**) prendre sur votre droite le chemin de Pouzols (**croix N°09**).

Tourner sur votre droite chemin de la Plantade (**croix N°10**), au croisement continuer sur votre droite toujours sur le chemin de la Plantade (**croix N°11**).

Après le Mas de La Plantade, tourner sur votre gauche chemin des Tuileries, qui surplombe le Cimetière. Descendre les escaliers (**croix N°12**) et tourner sur votre droite route de Montoulieu.

L'entrée du cimetière est sur cette route un peu plus bas (**croix N°13**).

En face, traverser le parking de l'école du Thaurac, longer le côté droit de l'école pour récupérer le chemin des écoles. Prendre sur votre droite la petite traverse en pierres pour rejoindre l'avenue du Chemin-Neuf.

Traverser cette avenue pour récupérer la rue du Croutou. En bas de cette rue sur votre gauche vous trouverez la Place du Christ (**croix N°14**).

Quand vous faites face au café de l'Union, sur votre droite, prendre la petite rue de l'Eglise pour arriver sur la Place de l'Eglise (**croix N°15**).

Après la Place, tourner sur votre droite rue du Four et sur votre gauche impasse Martial. Continuer tout droit sur la Grand-rue (**croix N°16**). Au bout de la Grand-rue au croisement avec la route de Brissac vous trouverez la (**croix N°17**).

Récupérer la route de Brissac pour rejoindre votre point de départ et ainsi fermer la boucle du circuit touristique des croix.

## Parcours du circuit court : 2 km

### Se garer sur le parking du pont suspendu :

N'oubliez pas, en commençant votre périple, d'avoir un regard sur la Croix de Saint Mécisse, qui, bien qu'elle soit sur Agonès, est parfaitement visible du village, dans l'axe de la Grand-Rue. Elle fait partie intégrante de l'histoire du village qu'elle domine de toute sa hauteur...

Départ du bout de la rue de Marat (**croix N°01**), prendre la direction du village par la rue de l'Abattoir. Traversez la Place du Pré et prendre la rue du Four.

Tourner sur votre gauche rue du Pin (**croix N°02**). Au bout de la rue, traverser la Grand-rue pour arriver dans la rue de l'Agantic (**croix N°03 et 04**).

Prendre la rue Neuve sur votre droite pour rejoindre la rue du Croutou.









En bas de cette rue sur votre gauche vous trouverez la Place du Christ (**croix N°14**).

Quand vous faites face au café de l'Union, sur votre droite, prendre la petite rue de l'Eglise pour arriver sur la Place de l'Eglise (**croix N°15**).

Après la Place, tourner sur votre gauche rue du Four et sur votre droite rue d'Albert. Au bout tourner à droite pour descendre la Grand-rue (**croix N°16**).

Au bout de la Grand-rue au croisement avec la route de Brissac vous trouverez la (**croix N°17**).

Récupérer la route de Brissac pour rejoindre votre point de départ et ainsi fermer la boucle du circuit touristique des croix.

1	2	3	4	5	6	7	8	9	10	11	12	13	14	15	16	17
<b>Croix de Marat</b>	<b>Sans nom</b>	<b>Croix de l'Agantic</b>	<b>Croix Maison Bonnet</b>	<b>Croix de Cancel</b>	<b>Croix de L'Auberge</b>	<b>Croix Mas de la Plantade</b>	<b>Croix Verte</b>	<b>Croix de Pouzols</b>	<b>Croix de la Crouzette ou Croix d'Anna</b>	<b>Croix de la Plantade</b>	<b>Croix des Tuileries</b>	<b>Croix du Cimetière</b>	<b>Croix de la Mission</b>	<b>Sans nom</b>	<b>Croix de Combet</b>	<b>Croix de la Grand rue</b>
																
Fond de la rue de Marat	Rue du pin	Rue de l'Agantic	Rue de l'Agantic	Avenue du Chemin Neuf	Rond-point de L'Auberge	Route de la grotte	Route de la Grotte	Draille de la croix verte	Chemin de la Plantade	Chemin de la Plantade	Chemin des Tuileries	Route de Montoulieu	Place du Christ	Place de L'Eglise	Grand-Rue	Grand-rue



Vous retrouverez toutes ces informations en flashant sur le code 2D ci-contre :

