

Vallée

du Mouzon

Abrupt des falaises,
douceur des méandres



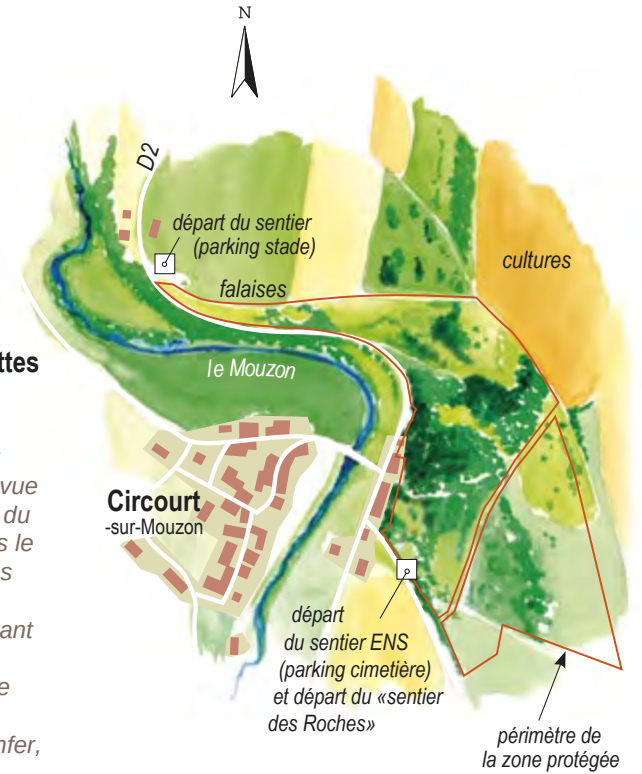
- Circourt-sur-Mouzon
Pelouse calcaire
de la Côte de l'Est - p 38



PM




IG



Balade de roches en grottes

Le sentier d'interprétation du site protégé recoupe l'itinéraire balisé du Circuit des Roches, qui offre une vue imprenable sur les vallées du Mouzon et de l'Anger. Vers le nord, le Sentier des Grottes propose la découverte de formations calcaires intégrant le réseau Natura 2000. Se mêlent ici, histoire, légende et intérêt naturaliste, à l'image de la Grotte de l'Enfer, située dans une érablaie à l'atmosphère mystérieuse.



Au sud de Neufchâteau, dans un méandre du Mouzon, une succession de falaises calcaires attire le regard. C'est une histoire géologique de 170 millions d'années qui apparaît ici.

Creusée par la rivière, la vallée du Mouzon dessine de nombreux méandres dont les courbes douces contrastent avec la rudesse des affleurements rocheux. à Circourt-sur-Mouzon, le plateau calcaire est accessible par un sentier balisé et permet de découvrir un paysage superbe, mais également un site naturel protégé d'intérêt européen : la pelouse sèche de la Côte de l'Est.



YG

Le village de Circourt-sur-Mouzon dévoile ses origines historiques grâce à la construction latine de son nom, *Ciricis curtis* qui signifie « le domaine de Ciricus ». Cette présence humaine lointaine est à rapprocher du maintien des pelouses sèches.



1

Milieu secondaire et précieux héritage

Déboisés, pâturés, fauchés par nos lointains ancêtres, certains plateaux calcaires ont pu conserver des zones dégagées. Lorsque le sol le permettait, un habitat de type pelouse sèche s'est maintenu. Ce **biotope***, parce qu'il est consécutif à l'action humaine, est qualifié de **milieu secondaire** par les scientifiques ; ce terme n'est en rien un jugement de valeur !

Le mémoire collective du village a conservé le souvenir de coteaux pâturés et de larges espaces dégagés, où les habitants aimaient venir profiter du panorama. Des photos aériennes datées de 1956 montrent le site entièrement ouvert. C'est l'abandon du pâturage et des prairies de fauche qui engendra le reboisement.



3



4

Tournée vers le sud Le Pin noir, un envahisseur récent

Parmi les pelouses sèches du pays de Neufchâteau, la Côte de l'Est est une de celles dont l'aspect méridional est le plus évident. L'orientation nord-sud de la vallée du Mouzon forme un corridor idéal dans la trame écologique. Cette idée d'ouverture vers le sud se retrouve également dans le patrimoine bâti. Ainsi les historiens parlent d'influence bourguignonne pour décrire le portail de l'église St Michel.

Le Pin noir, un envahisseur récent Le passage de la tempête Lothar a marqué les esprits et meurtri le territoire.

Au milieu du XX^e siècle, le Pin noir d'Autriche fut implanté sur quelques parcelles du plateau. L'expansion de cette essence, choisie pour sa croissance rapide, est à l'origine de la disparition d'une bonne moitié de la pelouse calcaire.

Cependant, l'impact des vents sur la pinède de la Côte de l'Est est à considérer de façon positive, puisque le résultat en est la réouverture d'une partie du plateau.

Depuis, les actions d'abattage et de nettoyage ont permis de restaurer 15% de surface supplémentaire en pelouse.

- 1 Lézard des murailles
- 2 Les falaises vues du site
- 3 Euphorbe petit-cyprès en bordure de plateau
- 4 Genévriers communs
- 5 Mélisque ciliée. Cette plante vivace forme des touffes parfois spectaculaires



5



5

41

En contrebas, les prairies apparaissent comme vues d'avion ...

2



YG

La Côte de l'Est offre une variété d'habitats naturels qui en fait sa grande particularité.

Roche nue, pelouses, haies et boisements abritent leurs cortèges respectifs d'espèces rares.




Reptiles et amphibiens

Le site est particulièrement accueillant pour ce groupe. Les pierriers, les tas de bois et les broussailles sont favorables au **Lézard des murailles**, à la **Coronelle lisse**, à la **Vipère aspic** et à la remarquable **Couleuvre verte et jaune**.

Le **Crapaud commun** et l'**Alyte accoucheur** sont présents malgré le manque de zones humides permanentes.

Rappelons qu'en France, **tous les reptiles et les amphibiens** bénéficient de mesures de protection.

Les anfractuosités de la roche abritent de nombreux invertébrés mais aussi quelques chauves-souris comme la **Sérotine commune** et le **Petit Rhinolophe**, qu'il convient de ne pas déranger. En été, l'église du village héberge une colonie de Petit Rhinolophe.



- 1 Petit Rhinolophe
- 2 Crapaud (ou Alyte) accoucheur
- 3 La discrète Couleuvre verte et jaune
- 4 Pie Grièche écorcheur (couple)
- 5 Globulaires
- 6 Le Cytise pédonculé dégage un parfum agréable
- 7 Ophrys araignée
- 8 Orchis militaire
- 9 Orchis pyramidal
- J Mélitée orangée



Flore des dalles calcaires

Les végétaux rencontrés sur la Côte de l'Est sont nombreux et diversifiés, mais les plus originaux se rencontrent sur les affleurements calcaires. La **Fausse capillaire**, une petite fougère, résiste bien à la sécheresse, de même que la **Mélique ciliée**, graminée souvent associée aux Orpins.


la **Laïche de Haller** et le **Cytise pédonculé** (ou Cytise rampant) complètent la liste des espèces phares. Ces 4 végétaux ont un statut de protection régionale.

Le cortège des orchidées

L'inventaire des orchidées est très complet puisque 13 espèces sont régulièrement rencontrées. Parmi le genre **Ophrys**, remarquons les **Ophrys abeille**, **O. araignée**, **O. bourdon**. Le genre **Orchis** comprend l'**Orchis militaire** dont le nom est lié à la forme des pétales latéraux, semblables à un casque.



Fragilité et protection du



Les actions de gestion pratiquées sur la Côte de l'Est sont indispensables au maintien des habitats remarquables. Il est essentiel de lutter contre l'expansion du Pin noir et de préserver la qualité des zones de pelouses. Le pâturageovin, complété par le passage de quelques chèvres, est une pratique efficace.