

ETAPE DU JOUR CYCLO TOUR ALSACE

Dénivelé : 4063 m

Samedi 24 juillet 2021

KAYSERSBERG - STATION DU LAC BLANC - 153 KM

Km	0,0		Km	152,6	DÉPART Hall des Sports et Loisirs - Kaysersberg		260 m
ENTRÉE SUR LE CIRCUIT "TOUR ALSACE 2021"							
Km	0,2		Km	152,4	Au rond-point, direction Lapoutroie	D415	
Km	0,4		Km	152,2	Au feu tricolore, tout droit	D415	
Km	1,1		Km	151,5	Au feu tricolore, tout droit	D415	
Km	1,4		Km	151,2	Sortie Kaysersberg	D415	
Km	3,2		Km	149,4	À droite, direction Fréland-Aubure	D11 / III	
Km	4,9		Km	147,7	Tout droit, direction Fréland-Aubure	D11 / III	
SORTIE DU CIRCUIT "TOUR ALSACE 2021"							
Km	5,4		Km	147,2	FRÉLAND	D11 / III	
Km	5,4		Km	147,2	Tout droit, rester sur la route principale "Grand Rue"	D11 / III	
Km	7,2		Km	145,4	À droite, direction Aubure	D11 / III	
Km	7,3		Km	145,3	Sortie Fréland		
Km	7,3		Km	145,3	Tout droit, direction Col du Fréland		
Km	12,8		Km	139,8	Col du Fréland	D11 / III	835 m
Km	13,1		Km	139,5	AUBURE		
ENTRÉE SUR LE CIRCUIT "TOUR ALSACE 2021"							
Km	13,5		Km	139,1	Rond-point, à gauche, direction Ste-Marie-aux-Mines	D11/III	
Km	14,5		Km	138,1	Sortie Aubure		
Km	19,7		Km	132,9	Au cédez-le-passage, à gauche, direction Ste-Marie-aux-Mines	D416	
Km	19,7		Km	132,9	Col du Haut de Ribeauvillé		745 m
Km	19,7		Km	132,9	Tout droit, direction Sainte Marie-aux-Mines	D416	
Km	25,5		Km	127,1	Ravitaillement	D416	420 m
Km	25,5		Km	127,1	SAINTE-MARIE-AUX-MINES	D416	420 m
Km	26,7		Km	125,9	Rond-point, 3ème à gauche, direction Centre Ville		360 m
Km	26,7		Km	125,9	Rue Jean Jaures		
Km	27,5		Km	125,1	Au rond-point, à droite, toutes directions	D416	
Km	27,6		Km	125,0	Direction le Bonhomme	D459	
Km	27,7		Km	124,9	Rue Wilson		
Km	28,2		Km	124,4	Passage devant la Mairie de Ste-Marie-Aux-Mines		376 m
Km	28,6		Km	124,0	Au feu tricolore à gauche, direction le Bonhomme		
Km	28,6		Km	124,0	Au rond-point, tout droit		400 m
Km	29,5		Km	123,1	Au rond-point tout droit, route du Stade		420 m
Km	31,0		Km	121,6	Sortie de Sainte-Marie-aux-Mines	D48	440 m
Km	33,4		Km	119,2	TELLURE	D48	540 m
Km	33,9		Km	118,7	Sortie Tellure	D48	560 m
Km	39,6		Km	113,0	Col des Bagenelles	D48	905 m
Km	39,7		Km	112,9	À droite, direction Col du Bonhomme	D148	
Km	41,5		Km	111,1	À gauche, Col du Pré de Ravés	D 148	1005 m
Km	46,8		Km	105,8	Col du Bonhomme, au cédez-le-passage, tout droit	D148	950m
Km	50,5		Km	102,1	Col du Louschbach	D148	978 m
Km	52,9		Km	99,7	Ravitaillement		1140 m
Km	52,9		Km	99,7	Col du Calvaire		1140 m
Km	53,3		Km	99,3	Direction Orbey	D48II	1140 m
Km	56,1		Km	96,5	Tout droit	D48II	980 m
Km	59,5		Km	93,1	Direction Le Linge	D48IV	760 m
Km	60,7		Km	91,9	À droite, direction Munster	D48	780 m
Km	63,8		Km	88,8	Col du Wettstein		880 m

Km	63,9		Km	88,7	À gauche, direction Hohrodberg	D11/6	885 m
Km	66,4		Km	86,2	Collet du Linge		880 m
Km	67,1		Km	85,5	À droite, direction Munster	D5BIS I	980m
Km	69,7		Km	82,9	HOHRODBERG		
Km	71,7		Km	80,9	Sortie Hohrodberg		
Km	74,5		Km	78,1	HOHROD		
Km	76,0		Km	76,6	À gauche, direction Munster	D417	415m
Km	76,4		Km	76,2	MUNSTER		
Km	77,2		Km	75,4	À droite, direction Metzeral	D10	
Km	77,5		Km	75,1	Au rond-point, tout droit		400 m
Km	78,2		Km	74,4	Sortie Munster		
Km	78,3		Km	74,3	LUTTENBACH		
Km	79,3		Km	73,3	Sortie Luttenbach		
Km	79,8		Km	72,8	BREITENBACH		
Km	80,6		Km	72,0	Sortie Breitenbach		
Km	80,6		Km	72,0	MUHLBACH-SUR-MUNSTER		
Km	81,4		Km	71,2	Tout droit, direction Metzeral, route des Crêtes		
Km	81,9		Km	70,7	Sortie Muhlbach-sur-Munster	D10	
Km	82,7		Km	69,9	METZERAL	D10	520 m
Km	83,8		Km	68,8	Sortie Metzeral		
Km	84,6		Km	68,0	SONDERNACH	D10	560 m
Km	84,9		Km	67,7	Devant la Mairie, tout droit, direction route des Crêtes		
Km	86,0		Km	66,6	Sortie Sondernach	D10	
Km	86,1		Km	66,5	À gauche, direction Petit Ballon		595 m
Km	86,9		Km	65,7	À gauche, route du Petit Ballon		
Km	95,9		Km	56,7	Ravitaillement		1165 m
Km	95,9		Km	56,7	Col du Petit Ballon		1165 m
Km	97,9		Km	54,7	À gauche		
Km	99,3		Km	53,3	Direction Wassebourg		
Km	103,0		Km	49,6	WASSERBOURG		590 m
Km	104,5		Km	48,1	Sortie Wasserbourg		
Km	108,0		Km	44,6	Direction Wihr-au-Val		
Km	108,8		Km	43,8	SOULTZBACH-LES-BAINS	D43	340 m
Km	109,9		Km	42,7	Sortie Soultzbach		
Km	110,0		Km	42,6	Passage à niveau automatique		
Km	110,1		Km	42,5	À droite, direction Colmar	D417	
Km	110,2		Km	42,4	À gauche, direction Wihr-au-Val	D43	
Km	110,3		Km	42,3	WIHR-AU-VAL	D43	
Km	110,9		Km	41,7	À droite, direction Turckheim		
Km	111,4		Km	41,2	Sortie Wihr-au-Val	D10	
Km	112,3		Km	40,3	WALBACH	D10	320 m
Km	113,2		Km	39,4	Sortie Walbach		
Km	114,0		Km	38,6	ZIMMERBACH	D10	
Km	114,8		Km	37,8	Sortie Zimmerbach		
Km	116,4		Km	36,2	Au STOP, à gauche, direction Les 3 Épis	D11	255 m
Km	122,9		Km	29,7	À gauche, direction Orbey		
Km	123,1		Km	29,5	Ravitaillement		660 m
Km	123,1		Km	29,5	STATION LES 3 ÉPIS		660 m
Km	123,5		Km	29,1	Tout droit, direction Orbey		
Km	123,9		Km	28,7	Sortie Les 3 Épis		
Km	125,4		Km	27,2	LES ÉVAUX		730 m
Km	126,1		Km	26,5	Sortie Les Évaux	D11	
Km	127,3		Km	25,3	LABAROCHE	D11	
Km	128,0		Km	24,6	À gauche, direction Orbey	D11	
SORTIE DU CIRCUIT "TOUR ALSACE 2021"							
Km	128,8		Km	23,8	À gauche, direction Orbey	D11	

Km	130,5		Km	22,1	ORBEY-TANNACH	D11	
Km	130,5		Km	22,1	Tout droit, rester sur la route principale "Route de Tannach"		
Km	132,6		Km	20,0	Sortie Orbey-Tannach		
Km	132,6		Km	20,0	ORBEY	D11	
Km	133,0		Km	19,6	Au STOP, à droite, direction Lapoutroie/Kaysersberg	D48	
Km	134,6		Km	18,0	Sortie Orbey	D48	
Km	135,6		Km	17,0	Au rond-point, à gauche, direction Saint-Dié	D415	400 m
ENTRÉE SUR LE CIRCUIT "TOUR ALSACE 2021"							
Km	136,3		Km	16,3	À gauche, direction Lapoutroie	D248	400 m
Km	136,5		Km	16,1	LAPOUTROIE		
Km	137,0		Km	15,6	À gauche, rue de l'Abbé Simon		
Km	137,1		Km	15,5	À gauche, direction le Col de Bermont		430 m
Km	137,4		Km	15,2	À gauche, toutes directions		
Km	137,7		Km	14,9	À droite, direction Bouton d'or		
Km	139,0		Km	13,6	Tout droit, direction Bouton d'or		
Km	139,8		Km	12,8	À gauche, direction Orbey, Col de Bermont		
Km	139,9		Km	12,7	Côte du Bouton d'Or		640 m
Km	140,7		Km	11,9	Col de Bermont, à droite, direction Orbey		650 m
					Descente étroite et dangereuse sur 1,8 km		
Km	142,5		Km	10,1	À gauche		420 m
Km	142,6		Km	10,0	Au STOP, à droite		
Km	144,3		Km	8,3	Sortie Orbey		565 m
Km	145,1		Km	7,5	ORBEY-PAIRIS		
Km	146,2		Km	6,4	Sortie Orbey-Pairis		
Km	146,6		Km	6,0	ORBEY-NOIRUPT		
Km	146,6		Km	6,0	Tout droit, direction Lac Blanc		
Km	147,2		Km	5,4	Sortie Orbey-Noirupt		
Km	150,5		Km	2,1	Tout droit, direction Lac Blanc		
Km	152,6		Km	0,0	Ravitaillement		660 m
Km	152,6		Km	0,0	ARRIVÉE - STATION DU LAC BLANC 5ème GPM - 1ère catégorie sur la ligne d'arrivée au Col du Calvaire		1140 m

ETAPE DU JOUR CYCLO TOUR ALSACE




Dénivelé : 3331 m

Samedi 24 juillet 2021

KAYSERSBERG - STATION DU LAC BLANC - 125 KM

Km	0,0		Km	125,0	DÉPART Hall des Sports et Loisirs - Kaysersberg		260 m
ENTRÉE SUR LE CIRCUIT "TOUR ALSACE 2021"							
Km	0,2		Km	124,8	Au rond-point, direction Lapoutroie	D415	
Km	0,4		Km	124,6	Au feu tricolore, tout droit	D415	
Km	1,1		Km	123,9	Au feu tricolore, tout droit	D415	
Km	1,4		Km	123,6	Sortie Kaysersberg	D415	
Km	3,2		Km	121,8	À droite, direction Fréland-Aubure	D11 / III	
Km	4,9		Km	120,1	Tout droit, direction Fréland-Aubure	D11 / III	
SORTIE DU CIRCUIT "TOUR ALSACE 2021"							
Km	5,4		Km	119,6	FRÉLAND	D11 / III	
Km	5,4		Km	119,6	Tout droit, rester sur la route principale "Grand Rue"	D11 / III	
Km	7,2		Km	117,8	À droite, direction Aubure	D11 / III	
Km	7,3		Km	117,7	Sortie Fréland		
Km	7,3		Km	117,7	Tout droit, direction Col du Fréland		
Km	12,8		Km	112,2	Col du Fréland	D11 / III	835 m
Km	13,1		Km	111,9	AUBURE		
ENTRÉE SUR LE CIRCUIT "TOUR ALSACE 2021"							
Km	13,5		Km	111,5	Au cédez-le-passage, à gauche, direction Ste-Marie-aux-Mines	D11/III	
Km	14,5		Km	110,5	Sortie Aubure		
Km	19,7		Km	105,3	Au cédez-le-passage, à gauche, direction Ste-Marie-aux-Mines	D416	
Km	19,7		Km	105,3	Col du Haut de Ribeauvillé		745 m
Km	19,7		Km	105,3	Tout droit, direction Sainte Marie-aux-Mines	D416	
Km	25,5		Km	99,5	Ravitaillement	D416	420 m
Km	25,5		Km	99,5	SAINTE-MARIE-AUX-MINES	D416	420 m
Km	26,7		Km	98,3	Rond-point, 3ème à gauche, direction Centre Ville		360 m
Km	26,7		Km	98,3	Rue Jean Jaures		
Km	27,5		Km	97,5	Au rond-point, à droite, toutes directions	D416	
Km	27,6		Km	97,4	Direction le Bonhomme	D459	
Km	27,7		Km	97,3	Rue Wilson		
Km	28,2		Km	96,8	Passage devant la Mairie de Ste-Marie-Aux-Mines		376 m
Km	28,6		Km	96,4	Au feu tricolore à gauche, direction le Bonhomme		
Km	28,6		Km	96,4	Au rond-point, tout droit		400 m
Km	29,5		Km	95,5	Au rond-point tout droit, route du Stade		420 m
Km	31,0		Km	94,0	Sortie de Sainte-Marie-aux-Mines	D48	440 m
Km	33,4		Km	91,6	TELLURE	D48	540 m
Km	33,9		Km	91,1	Sortie Tellure	D48	560 m
Km	39,6		Km	85,4	Col des Bagenelles	D48	905 m
Km	39,7		Km	85,3	À droite, direction Col du Bonhomme	D148	
Km	41,5		Km	83,5	À gauche, Col du Pré de Ravés	D 148	1005 m
Km	46,8		Km	78,2	Col du Bonhomme, au cédez-le-passage, tout droit	D148	950m
Km	50,5		Km	74,5	Col du Louschbach	D148	978 m
Km	52,9		Km	72,1	Ravitaillement		1140 m
Km	52,9		Km	72,1	Col du Calvaire		1140 m
Km	53,3		Km	71,7	Direction Orbey	D48II	1140 m
Km	56,1		Km	68,9	Tout droit	D48II	980 m
Km	59,5		Km	65,5	Direction Le Linge	D48IV	760 m
Km	60,7		Km	64,3	À droite, direction Munster	D48	780 m
Km	63,8		Km	61,2	Col du Wettstein		880 m

Km	63,9		Km	61,1	À gauche, direction Hohrodberg	D11/6	885 m
Km	66,4		Km	58,6	Collet du Linge		880 m
Km	67,1		Km	57,9	À droite, direction Munster	D5BIS I	980m
Km	69,7		Km	55,3	HOHRODBERG		
Km	71,7		Km	53,3	Sortie Hohrodberg		
Km	74,5		Km	50,5	HOHROD		
Km	76,0		Km	49,0	À gauche, direction Munster	D417	415m
Km	76,4		Km	48,6	MUNSTER	D417	
SORTIE DU CIRCUIT "TOUR ALSACE 2021"							
Km	77,2		Km	47,8	À droite, direction Colmar		
Km	77,9		Km	47,1	Au croisement, tout droit direction Colmar		
Km	80,3		Km	44,7	Sortie Munster	D10	
Km	80,3		Km	44,7	GUNSBACH	D10	
Km	81,3		Km	43,7	Sortie Gunsbach		
Km	82,7		Km	42,3	WIHR-AU-VAL	D10	
Km	83,3		Km	41,7	Tout droit, direction Turckheim		
Km	83,8		Km	41,2	Sortie Wihr-au-Val	D10	
Km	84,7		Km	40,3	WALBACH	D10	320 m
Km	85,6		Km	39,4	Sortie Walbach		
Km	86,4		Km	38,6	ZIMMERBACH	D10	
Km	87,2		Km	37,8	Sortie Zimmerbach		
Km	88,8		Km	36,2	Au STOP, à gauche, direction Les 3 Épis	D11	255 m
Km	95,3		Km	29,7	À gauche, direction Orbey		
Km	95,5		Km	29,5	Ravitaillement		660 m
Km	95,5		Km	29,5	STATION LES 3 ÉPIS		660 m
Km	95,9		Km	29,1	Tout droit, direction Orbey		
Km	96,3		Km	28,7	Sortie Les 3 Épis		
Km	97,8		Km	27,2	LES ÉVAUX		730 m
Km	98,5		Km	26,5	Sortie Les Évaux	D11	
Km	99,7		Km	25,3	LABAROCHE	D11	
Km	100,4		Km	24,6	A gauche, direction Orbey	D11	
SORTIE DU CIRCUIT "TOUR ALSACE 2021"							
Km	101,2		Km	23,8	A droite, sortie Labaroche	D11	
Km	102,9		Km	22,1	ORBEY-TANNACH	D11	
Km	102,9		Km	22,1	Tout droit, rester sur la route principale "Route de Tannach"		
Km	105,1		Km	19,9	Sortie Orbey-Tannach		
Km	105,1		Km	19,9	ORBEY	D11	
Km	105,4		Km	19,6	Au STOP, à droite, direction Lapoutroie/Kaysersberg	D48	
Km	107,6		Km	17,4	Sortie Orbey	D48	
Km	108,4		Km	16,6	Au rond-point, à gauche, direction Saint-Dié	D415	400 m
ENTRÉE SUR LE CIRCUIT "TOUR ALSACE 2021"							
Km	108,7		Km	16,3	À gauche, direction Lapoutroie	D248	400 m
Km	108,9		Km	16,1	LAPOUTROIE		
Km	109,4		Km	15,6	À gauche, rue de l'Abbé Simon		
Km	109,5		Km	15,5	À gauche, direction le Col de Bermont		430 m
Km	109,8		Km	15,2	À gauche, toutes directions		
Km	110,1		Km	14,9	À droite, direction Bouton d'or		
Km	111,4		Km	13,6	Tout droit, direction Bouton d'or		
Km	112,2		Km	12,8	À gauche, direction Orbey, Col de Bermont		
Km	112,3		Km	12,7	Côte du Bouton d'Or		640 m
Km	113,1		Km	11,9	Col de Bermont, à droite, direction Orbey		650 m
					Descente étroite et dangereuse sur 1,8 km		
Km	114,9		Km	10,1	À gauche		420 m
Km	115,0		Km	10,0	Au STOP, à droite		
Km	116,7		Km	8,3	Sortie Orbey		565 m
Km	117,5		Km	7,5	ORBEY-PAIRIS		

Km	118,6		Km	6,4	Sortie Orbey-Pairs		
Km	119,0		Km	6,0	ORBEY-NOIRUPT		
Km	119,0		Km	6,0	Tout droit, direction Lac Blanc		
Km	119,6		Km	5,4	Sortie Orbey-Noirupt		
Km	122,9		Km	2,1	Tout droit, direction Lac Blanc		
Km	125,0		Km	0,0	Ravitaillement		
Km	125,0		Km	0	ARRIVÉE - STATION DU LAC BLANC 5ème GPM - 1ère catégorie sur la ligne d'arrivée au Col du Calvaire		1140 m

ETAPE DU JOUR CYCLO TOUR ALSACE

Dénivelé : 2544 m

Samedi 24 juillet 2021

KAYSERSBERG - STATION DU LAC BLANC - 84 KM

Km	0,0		Km	84,0	DÉPART Hall des Sports et Loisirs - Kaysersberg		260 m
ENTRÉE SUR LE CIRCUIT "TOUR ALSACE 2021"							
Km	0,2		Km	83,8	Au rond-point, direction Lapoutroie	D415	
Km	0,4		Km	83,6	Au feu tricolore, tout droit	D415	
Km	1,1		Km	82,9	Au feu tricolore, tout droit	D415	
Km	1,4		Km	82,6	Sortie Kaysersberg	D415	
Km	3,2		Km	80,8	À droite, direction Fréland-Aubure	D11 / III	
Km	4,9		Km	79,1	Tout droit, direction Fréland-Aubure	D11 / III	
SORTIE DU CIRCUIT "TOUR ALSACE 2021"							
Km	3,7		Km	80,3	FRÉLAND	D11 / III	
Km	3,7		Km	80,3	Tout droit, rester sur la route principale "Grand Rue"	D11 / III	
Km	5,5		Km	78,5	À droite, direction Aubure	D11 / III	
Km	5,6		Km	78,4	Sortie Fréland		
Km	5,6		Km	78,4	Tout droit, direction Col du Fréland		
Km	11,1		Km	72,9	Col du Fréland	D11 / III	835 m
Km	11,4		Km	72,6	AUBURE		
ENTRÉE SUR LE CIRCUIT "TOUR ALSACE 2021"							
Km	11,8		Km	72,2	Au cédez-le-passage, à gauche, direction Ste-Marie-aux-Mines	D11/III	
Km	12,8		Km	71,2	Sortie Aubure		
Km	18,0		Km	66	Au cédez-le-passage, à gauche, direction Ste-Marie-aux-Mines	D416	
Km	18,0		Km	66	Col du Haut de Ribeauvillé		745 m
Km	18,0		Km	66	Tout droit, direction Sainte Marie-aux-Mines	D416	
Km	23,8		Km	60,2	Ravitaillement	D416	420 m
Km	23,8		Km	60,2	SAINTE-MARIE-AUX-MINES	D416	420 m
Km	25,0		Km	59	Rond-point, 3ème à gauche, direction Centre Ville		360 m
Km	25,0		Km	59	Rue Jean Jaures		
Km	25,8		Km	58,2	Au rond-point, à droite, toutes directions	D416	
Km	25,9		Km	58,1	Direction le Bonhomme	D459	
Km	26,0		Km	58	Rue Wilson		
Km	26,5		Km	57,5	Passage devant la Mairie de Ste-Marie-Aux-Mines		376 m
Km	26,9		Km	57,1	Au feu tricolore à gauche, direction le Bonhomme		
Km	26,9		Km	57,1	Au rond-point, tout droit		400 m
Km	27,8		Km	56,2	Au rond-point tout droit, route du Stade		420 m
Km	29,3		Km	54,7	Sortie de Sainte-Marie-aux-Mines	D48	440 m
Km	31,7		Km	52,3	TELLURE	D48	540 m
Km	32,2		Km	51,8	Sortie Tellure	D48	560 m
Km	37,9		Km	46,1	Col des Bagenelles	D48	905 m
Km	38,0		Km	46	À droite, direction Col du Bonhomme	D148	
Km	39,8		Km	44,2	À gauche, Col du Pré de Ravés	D 148	1005 m
Km	45,1		Km	38,9	Col du Bonhomme, au cédez-le-passage, tout droit	D148	950 m
Km	48,8		Km	35,2	Col du Louschbach	D148	978 m
Km	53,5		Km	30,5	Col du Calvaire		1140 m
Km	53,5		Km	30,5	Ravitaillement	D416	1140 m
Km	55,5		Km	28,5	Suivre direction Orbey		
SORTIE DU CIRCUIT "TOUR ALSACE 2021"							
Km	59,5		Km	24,5	Au rond-point à gauche, direction ORBEY	D48 II	760 m
Km	60,5		Km	23,5	ORBEY		

Km	61,5		Km	22,5	Tout droit, direction Centre-Ville		
Km	61,6		Km	22,4	À droite, direction Centre-Ville		
Km	61,6		Km	22,4	Passage devant l'auto-école LARGER		
Km	64,1		Km	19,9	Sortie Orbey		
Km	66,2		Km	17,8	Au rond-point, à gauche, direction Saint-Dié	D415	400 m
ENTRÉE SUR LE CIRCUIT "TOUR ALSACE 2021"							
Km	66,9		Km	17,1	À gauche, direction Lapoutroie	D248	400 m
Km	67,1		Km	16,9	LAPOUTROIE		
Km	67,6		Km	16,4	À gauche, rue de l'Abbé Simon		
Km	67,7		Km	16,3	À gauche, direction le Col de Bermont		430 m
Km	68		Km	16	À gauche, toutes directions		
Km	68,3		Km	15,7	À droite, direction Bouton d'or		
Km	69,6		Km	14,4	Tout droit, direction Bouton d'or		
Km	70,4		Km	13,6	À gauche, direction Orbey, Col de Bermont		
Km	70,5		Km	13,5	Côte du Bouton d'Or		640 m
Km	71,3		Km	12,7	Col de Bermont, à droite, direction Orbey		650 m
				84	Descente étroite et dangereuse sur 1,8 km		
Km	73,1		Km	10,9	À gauche		420 m
Km	73,2		Km	10,8	Au STOP, à droite		
Km	74,9		Km	9,1	Sortie Orbey		565 m
Km	75,7		Km	8,3	ORBEY-PAIRIS		
Km	76,8		Km	7,2	Sortie Orbey-Pairis		
Km	77,2		Km	6,8	ORBEY-NOIRUPT		
Km	77,2		Km	6,8	Tout droit, direction Lac Blanc		
Km	77,8		Km	6,2	Sortie Orbey-Noirupt		
Km	81,1		Km	2,9	Tout droit, direction Lac Blanc		
Km	83,9		Km	0,1	À gauche, direction la Schlucht		
Km	84,0		Km	0,0	Ravitaillement		
Km	84,1		Km	0,0	ARRIVÉE - STATION DU LAC BLANC 5ème GPM - 1ère catégorie sur la ligne d'arrivée au Col du Calvaire		1140 m

ETAPE DU JOUR CYCLO TOUR ALSACE

Dénivelé : 1635 m

Samedi 24 juillet 2021

KAYSERSBERG - STATION DU LAC BLANC - 54 KM

Km	0,0		Km	53,0	DÉPART Hall des Sports et Loisirs - Kaysersberg		260 m
ENTRÉE SUR LE CIRCUIT "TOUR ALSACE 2021"							
Km	0,2		Km	52,8	Au rond-point, direction Lapoutroie	D415	269 m
Km	0,4		Km	52,6	Au feu tricolore, tout droit	D415	
Km	1,1		Km	51,9	Au feu tricolore, tout droit	D415	
Km	1,4		Km	51,6	Sortie Kaysersberg	D415	
Km	3,2		Km	49,8	À droite, direction Fréland-Aubure	D11 / III	
Km	4,9		Km	48,1	Tout droit, direction Fréland-Aubure	D11 / III	
SORTIE DU CIRCUIT "TOUR ALSACE 2021"							
Km	5,4		Km	47,6	FRÉLAND	D11 / III	
Km	5,4		Km	47,6	Tout droit, rester sur la route principale "Grand Rue"	D11 / III	
Km	7,2		Km	45,8	À droite, direction Aubure	D11 / III	
Km	7,3		Km	45,7	Sortie Fréland		
Km	7,3		Km	45,7	Tout droit, direction Col du Fréland		
Km	12,8		Km	40,2	Col du Fréland	D11 / III	835 m
Km	13,1		Km	39,9	AUBURE		785 m
ENTRÉE SUR LE CIRCUIT "TOUR ALSACE 2021"							
Km	13,5		Km	39,5	Au cédez-le-passage, à gauche, direction Ste-Marie-aux-Mines	D11/III	
Km	14,5		Km	38,5	Sortie Aubure		
Km	19,7		Km	33,3	Au cédez-le-passage, à gauche, direction Ste-Marie-aux-Mines	D416	
Km	19,7		Km	33,3	Col du Haut de Ribeauvillé		745 m
Km	19,7		Km	33,3	Tout droit, direction Sainte Marie-aux-Mines	D416	
Km	25,5		Km	27,5	SAINTE-MARIE-AUX-MINES	D416	420 m
Km	25,5		Km	27,5	Ravitaillement	D416	420 m
Km	26,7		Km	26,3	Rond-point, 3ème à gauche, direction Centre Ville		360 m
Km	26,7		Km	26,3	Rue Jean Jaures		
Km	27,5		Km	25,5	Au rond-point, à droite, toutes directions	D416	
Km	27,6		Km	25,4	Direction le Bonhomme	D459	
Km	27,7		Km	25,3	Rue Wilson		
Km	28,2		Km	24,8	Passage devant la Mairie de Ste-Marie-Aux-Mines		376 m
Km	28,6		Km	24,4	Au feu tricolore à gauche, direction le Bonhomme		
Km	28,6		Km	24,4	Au rond-point, tout droit		400 m
Km	29,5		Km	23,5	Au rond-point tout droit, route du Stade		420 m
Km	31,0		Km	22	Sortie de Sainte-Marie-aux-Mines	D48	440 m
Km	33,4		Km	19,6	TELLURE	D48	540 m
Km	33,9		Km	19,1	Sortie Tellure	D48	560 m
Km	39,6		Km	13,4	Col des Bagenelles	D48	905 m
Km	39,7		Km	13,3	À droite, direction Col du Bonhomme	D148	
Km	41,5		Km	11,5	À gauche, Col du Pré de Ravés	D 148	1005 m
Km	46,8		Km	6,2	Col du Bonhomme, au cédez-le-passage, tout droit	D148	950m
Km	50,5		Km	2,5	Col du Louschbach	D148	978 m
Km	53,8		Km	0	Ravitaillement		1140 m
Km	53,8		Km	0	ARRIVÉE - COL DU CALVAIRE		1140 m

ETAPE DU JOUR CYCLO TOUR ALSACE

Dénivelé : 917 m

Samedi 24 juillet 2021

KAYSERSBERG - STATION DU LAC BLANC - 21 KM

Km parcourus		Km restants	VILLES TRAVERSÉES	DIRECTION	Route	Altitude (m)	
Km 0,0		Km 21,0	DÉPART Hall des Sports et Loisirs - Kaysersberg			260 m	
ENTRÉE SUR LE CIRCUIT "TOUR ALSACE 2021"							
Km 0,2		Km 20,8	Au rond-point, direction Lapoutroie				
Km 0,5		Km 20,5	Au feu tricolore, tout droit				
Km 1,1		Km 19,9	Au feu tricolore, tout droit				
Km 1,5		Km 19,5	Sortie Kaysersberg				
Km 3,2		Km 17,8	Au rond point, à droite, direction Frélan-Aubure				
Km 4,9		Km 16,1	À gauche, direction Lapoutroie		D11/III		
Km 6,4		Km 14,6	HACHIMETTE				400 m
Km 6,8		Km 14,2	Au STOP, à droite, direction Lapoutroie		D415		
Km 7,3		Km 13,7	Sortie Hachimette				388 m
SORTIE DU CIRCUIT "TOUR ALSACE 2021"							
Km 7,6		Km 13,4	Au rond-point à gauche, direction ORBEY		D48	400 m	
Km 8,6		Km 12,4	ORBEY				D48 417 m
Km 10,1		Km 10,9	Tour droit, direction Centre-Ville				
Km 10,2		Km 10,8	À droite, direction Centre-Ville				
Km 10,3		Km 10,7	Passage devant l'auto-école LARGER				
Km 10,7		Km 10,3	Suivre à droite, toutes directions				
Km 10,7		Km 10,3	À gauche, direction Lac Blanc				
Km 10,9		Km 10,1	Au carrefour tout droit				
ENTRÉE SUR LE CIRCUIT "TOUR ALSACE 2021"							
Km 12,5		Km 8,5	Sortie Orbey				
Km 13,3		Km 7,7	ORBEY-PAIRIS				640 m
Km 14,2		Km 6,8	Sortie Orbey-Pairis				715 m
Km 14,6		Km 6,4	ORBEY-NOIRUPT				770 m
Km 14,6		Km 6,4	Tout droit, direction Lac Blanc				
Km 15,2		Km 5,8	Sortie Orbey-Noirupt				
Km 18,5		Km 2,5	Tout droit, direction Lac Blanc				
Km 21,0		Km 0,0	Ravitaillement				
Km 21,0		Km 0,0	ARRIVÉE - STATION DU LAC BLANC 4ème GPM - 1ère catégorie sur la ligne d'arrivée au Col du Calvaire				1150 m

