

© OpenStreetMaps

en forêt de Compiègne_10_gorge du Han_grotte des ramoneurs_chaussée Brunehaut

◊ 19,4 km ↗ 57 m ↘ 145 m ↗ 279 m ↘ 280 m

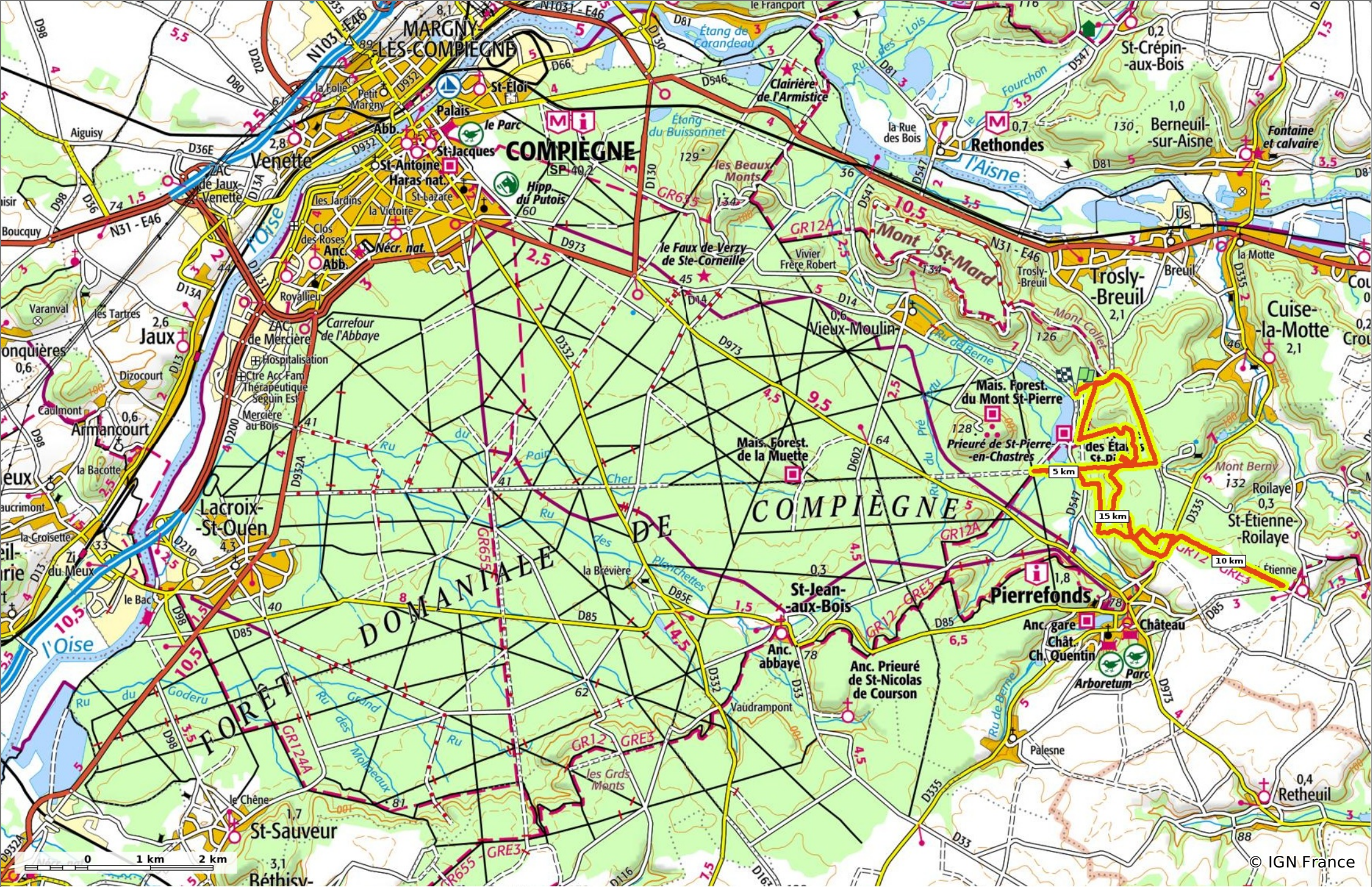
🚶 Marche Difficulté: Très difficile en 5h 47min

10/07/19 - Par en forêt de Compiègne 



 **Sity Trail**

GET IT ON  Google Play  Download on the App Store



© IGN France

en forêt de Compiègne_10_gorge du Han_grotte des ramoneurs_chaussée Brunehaut

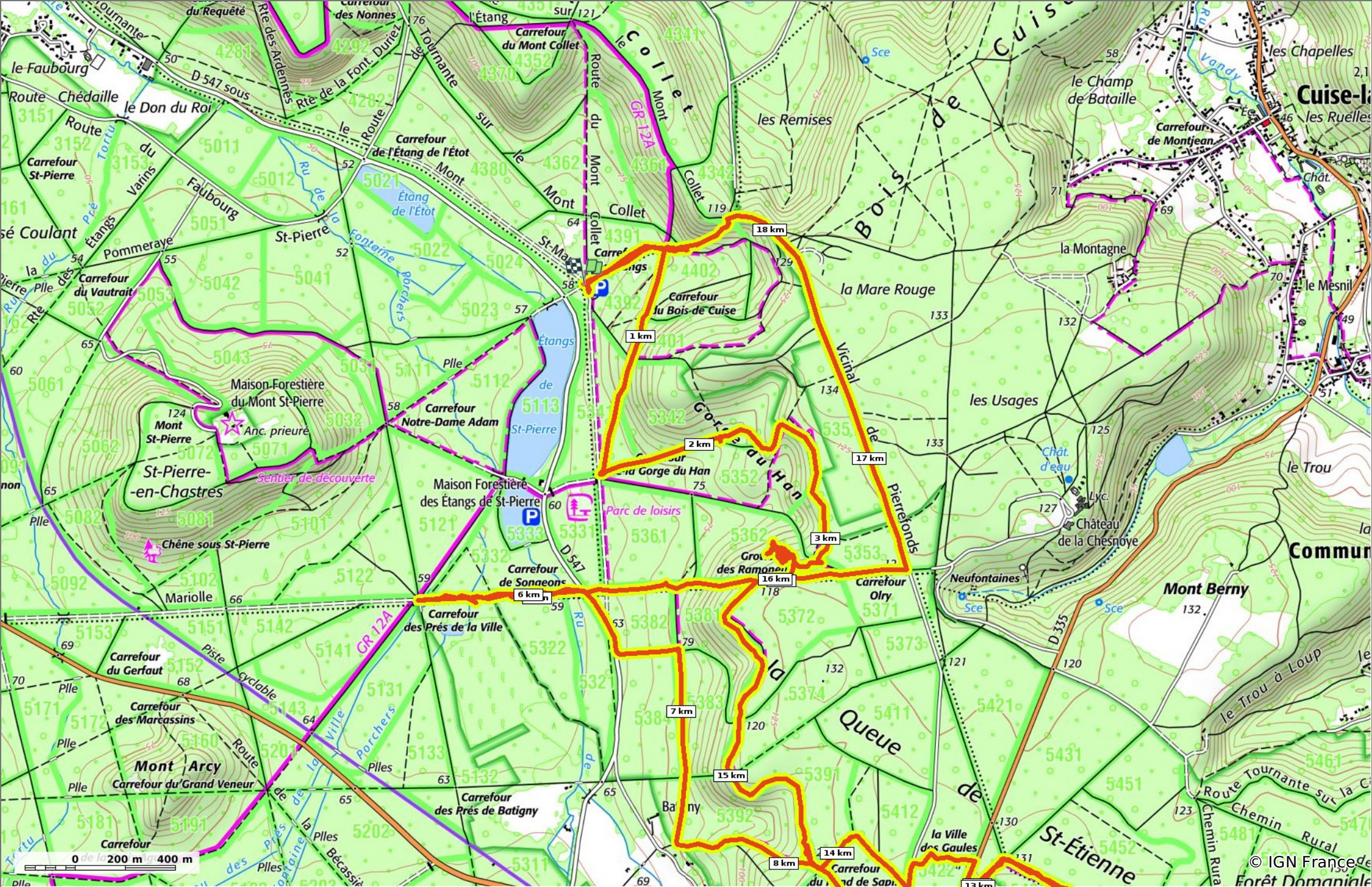
◇ 19,4 km
↗ 57 m
↘ 145 m
↗ 279 m
↘ 280 m

👤 Marche Difficulté: Très difficile en 5h 47min

10/07/19 - Par en forêt de Compiègne



GET IT ON Google Play



en forêt de Compiègne_10_gorge du Han_grotte des ramoneurs_chaussée Brunehaut

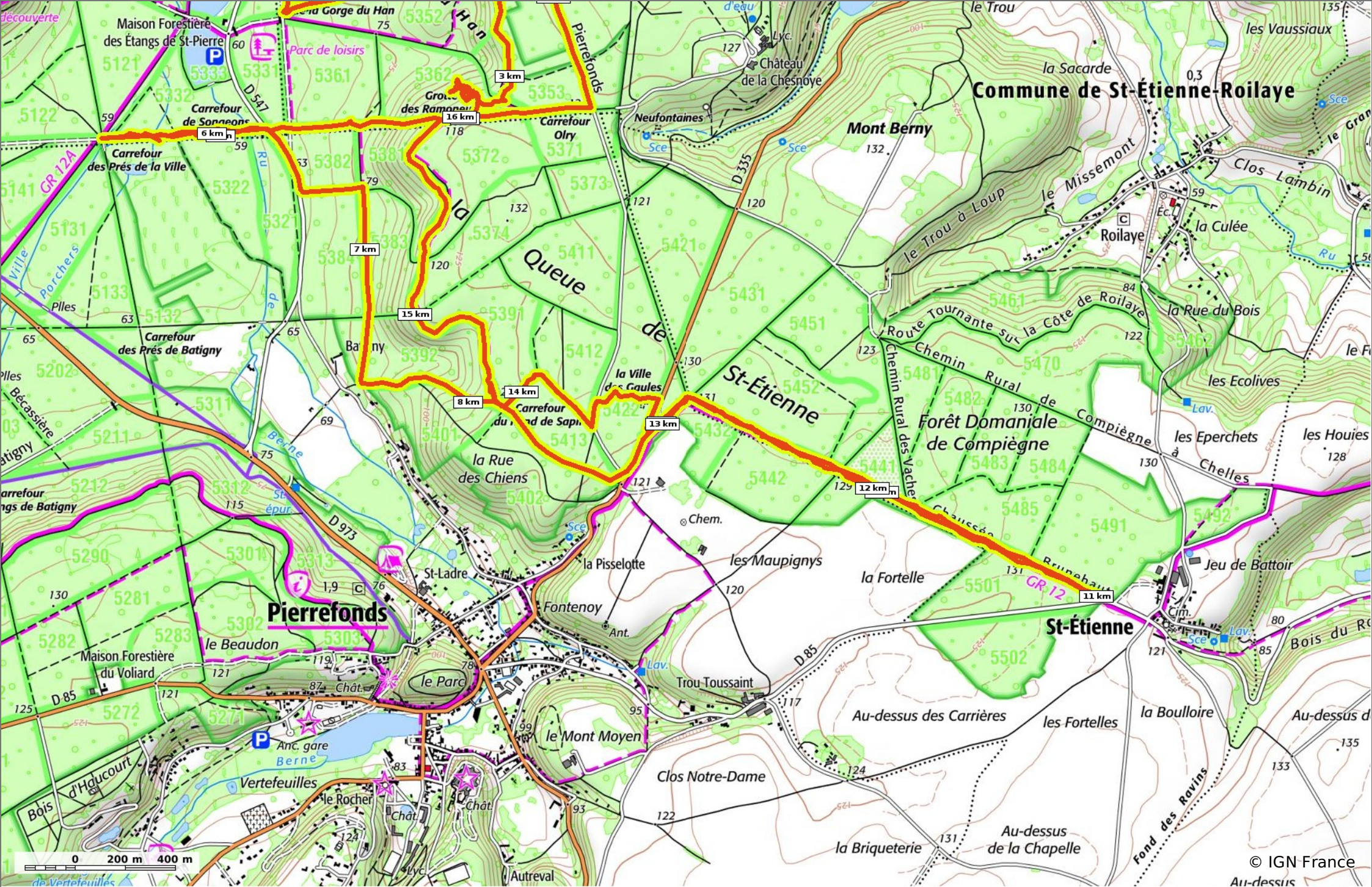
◇ 19,4 km
↗ 57 m
↘ 145 m
↗ 279 m
↘ 280 m

🚶 Marche
Difficulté: Très difficile en 5h 47min

10/07/19 - Par en forêt de Compiègne



GET IT ON Google Play



en forêt de Compiègne_10_gorge du Han_grotte des ramoneurs_chaussée Brunehaut

◇ 19,4 km
↕ 57 m
↗ 145 m
↖ 279 m
↘ 280 m

🚶 Marche
Difficulté: Très difficile en 5h 47min

10/07/19 - Par en forêt de Compiègne



© IGN France