

en Forêt de Retz_88_autour du Regard Saint-Hubert et du Rond de la Reine

📏 12,4 km 🏔️ 149 m 🏔️ 239 m 🏔️ 235 m 🏔️ 236 m

🚶 Marche Difficulté: Très difficile en 4h 36min

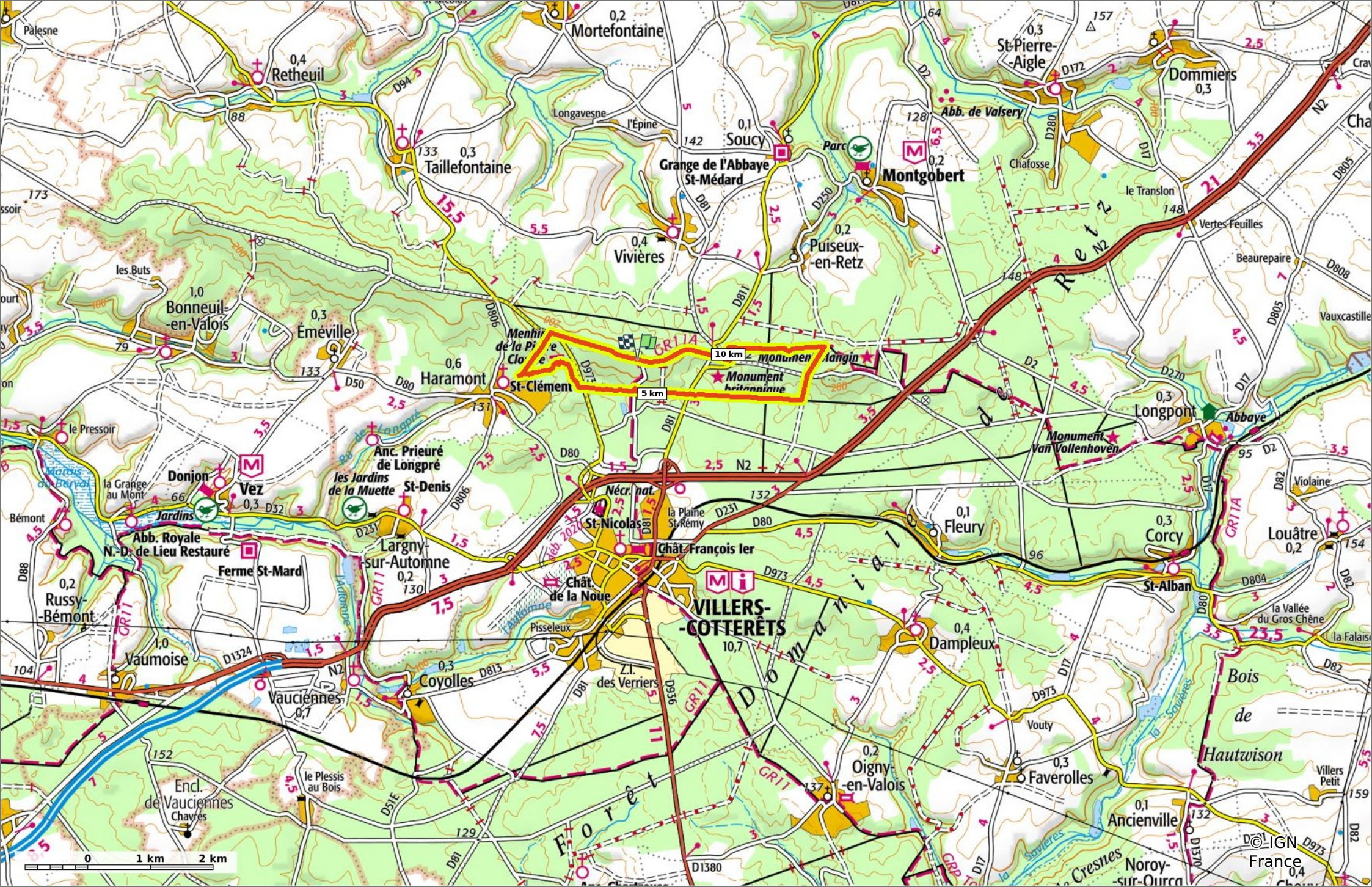
21/08/2021 - Par JeanLucA4



© OpenStreetMap

GET IT ON Google Play

Download on the App Store



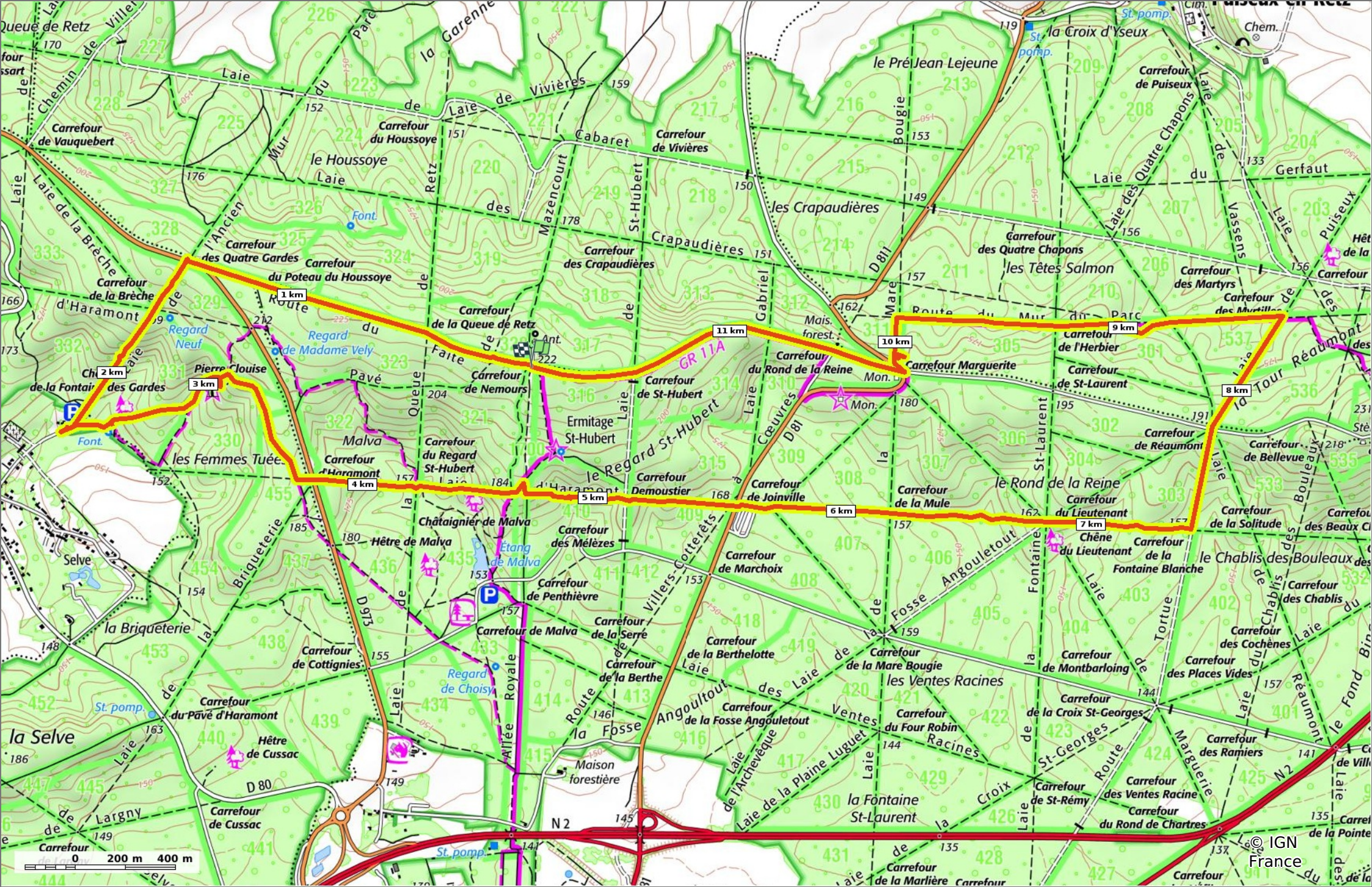
en Forêt de Retz_88_autour du Regard Saint-Hubert et du Rond de la Reine

📏 12,4 km
🏔️ 149 m
🏔️ 239 m
🏔️ 235 m
🏔️ 236 m

🚶 Marche
Difficulté: Très difficile en 4h 36min

21/08/2021 - Par JeanLucA4





en Forêt de Retz_88_ autour du Regard Saint-Hubert et du Rond de la Reine

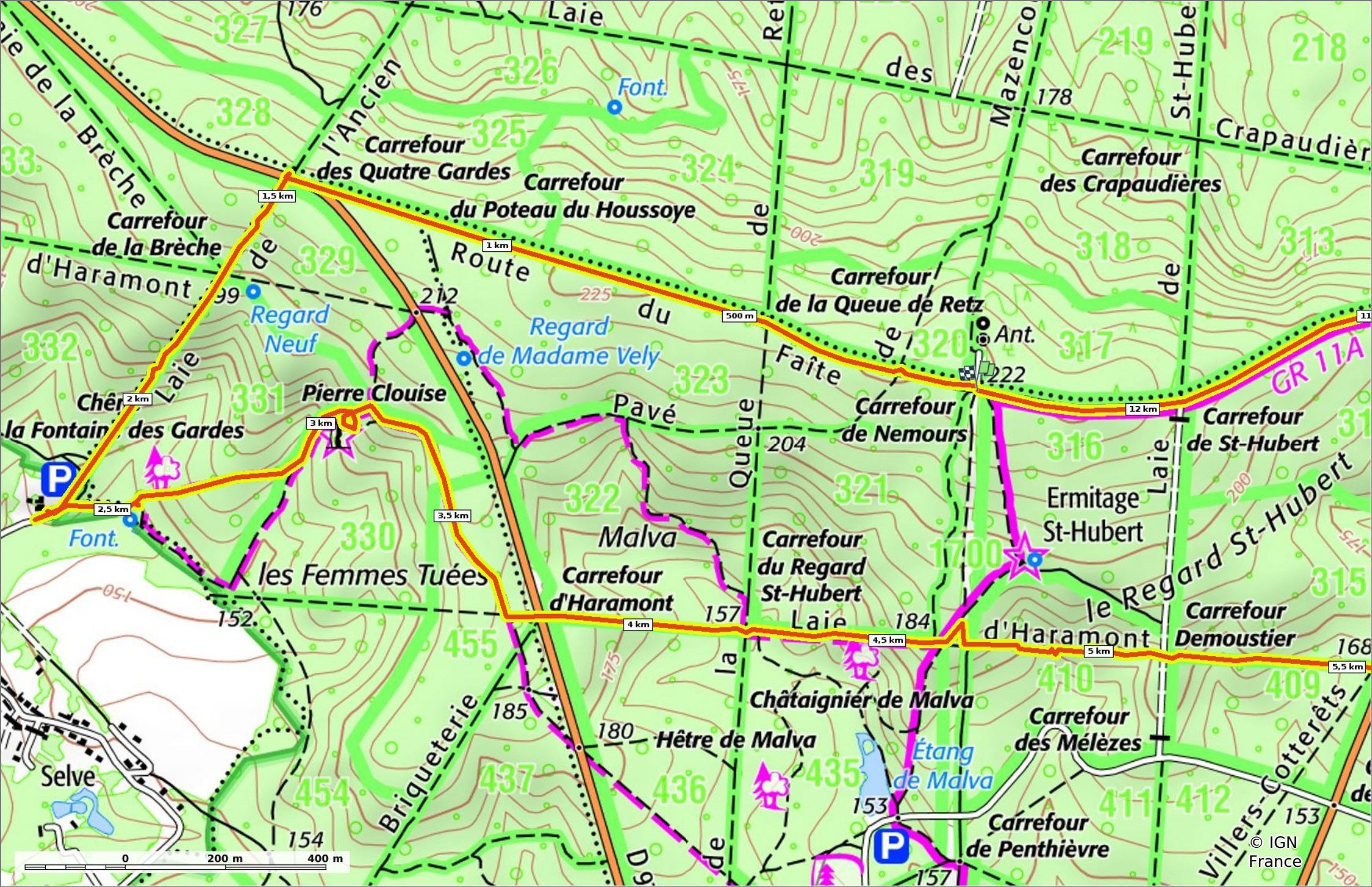
◊ 12,4 km
↗ 149 m
↘ 239 m
↗ 235 m
↘ 236 m

🚶 Marche
Difficulté: Très difficile en 4h 36min

21/08/2021 - Par JeanLucA4



© IGN France



en Forêt de Retz_88_ autour du Regard Saint-Hubert et du Rond de la Reine

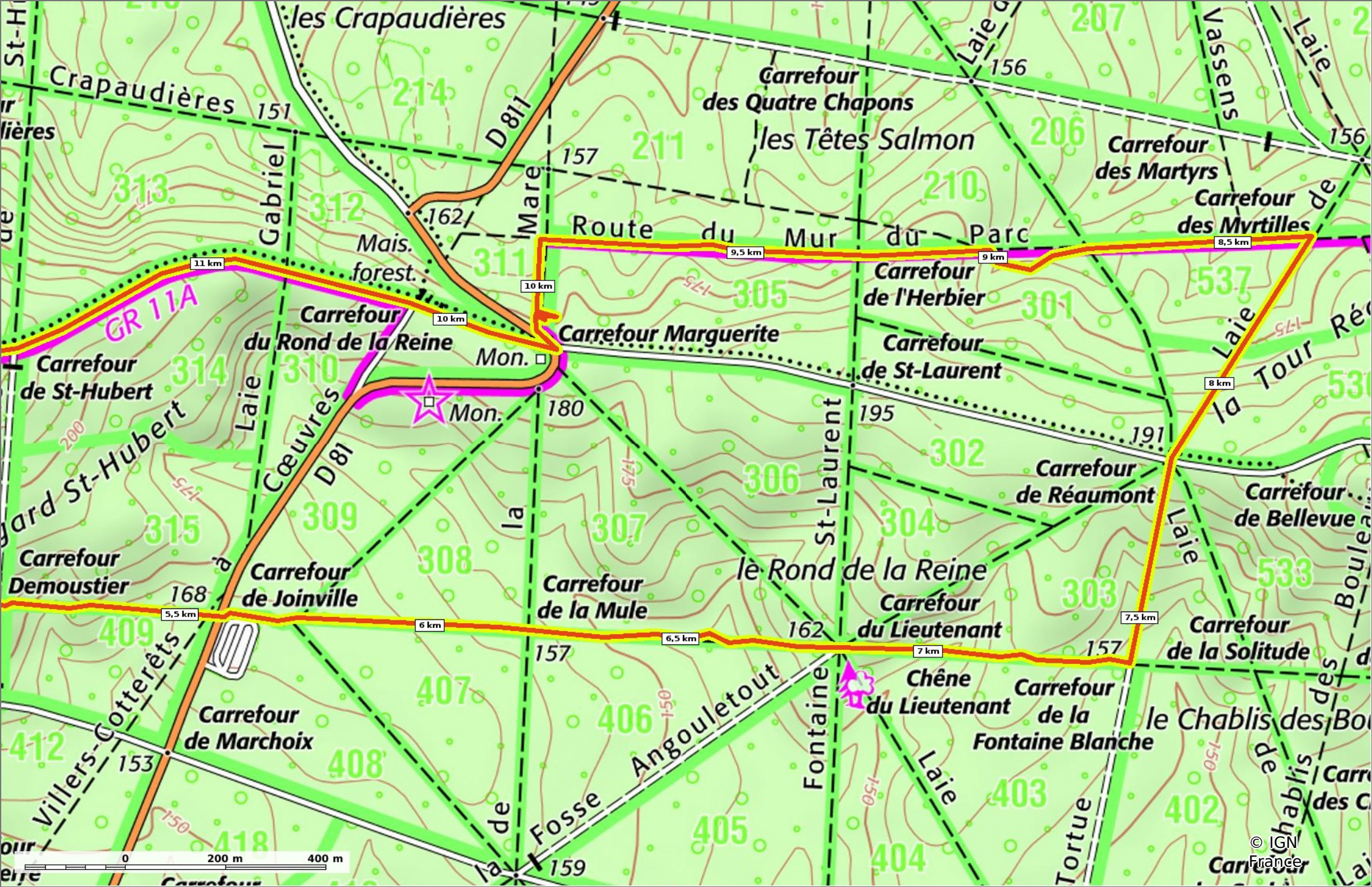
◊ 12,4 km
↗ 149 m
↘ 239 m
↗ 235 m
↘ 236 m

🚶 Marche
Difficulté: Très difficile en 4h 36min

21/08/2021 - Par JeanLucA4



GET IT ON Google Play



en Forêt de Retz_88_ autour du Regard Saint-Hubert et du Rond de la Reine

◊ 12,4 km
↗ 149 m
↘ 239 m
↗ 235 m
↘ 236 m

🚶 Marche
Difficulté: Très difficile en 4h 36min

21/08/2021 - Par JeanLucA4

