

en forêt de Retz_82_sur les Routes de la Bruyère aux Loups et de la Chrétiennette

◊ 17,5 km ⚓ 116 m ⚓ 176 m ⚓ 234 m ⚓ 233 m

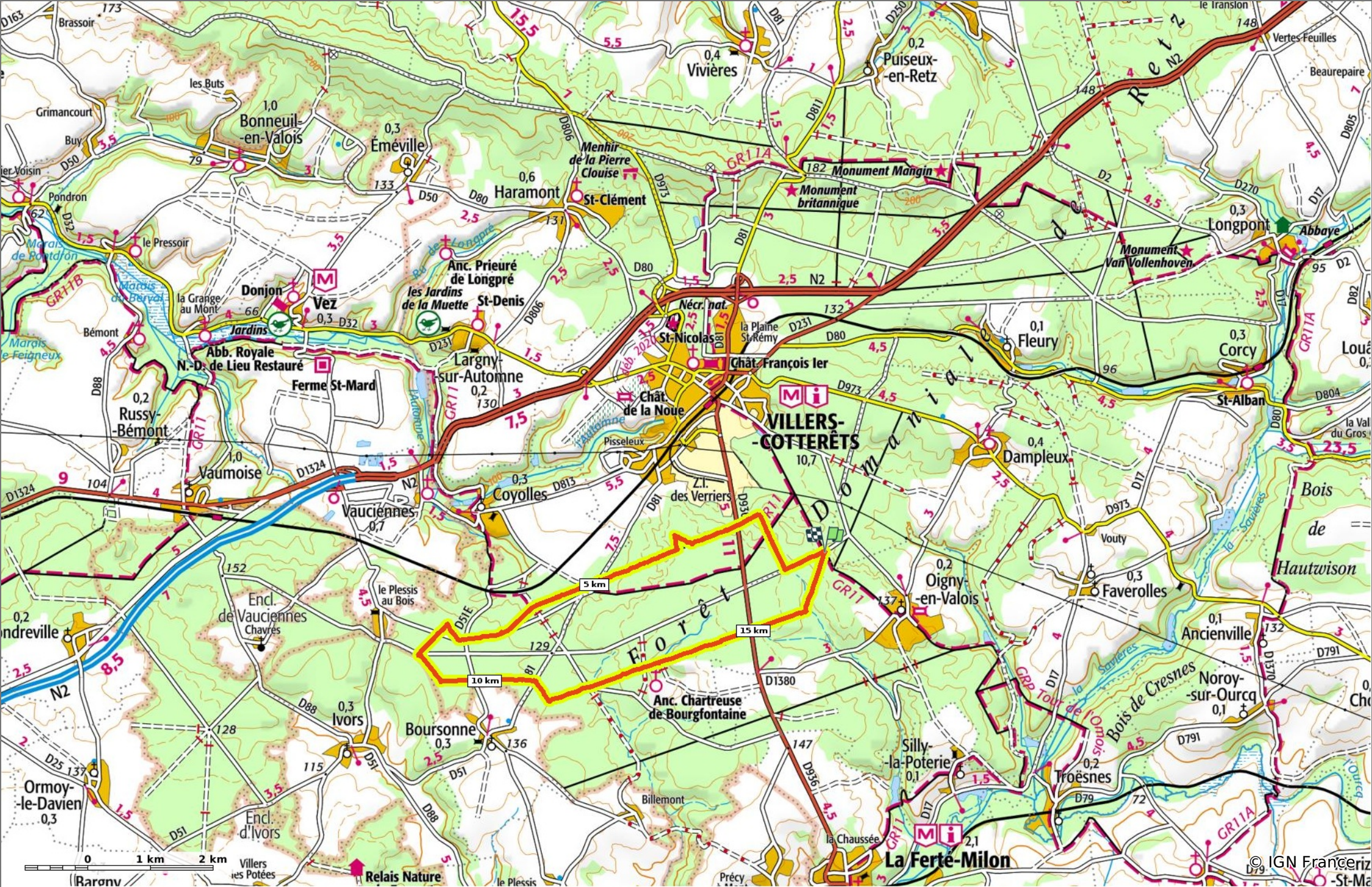
🚶 Marche Difficulté: Difficile en 5h 38min

19/07/20 - Par JeanLucA4 




GET IT ON Google Play Download on the App Store

© OpenStreetMaps



en forêt de Retz_82_sur les Routes de la Bruyère aux Loups et de la Chrétiennette

◊ 17,5 km
↗ 116 m
↘ 176 m
↗ 234 m
↘ 233 m

🚶 Marche
Difficulté: Difficile en 5h 38min

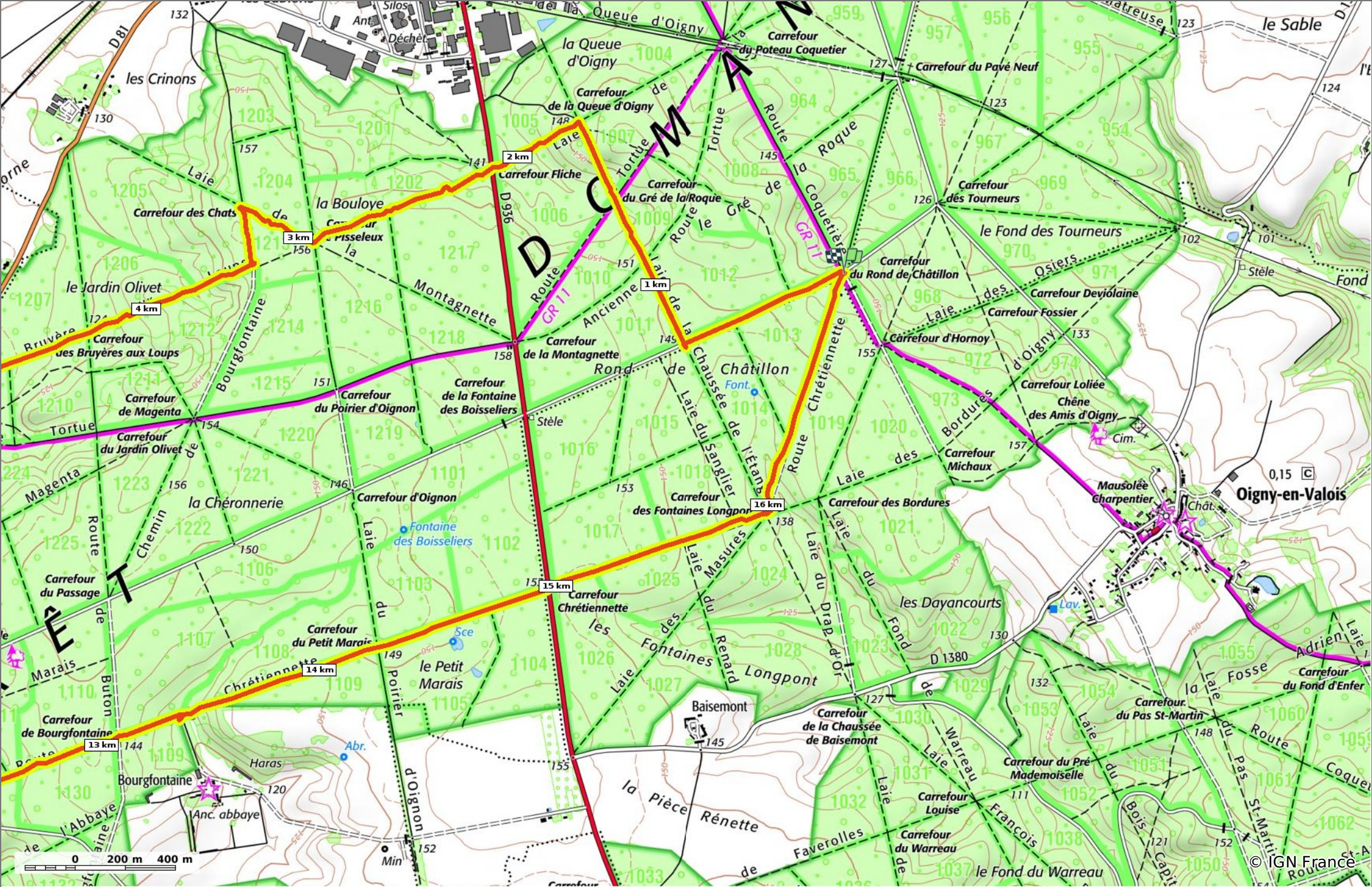
19/07/20 - Par JeanLucA4 








© IGN France



en forêt de Retz_82_sur les Routes de la Bruyère aux Loups et de la Chrétiennette

◊ 17,5 km ⚓ 116 m ⚓ 176 m ⚓ 234 m ⚓ 233 m

👤 Marche Difficulté: Difficile en 5h 38min

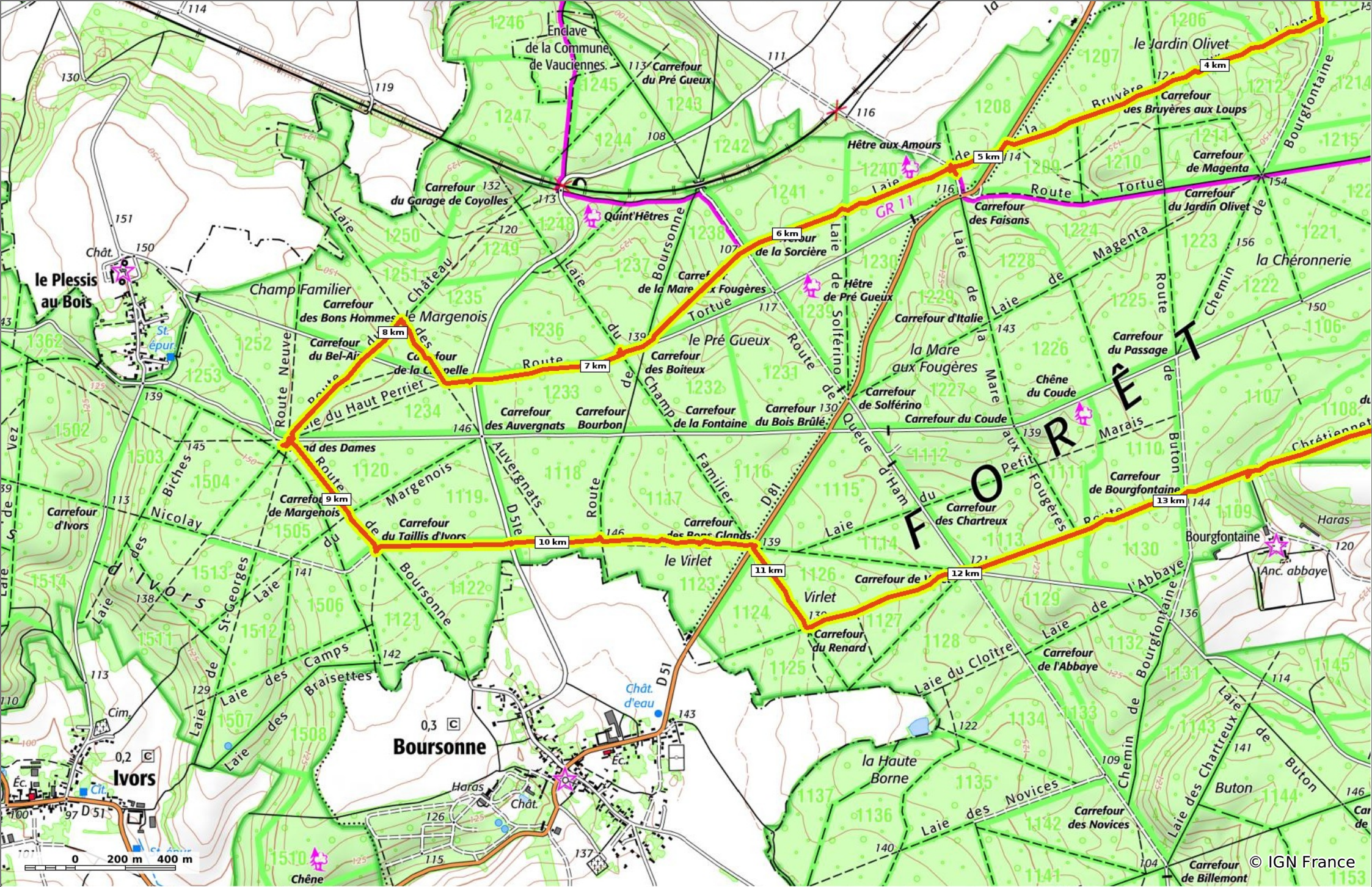
19/07/20 - Par JeanLucA4 








© IGN France



en forêt de Retz_82_sur les Routes de la Bruyère aux Loups et de la Chrétiennette

◊ 17,5 km
↕ 116 m
↗ 176 m
↖ 234 m
↘ 233 m

🚶 Marche
Difficulté: Difficile en 5h 38min

19/07/20 - Par JeanLucA4 








© IGN France