

© OpenStreetMaps

en foret de Retz_50_MF La Croix Morel_les Hauts de Retz_ancienne voie ferrée_AR

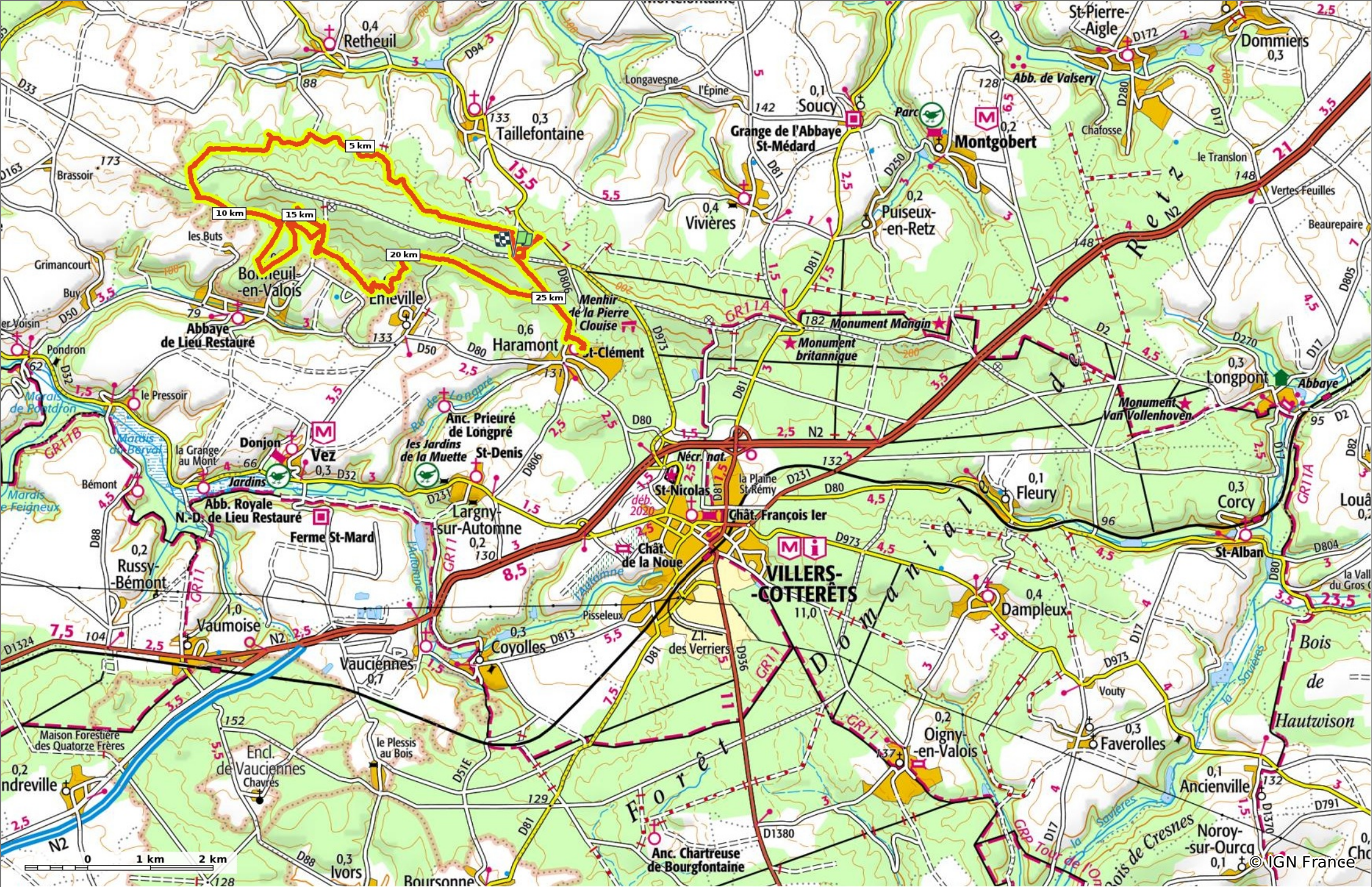
◊ 26,8 km ↗ 141 m ↘ 244 m ↖ 520 m ↙ 526 m

Marche Difficulté: Très difficile en 7h 26min

12/07/19 - Par en forêt de Retz



Sity Trail
GET IT ON Google Play Download on the App Store



en forêt de Retz_50_MF La Croix Morel_les Hauts de Retz_ancienne voie ferrée_AR

◇ 26,8 km
↗ 141 m
↘ 244 m
↗ 520 m
↘ 526 m

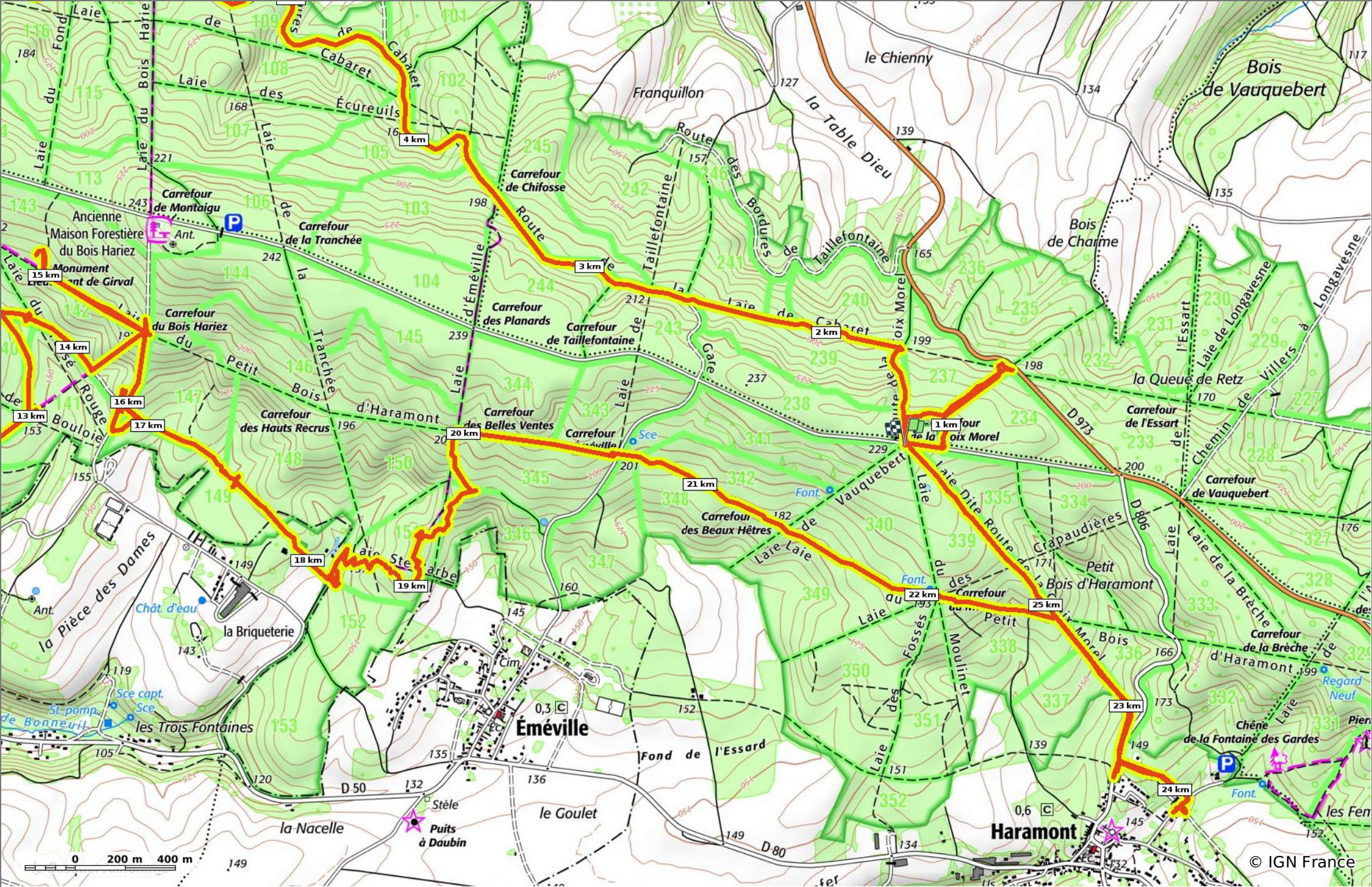
🚶 Marche
Difficulté: Très difficile en 7h 26min

12/07/19 - Par en forêt de Retz 





 GET IT ON 
 Download on the 



en forêt de Retz_50_MF La Croix Morel_les Hauts de Retz_ancienne voie ferrée_AR

◇ 26,8 km
↗ 141 m
↘ 244 m
↗ 520 m
↘ 526 m

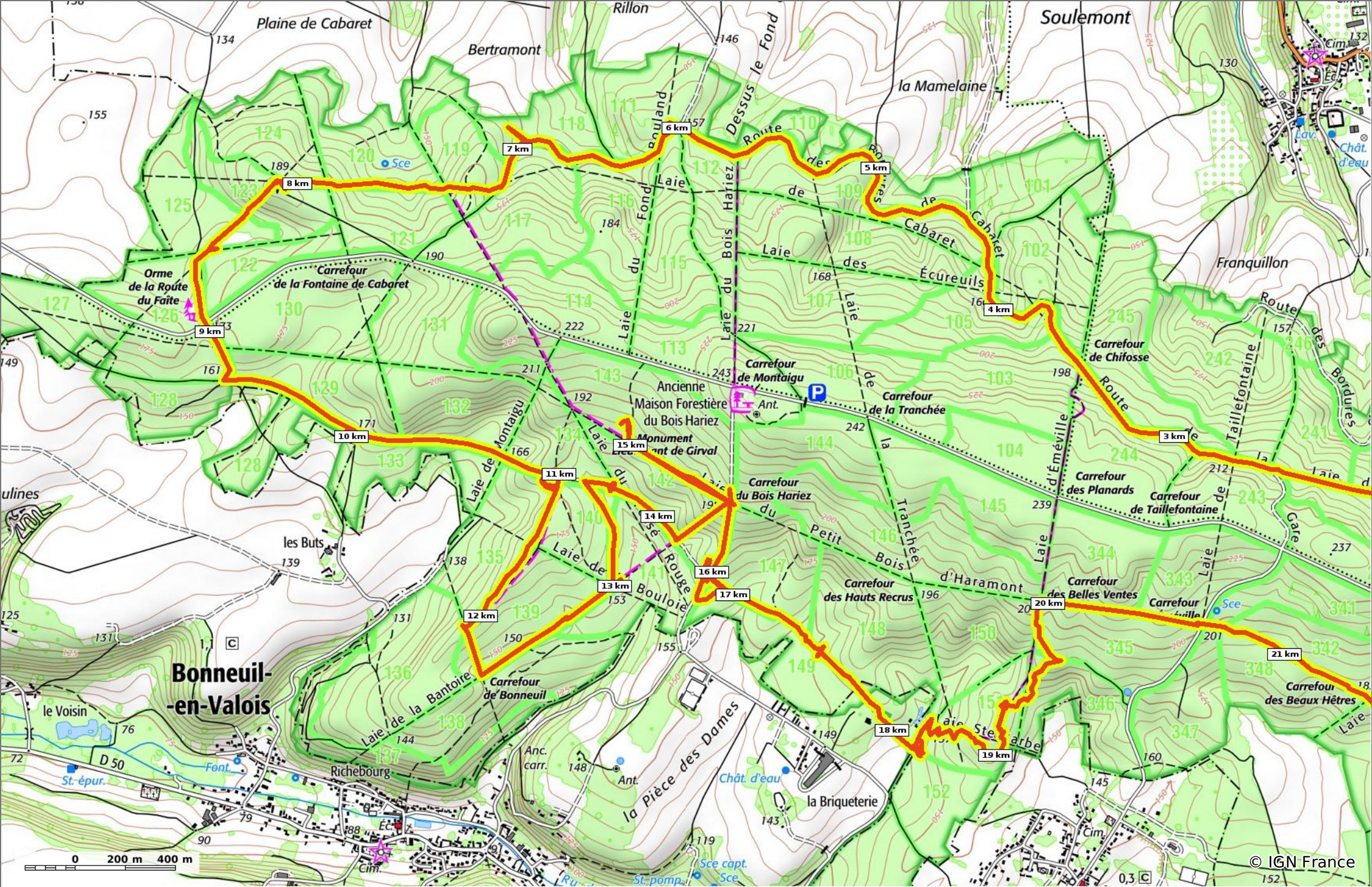
🚶 Marche
Difficulté: Très difficile en 7h 26min

12/07/19 - Par en forêt de Retz



GET IT ON Google Play

© IGN France



en forêt de Retz_50_MF La Croix Morel_les Hauts de Retz_ancienne voie ferrée_AR

◇ 26,8 km
↗ 141 m
↘ 244 m
↗ 520 m
↘ 526 m

🚶 Marche
Difficulté: Très difficile en 7h 26min

12/07/19 - Par en forêt de Retz



GET IT ON

 Download on the