

# CLUB VOSGIEN

ROUFFACH



**BULLETIN DE LIAISON N° 51**

**Année 2023 - 2024**

## SOMMAIRE

Le mot du <b>Président</b>	3
Compte rendu de <b>l'année 2023</b>	4
Résumé <b>2023 en chiffres</b>	18
Séjour Découverte du <b>Haut Doubs</b>	19
Séjour <b>Marseille et les Calanques</b>	22
Sortie Découverte, <b>Colmar Visite Insolite</b>	27
53ème Rencontre <b>Albverein Bönningheim</b>	30
Une après midi avec <b>nos Baliseurs</b>	32
Calendrier <b>Activités 2024</b>	33

N° ISSN 0220-4991



10ème Anniversaire du Centre d'Accueil du Holzmacheracker—octobre 1991



## LE MOT DU PRÉSIDENT

*Chers Membres et Amis  
du Club Vosgien de Rouffach,*

*Déjà deux années de présidence, avec une année 2023 dense et dynamique grâce à un Comité que je tiens à remercier pour son implication et sa disponibilité. Ensemble, avec nos deux vice-présidents Patrick Berton et Christophe Klee, votre Comité œuvre pour le bien être et l'avenir du Club Vosgien.*

*Comme vous pourrez le constater dans les pages suivantes, nous avons développé une offre d'activités d'une grande diversité pour répondre aux demandes de chacun tout en essayant d'attirer de nouveaux participants: marche nordique, VTT sont venus compléter nos offres. Merci à nos guides et bénévoles pour tout le travail consacré à la réussite de ces sorties.*

*Notre équipe « Sentiers », toujours présente, assure avec constance, force et dynamisme l'entretien et le balisage de nos 182 km de sentiers. Hommes de l'ombre, ils représentent et perpétuent l'une des principale finalités du Club Vosgien. Un grand merci à nos baliseurs.*

*Pour 2024, nos réflexions sur l'avenir du Club ont engendrées plusieurs objectifs:*

- Continuer et consolider notre offre globale d'activités pour attirer et fidéliser de nouveaux membres.*
- Intensifier notre présence et notre collaboration avec d'autres associations et collectivités, intégrant ainsi plus fortement notre implication dans la vie locale*
- Enfin développer des rendez-vous vous festifs, des événements qui animeront la vie du Club.*

*Enfin, une dernière pensée particulière pour Jean-Paul Gall, notre président Honoraire, toujours disponible et toujours de bon conseil. Merci à Lui !*

*Plein d'espoir et d'optimisme en l'avenir, avec le soutien de Toutes et Tous, je peux vous dire avec plaisir*

*Allons y, Avançons ensemble !*

*Jean-Marc Fischer  
Président*



## C'ÉTAIT L'ANNÉE 2023 !

**Janvier**

Comme à l'accoutumée, l'année débute par l'encaissement des cotisations des membres de notre Association. Pour ce faire, une trentaine d'encaisseurs vont parcourir la région de Rouffach. Un grand merci à tous ces bénévoles pour ce travail. Au siège, on s'active pour finaliser les documents d'inscriptions et préparer les dossiers pour les encaisseurs.

➡ **Les Sorties** en demi-journée rassemblent entre 30 et 40 personnes: Ingersheim et la Chapelle St. Landelin, la marche de la Galette des Rois, Marbach et Couvent St. Marc, le Haguenack sont des marches de 8 à 10 km, très appréciées par tous les marcheurs, quelque soit le temps ! Une sortie exceptionnelle à la journée, vers le Boenlesgrab à réuni 15 courageux randonneurs !



➡ **Les Vœux:** Dans le cadre des traditionnelles cérémonies à l'occasion de la nouvelle année, nous sommes conviés et représentés aux réceptions des municipalités du canton: Osenbach, Soultzmatt, Rouffach...



➡ **Les Sentiers:** Nos courageux Baliseurs ont bravé les températures hivernales, dans le secteur de Gueberschwihir, pour des travaux de débroussaillage, de terrassement et de maintenance du balisage. Toujours dynamique, notre équipe recherche toute l'année des volontaires pour compléter ses effectifs: avis aux amateurs !

➡ **Carte de Membre:** La numérisation, à la Fédération, des cartes de membres implique la création d'une fiche d'inscription très détaillée. Cela nous oblige à demander à tous les membres de nous communiquer de nombreuses informations. Ces petites tracasseries administratives ont malgré tout été très bien comprises par nos membres.

➡ **Epiphanie:** 47 personnes se sont retrouvées aux Récollets - après une randonnée en 2 groupes distincts - pour partager la traditionnelle Galette des Rois, dans une ambiance de fête et de bonne humeur avec une distribution de couronnes très particulières !



## Février

Un mois riche en événements, avec de la neige en abondance sur les hauteurs pour le plus grand bonheur des marcheurs en raquette !

➡ **Sur les Sentiers:** 6 baliseurs se partagent le travail de la sortie mensuelle dans le secteur du Krenzlein – Osenbuhr– St Marc, avec comme de coutume en cette période, un nettoyage de sentiers suite à des chutes d'arbres.

➡ **Les Marcheurs:** les 1/2 journées du mardi ont un franc succès (entre 30 et 45 personnes à chaque sortie): les marcheurs ont visité les environs de Pfaffenheim, ont emprunté le sentier Schweitzer ou sont allés jusqu'au col de Marbach. Deux tests de randonnées à la journée sont bien suivis, entre 15 et 20 participants, qui sont allés au Salzbach ou au Grand Ballon.



➡ **Au Holzmacheracker:** une matinée de travail a réuni 6 personnes pour une préparation des couchages (couvre-lit, drap, blanchisserie) en prévision de la 1/2 journée de travail de mars en vue de l'ouverture du Centre

➡ **Raquettes:** belle neige oblige, 3 sorties raquettes, en ce mois de février, ont permis à une 15aine de personnes, en moyenne, de tester leur matériel et leur condition physique sur des distances comprises entre 7 et 10 km.





## Mars

Quand mars se déguise en été, avril prend ses habits fourrés— dicton qui ne s'est pas vraiment vérifié pour nos sorties !

➡ **Les Baliseurs:** des opérations de maintenance du balisage et d'entretien des sentiers ont été réalisées dans les secteurs du Hirtzenstein, du Boenlesgrab et du Schauenberg

➡ **Sorties et Séjour:** les sorties du mardi attirent toujours nos marcheurs (entre 20 et 30 personnes), qui ont profité du soleil printanier sur les hauteurs de Kientzheim, Gueberschwihr ou sur les pentes du Strangenberg. A la même période (24 au 31 mars) un fort groupe de membres a participé à notre séjour à Marseille en randonnée tant dans l'arrière pays cher à Pagnol que dans les belles calanques de la région (cf. le reportage en pages centrales)




➡ **Au Centre d'Accueil:** 21 bénévoles ont nettoyé, rangé, aéré le Centre du Holzmacheracker en prévision d'une location qui démarrerait très tôt en ce début d'année 2023. Merci à tous pour leur bonne humeur et leur participation à cette demi-journée de travail.



➡ **Participation:** Des bénévoles du CV Rouffach ont participé le 11 mars à l'entretien des collines sèches du Zinnkoepfle organisé, comme chaque année, par l'Association Orchidée de Soultzmatt et le Parc des Ballons des Vosges et du site Natura 2000.

➡ **Rencontre:** Le Club Vosgien de Rouffach a participé à une rencontre organisée par la Fédération à Obernai qui a réuni les représentants des clubs pour une journée de travail et d'échange.

➡ **Inter-association:** une dizaine de membres du Club Vosgien de Rouffach ont participé (en tant que signaleurs !) au Trail du Petit Ballon organisé comme chaque année par le CCA de Rouffach



**Avril**

En avril ne te découvre pas d'un fil, une recommandation qui n'a pas été vraiment suivie, tant lors des travaux extérieurs que pendant les sorties...

➡ **Le retour des beaux jours:** première sortie à la journée avec un circuit dans la vallée de Wintzfelden-Osenbach (58 participants se sont répartis en 2 groupes de randonnée) pour se retrouver au Holzmacheracker pour un « Chili con Carne apprécié par tous les participants !

➡ **Allegro-Moderato:** les sorties du mois d'avril réunissent entre 15 et 30 participants. Un mois qui a vu les Moderato (13 marcheurs) se rendre à Thierenbach alors que la sortie Allegro (21 participants) fut l'occasion d'aller au sud vers le Canon de Zillisheim.



➡ **Le Vélo, c'est parti:** 1ère sortie VTT avec 13 participants qui ont parcouru/roulé 35 km et 1000m. de dénivelé, dans les environs d'Osenbach et du Bannstein avec repas au Boenlesgrab sous la direction de Patrick.

➡ **Assemblée Générale du CV Rouffach:** notre traditionnelle assemblée Générale s'est tenu à l'Ancien Hôtel de Ville de Rouffach le 15 avril. Les 52 participants ont conforté les orientations et activités de leur association. Ce fut l'occasion de remercier, par diverses distinctions, certains bénévoles du Club avec également la remise, par le Député Hubert Ott, de la Médaille d'Honneur de l'Assemblée Nationale à Jean Paul Gall, président Honoraire du CV Rouffach après 55 ans de présidence !



➡ **Sortie Insolite:** le 14 avril, 35 membres ont suivi avec attention la visite « Colmar Insolite » riche en informations et anecdotes transmises par un guide et spécialiste passionnant. Cette sortie s'est achevée par le parcours muséal de la Bibliothèque des Dominicains. Cf. reportage en pages centrales.





Mai

En mai, fait ce qu'il te plait; c'est ce que nous avons essayé de faire, d'ailleurs nous essayons de le faire tout au long de l'année !

➡ **Sur les sentiers:** les baliseurs du club ont nettoyé les sentiers aux carrières de Gueberschwihr, entre ronces et cailloux il ne fallait pas ménager sa peine.

➡ **Réunions et événements:** le 14 mai une 20aine de membres ont participé à la Rouffachoise au bénéfice de la Ligue contre le cancer et le jeudi de l'Ascension, 13 personnes du Club ont pris part à la traditionnelle montée au Schauenberg et 3 autres nous ont rejoint pour le repas.

➡ **Assemblées et Cérémonies:** le CVR était présent lors des cérémonies du 8 mai à Rouffach. Nous avons également envoyé des représentant à l'Assemblée Générale du District V, le 13 mai, qui a réuni les clubs vosgiens du secteur.



➡ **Le Vélo, c'est reparti:** 1ère sortie cette fois VTC, avec 19 « rouleurs » sur un circuit de 39 km., à travers plaine et vignobles. Quelques gouttes et une crevaison n'ont pas entamé la bonne ambiance du groupe. Merci à Cécile organisatrice de la sortie.

➡ **Coupe à ras:** une petite après midi de travail au Centre d'Accueil a réuni 5 bénévoles pour des travaux extérieurs, essentiellement pour désherber et tondre aux abords du Holzmacheracker.


➡ **Randonnées:** en ce mois de mai les marcheurs sont montés au Frankenthal, à Niederbrück, au Storckenkopf ou au Gazon du Faing. Ces sorties attirent toujours du monde: 15 à 25 personnes le mardi, 8 personnes pour Allegro et le Tour de la Vallée de la Thur, 20 personnes pour Moderato à la Cantine Zeller.





**Juin**

**S**oleil de juin luit de grand matin; en tout cas il fait sortir les randonneurs, vététistes, baliseurs qui ont été très nombreux à en profiter au cours du mois.



➡ **Les « marcheurs » en profitent:** les sorties du mardi et du jeudi (*allegro/moderato*) s'enchainent, avec un nombre de participants en hausse (les beaux jours sont arrivés): cascades du Niedeck, Forêt Noire, Hundsrück et le Brézouard sont quelques lieux abordés par nos randon-

➡ **Les baliseurs sont à pied d'œuvre:** une dizaine de bénévoles se sont retrouvés pour nettoyer les sentiers dans les secteurs du Grossfels et d'Osenbuhr, puis on apprécié le traditionnel repas en commun (bien mérité) pris comme chaque année à l'Abri du Heiliger Baum.

➡ **Les roues tournent:** les Vttistes ont réuni 13 « rouleurs » pour une montée Turckheim– Trois Epis, avec un retour par Katzenthal et le balcon de l'Eichberg. Certain nous ont même dit que c'était une sortie en « roue libre » !



➡ **On y était:** le Club Vosgien de Rouffach a participé à la réunion de l'OMCIS (Office Municipal de Coordination Inter Sociétés) du 17 juin, réunion de préparation à la journée associative de septembre. Nous étions également représentés à l'Assemblée Générale de l'Hôtel-Restaurant du Grand Ballon qui s'est tenus le 06 juin.



➡ **Séjour tout en « douceur »:** du 9 au 11 juin des membres du Club Vosgien ont participé à un Séjour Découverte du Haut-Doubs qui a cumulé randonnées, visites culturelles et gastronomie. Un grand merci à Béatrice et Pierre pour l'idée, le travail accompli et la parfaite organisation de ce séjour. Voir le reportage en pages centrales.



**Juillet**

**P**remier juillet pluvieux, les jours suivants douteux... En tout cas la météo de juillet nous a conduit malheureusement à reporter/annuler quelques belles sorties.

➡ **On rénove les bancs:** 7 baliseurs ont entretenu des bancs dans le secteur de Rouffach, Bollenberg et Westhalten, tout en nettoyant les alentours pour le plus grand bonheur (et repos !) des randonneurs et des touristes nombreux en ce mois de juillet.



➡ **C'était le mois du Holzmacheracker:** l'Assemblée Générale du Centre d'accueil s'est tenue au Siège des Récollets. L'ensemble des membres a été reconduit et le comité a validé la nomination de Thierry Dérussent comme Responsable du Centre—en plus de ses fonctions de Trésorier—en le remerciant pour son implication dans la bonne marche du Holzmacheracker.



➡ **Ô rage, orages...:** les sorties Sainte Croix aux Mines et Frankenthal ont dû être annulées suites aux conditions météorologiques. Nos marcheurs se sont quand même rendus au Landsberg ou au Gazon du Faing. Une sortie « Allegro » a profité de la Navette des crêtes pour effectuer une marche en ligne - Sentier des Crêtes - de 20km.

➡ **Randonneur Vigilant:** une convention a été signée entre la Fédération du Club Vosgien et la Gendarmerie Grand Est pour la création d'un réseau de « Randonneurs vigilants ». La Gendarmerie souhaite avoir un référent dans chaque association Club Vosgien. Ce référent pourrait être sollicité dans le cadre de recherches de personnes disparues par exemple. Nous remercions Christophe Klee (Vice Président, Inspecteur Sentiers) d'avoir accepté d'être le référent du Club Vosgien de Rouffach.





**Août**

**T**onnerre d'août, belle vendange et bon moût ! En tout cas tonnerre d'août annule les sorties des randonneurs, alors que pendant ces mois d'été les guides proposent de nombreuses randonnées suivies par un grand nombre de participants.

➡ **Ça pousse sur les sentiers:** ébranchage et débroussaillage sont les principales occupations de nos Baliseurs, dans le secteur de Notre Dame du Chêne et aux alentours du Schauenberg. Près du couvent St. Marc, un nouveau balisage a été mis en place.



➡ **Ça pousse aussi au Centre d'Accueil:** Une matinée de travail à permis de tondre et désherber autour du Holzmacheracker; le Centre en avait bien besoin en prévisions des locations prévues, dont un mariage !

➡ **Les sorties vont « bon train »:** Ce mois démarre par une sortie au Lac de Kruth annulée, puis une montée au Rouge Gazon qui a rassemblé 31 participants, avec à l'arrivée une collation anniversaire offerte par le guide du jour. Puis les « Moderato ont enchainé avec une marche vers le Boenlesgrab. Mais surtout la nouveauté, une sortie Titisee -Schluchsee avec un trajet en train qui a réuni 24 marcheurs sur deux parcours de 8 ou de 11 km.



## Septembre

Septembre se nomme « le mai de l'automne »... bel arrière saison, le bien nommé « été indien » fut propice aux sorties et randonnées.

➔ **Protéger et peindre:** 9 baliseurs ont scruté les secteurs de Gueberschwihr - Hirtzenstein pour contrôler le balisage avec une remise en peinture de bancs et ensembles pique nique qui avaient souffert des conditions météorologiques.



➔ **Vendanges et vin nouveau:** les sorties s'enchaînent pour le plus grand plaisir des participants. Allegro et Moderato ont été de la partie, soient six randonnées pour le mois de septembre !



La période des vendanges était évidemment propice à une sortie particulière qui s'est achevée au Centre d'Accueil du Holzmacheracker par une soirée vin nouveau qui a réuni 36 participants dont des baliseurs qui nous ont rejoint pour le repas ! Merci aux organisateurs de cette nouveauté à renouveler aux dires de tous les participants.

➔ **On a tout montré:** Nous avons participé à la journée des associations organisée par l'OMCIS de Rouffach. 4 membres du Club animaient notre stand en mettant en avant les offres et prestations de l'association, qui étaient présentées sur des panneaux à l'attention du public.



➔ **Rencontre Albverein:** notre 53ème rencontre avec l'Albverein de Bönningheim a été organisée par nos partenaires allemands en Forêt Noire, au Hornisgrinde, plus haut sommet du nord de la Forêt Noire. 11 membres du CV Rouffach ont participé à cette belle journée. Voir le reportage en pages intérieures.





## Octobre

Octobre à moitié pluvieux rend le laboureur joyeux et cela n'a pas attristé nos membres toujours présents en nombre à nos différentes manifestations

➡ **Centre d'Accueil, ça bouge:** en ce mois d'octobre des travaux ont été réalisés au Holzmacheracker afin de renouveler et normaliser certaines installations de sécurité et d'alarme, un investissement financier important mais nécessaire. Merci à Thierry Déroussent, notre administrateur du Centre pour toute cette organisation.



Une journée de travail a réuni une 20aine de bénévoles au Centre, avant la fermeture hivernale. Au menu: tonte, débroussaillage, coupe d'arbre, nettoyage, balayage, rangement et « bouchées à la reine » au déjeuner. Merci aux bénévoles qui ont participé avec entrain et bonne humeur à cette journée.



➡ **Sorties, la der des ders.:** les randonnées s'enchaînent au cours du mois avec une dernière sortie à la journée organisée par Bernard Roesz. Un parcours dans la vallée de Masevaux auquel ont participé 31 personnes avec un repas dans une ferme auberge qui a gardé rusticité et authenticité: la ferme auberge de l'Entzenbach ! Un retour entre pluies et éclaircies n'a pas réussi à entamer l'entrain des marcheurs du jour.



➡ **A la Fédération:** nous avons participé à une journée de travail, organisée par la Fédération du Club Vosgien, à Orbey, qui portait sur des questions tant d'assurances que juridiques en réponse à des interrogations au sein des clubs.



## Novembre

En novembre, s'il tonne, la fin de l'année sera bonne. Pour nous la fin de l'année est non seulement bonne mais active.

### ➡ Démarrage en fanfare:

les 1ères sorties d'après midi rencontrent un franc succès avec des participations qui oscillent entre 30 et 40 marcheurs à chaque randonnée, avec des distances comprises entre 8 et 10 km.



➡ Réunions: C'est avec plaisir que nous avons accueilli la réunion du District V au siège rue des Récollets; Cela nous a aussi permis de faire connaître le CV de Rouffach auprès des autres présidents du District.



Une réunion des guides du CV Rouffach s'est tenu le 9 novembre afin de mettre en place le programme des sorties pour l'année 2024. Merci à tous les guides pour leur implication et leur dynamisme, ils vous proposent ainsi au moins 6 sorties par mois pour l'année prochaine, dont vous trouverez le détails dans les pages suivantes ou dans le calendrier 2024.

## Décembre

Froid et neige en décembre, du blé à revendre. En tout cas la neige est au rendez vous avec 2 sorties raquettes pour ce mois ci.

➡ Au siège, ça roule: on s'active au siège du CV, rue des Récollets, pour préparer les documents (bulletins - calendriers) et les listings d'inscription pour 2024.

➡ Raquettes et Brédale: deux sorties spéciales en décembre: les amoureux de la neige sont comblés et profitent de la couche fraîche tombée sur les sommets vosgiens pour participer à une sortie raquettes au lac Blanc— 9 participants.



Le 19 décembre la traditionnelle montée au Schauenberg avec Brédale et vin chaud préparé par les membres de l'Association Notre Dame du Schauenberg a réuni 43 participants. Merci à Michel Moltes guide et organisateur du jour et merci à tous les « fournisseurs » des succulents Brédale dégustés ce jour là.



*Ainsi s'achève une année 2023, aux activités riches et variés. C'est avec l'espoir d'une année à venir encore plus fertile en événements de toutes sortes - pour votre plus grand plaisir - que nous vous présentons nos vœux pour 2024.*



**LE COMITÉ DU CLUB VOSGIEN  
DE ROUFFACH  
VOUS PRÉSENTE SES VŒUX DE  
BONHEUR ET SANTÉ  
POUR CETTE NOUVELLE ANNÉE  
2024**

**SI TU N'ARRIVES PAS À PENSER, MARCHÉ ;  
SI TU PENSES TROP, MARCHÉ ;  
SI TU PENSES MAL, MARCHÉ ENCORE.**

Jean Giono



**ALLONS-Y, AVANÇONS ENSEMBLE !**



## OÙ VA VOTRE COTISATION ?

	2022		2023		2024	
	Membre avec revue	Membre sans revue	Membre avec revue	Membre sans revue	Membre avec revue	Membre sans revue
Cotisation CV Rouffach	22,00	17,00	28,00	20,00	28,00	20,00
Part versée à la Fédération	9,30	9,30	9,30	9,30	9,30	9,30
Assurance par membre	1,70	1,70	1,70	1,70	1,70	1,70
Revue LES VOSGES	6,00		8,00		8,00	
Impression Bulletin, programme...	2,40	2,40	2,80	2,80	2,80	2,80
Part versée à CV 68	0,15	0,15	0,20	0,20	0,20	0,20
RESTE CV ROUF-FACH	2,25	3,45	6,00	6,00	6,00	6,00

**NOTA:** pour les membres habitants une localité éloignée et recevant le bulletin de liaison et le calendrier par courrier, les frais d'envoi (4€) diminuent d'autant la part restante au CVR

➡ Pour l'année 2024 nous avons décidé de ne pas augmenter votre cotisation qui restera identique à celle de 2023, nous n'avons pas voulu contribuer aux augmentations que vous subissez de toutes parts

➡ C'est pourquoi nous comptons sur votre soutien et dons, sachant que nous pouvons légalement vous fournir une attestation, si vous en faite la demande, qui vous permettra d'obtenir **une réduction d'impôt de 66% du montant de votre cotisation: si vous versez 28€ cela ne vous coutera au final que 9,24€ !**



## COTISATIONS ET CARTES DE MEMBRE

➡ **Carte de Membre:** Depuis 2 ans la Fédération du Club Vosgien a mis en place un système de Carte de Membre Virtuelle, économie de papier oblige, qui est envoyé par mail à chaque cotisant. Cela impliquait de remplir une fiche d'inscription détaillée. Grande nouveauté pour les anciens membres, **vostra fiche est préremplie**, vous n'avez plus rien à faire si ce n'est vérifier les inscriptions et... définir le montant de votre cotisation !



➡ **Pourquoi faire un don:** Grâce à votre générosité nous avons pu mener à bien des projets tel que l'Abri au Heiliger Baum. Les bénévoles qui vous proposent différentes activités (randonnées, sorties, marche nordique, VTT, balisage...) offrent leur temps, leur énergie et tous les frais que cela implique, pour vous satisfaire et pour le bon fonctionnement du Club. Merci pour votre reconnaissance et votre soutien.

➡ **Cotisation et déduction fiscale:** Nous vous fournirons en fin d'année 2024 une attestation qui vous permettra d'obtenir une réduction d'impôt de 66% du montant de votre versement.

➡ **Faites un don supplémentaire ! Exemples:**

<b>POUR</b>	<b>Si vous donnez.....</b> (Cotisation+Revue+Dons) ➡	<b>30€</b>	<b>40€</b>	<b>50€</b>	<b>80€</b>	<b>100€</b>
<b>RAPPEL</b>	<b>Cela vous coûte.....</b> (Réduction d'impôt déduite) ➡	<b>10,20€</b>	<b>13,60€</b>	<b>17€</b>	<b>27,20€</b>	<b>34€</b>

**On compte sur vous, Merci !**



## L'ANNÉE 2023 EN CHIFFRES

*Nombre de membres:* **376** et **9** forestiers

### Sorties et Bénévolat

*68 sorties ou manifestations avec:*

**1387** participants  
**2715** heures de travail bénévole  
    **45** heures au Petit Chalet  
    **147** heures au Centre d'Accueil  
    **196** heures au siège de l'association  
    **862** heures pour la gestion du Club  
**10 réunions** du Comité



### Sentiers et balisage:

*Nos baliseurs ont effectué:*

**392** heures d'entretien des sentiers  
    **32** heures pour l'entretien des bancs  
        et ensemble pique-nique  
    **25** heures consacrées à l'Abri du Heiliger Baum  
**182** km de sentiers sont entretenus par nos baliseurs, qui ont posé:  
    **47** plaquettes  
    **55** autocollants

Tous les bancs et ensemble pique-nique du secteur ont été vérifiés

### Au Centre d'Accueil:

**52** journées d'occupation  
**1081** personnes accueillies  
**697** nuitées



### Au Petit Chalet:

**9** journées d'occupation  
**145** personnes accueillies



*C'est grâce à votre soutien et votre générosité, à l'aide de la Communauté de Communes de Rouffach, des municipalités du canton, du Crédit Mutuel que nous avons pu entreprendre toutes ces réalisations.*

***Nous exprimons notre profonde reconnaissance à tous les bénévoles qui s'investissent tout au long de l'année***




## SÉJOUR DÉCOUVERTE DU HAUT DOUBS

Un séjour de trois jours, du 9 au 11 juin 2023, a été proposé aux membres du CV de Rouffach par Béatrice et Pierre. 13 personnes ont pu y participer.

Partant de Rouffach et pour s'imprégner d'un nouveau décor, la première halte s'est passée autour d'un café/croissant dans la commune de St Hippolyte, située au bord du Doubs. Sous un beau soleil flottait comme un air de vacances...

➡ **Cette première journée** nous a conduit dans la vallée du Dessoubre en s'arrêtant à Cour St Maurice et le belvédère du Baron. Arrivés à Charmoille une balade nous a fait découvrir le surprenant défilé du Creux de Hauteroche taillé dans la masse rocheuse des falaises puis le belvédère qui surplombe le village de Rosureux.

A midi un repas a été servi à la ferme auberge de Frémondans avec des produits issus uniquement de la ferme.



La première balade de l'après-midi a démarré au Monastère du Val de Consolation vers la Cascade du Lançot (Cirque de Consolation).

Une deuxième balade en partant du lieu dit La Scie Dessus, nous a fait découvrir la Roche du Prêtre et son panorama.

En fin d'après-midi nous sommes arrivés au gîte "La Valentine" située à l'écart du village du Barbois.



➡ **Le lendemain** matin nous avons pris la direction du village Le Bizot où nous attendait M. Bernard Maillot qui nous a fait visiter l'église datant de 1513. Sa charpente particulière en carène de vaisseau doit soutenir la couverture faite de pierres de lave d'un poids total de 460 tonnes...! A la fin de la visite M Maillot Bernard s'est installé à l'orgue pour nous ravir du son de cet orgue fabriqué par Joseph Callinet à Rouffach.





Non loin du Bizot nous nous sommes promenés dans un milieu floristique et faunistique particulier en empruntant un sentier balisé pour découvrir la Tourbière des Seignes.



La fin de la matinée s'est déroulée par la visite de la Maison de Justice au Bizot, qui a été rachetée par une association et qui tient un café solidaire, endroit idéal pour boire l'apéro !

Après le repas de midi une rando partant du barrage du Chatelot vers le village du Pissoux, aurait dû nous mener jusqu'à la Grotte du Grenier en passant par Gourdavi... Une pluie torrentielle suivie d'une averse de grêle transformait les sentiers en ruisseau. Cette météo non prévue nous a obligés à rebrousser chemin. Au lieu dit "Chez Némorin", nous avons pu nous abriter. Trempés jusqu'aux os, le retour au gîte pour se changer s'avérait incontournable.



La fin d'après midi s'est déroulée dans le village de Grand Combe des Bois avec une découverte unique dans la sacristie de l'église...





➡ **Le lendemain matin** aux aurores, après le petit déjeuner, nous avons pris le chemin vers Cerneux Monnots pour visiter la fromagerie à Comté qui s'inscrit en bio. Après les explications du fromager, la fabrication du Comté n'avait plus de secrets pour les participants ! Nos glaciers se sont remplies de Comté, de beurre, de Morbier...



Puis, une balade en partant de Fournet Blancheroche nous a menés jusqu'au Belvédère de la Cendrée qui surplombe le Doubs.



Le repas de midi s'est déroulé dans la ferme auberge "Les Louisots" dont la construction remonte au 16<sup>ème</sup> siècle.

Pour bien s'imprégner des us et coutumes de cette région avant notre retour en Alsace, notre périple nous a conduit jusqu'à Grand'Combe Chateleu pour suivre une visite guidée forte intéressante, d'une Ferme Musée.



De retour au gîte en fin d'après midi , pendant que les uns partageaient un dernier casse-croûte avant le départ, les autres réglèrent leurs comptes.

Un grand merci à Béatrice et Pierre pour l'idée , le travail accompli et la parfaite organisation de ce séjour .

*Patrick Berton*





## MARSEILLE ET LES CALANQUES

Ce séjour avec 41 participants, du 24 au 31 mars 2023, proposait aussi bien des randonnées - pour tous niveaux - que des visites et promenades touristiques, entre Marseille, les Calanques, Aix en Provence ou le Massif du Garlaban.

➡ **Vendredi, trajet en bus:** un voyage en bus, sans stress ni fatigue nous conduit tranquillement à notre hébergement, Le Village Club du Soleil « La Belle de Mai » situé idéalement dans Marseille. Sur place, la prise en charge et récupération des chambres est rapide et aimable, malgré un incident médical pour l'un des participants.



➡ **Samedi, journée touristique:** Départ vers le vieux port à pied, en bus ou en navette. A chacun ses découvertes, que ce soit le tour du Vieux Port, le Fort ST. Nicolas, le Palais du Pharo ou, après une traversée en ferry-boat, le Fort ST. Jean ou l'Hôtel de Ville. C'est ensuite la montée vers Notre Dame de la Garde, monument emblématique de Marseille; la « Bonne Mère » est ornée de mosaïques et de nombreux Ex-voto. Son campanile supporte la statue monumentale de la Vierge, dorée à la feuille d'or. Trois tables d'orientation nous permettent d'identifier monuments et quartiers qui composent un magnifique panorama à 360 °.

Au retour, certain remontent à pied la Canebière et en profitent pour passer à la « Maison Empereur », quincaillerie absolument unique qui existe depuis 1827.

➡ **Dimanche, les Calanques de Sormiou, Morgiou et Sugiton:** le massif des calanques s'étend sur une surface totale de 5000 hectares qui s'étire sur 20 km jusqu'à Cassis. Le nom de Calanque vient de « Calanca » qui signifie crique rocheuse. En provençal, une Cala désigne une pente raide. Le bus nous conduit au point de départ de la randonnée où 3 guides nous prennent en charge pour adapter la sortie en fonction des possibilités et envies de chaque groupe.





3 groupes se constituent et une nouvelle appellation voit le jour au sein des marcheurs du Club: « Petits Mollets, Moyens Mollets et Gros Mollets »...

Nous passons d'une calanque à une autre en suivant des sentiers qui surplombent les sites et nous permettent de les apprécier de haut, en panoramique, avant de descendre au plus près de l'eau. Un passage en « via ferrata » - échelle d'une 15aine de barreaux et en haut, une chaîne métallique pour se hisser ou descendre selon les sens de la marche !

Aussi connu sous le nom évocateur de Tour d'Orient », le belvédère de Sugiton culmine à 245m. Et offre une des plus belles vue sur le Parc National dans sa globalité !



*« Lorsque je rentre des steppes russes, je me précipite dans les calanques. Elles me sont un bain de jouvence. J'ai besoin de m'y promener, de me perdre dans le délicat labyrinthe de tourelles, d'aiguilles, de cirques et de terrasses. J'y reviens sans jamais me lasser... »*

*Sylvain Tesson*



### ➡ **Lundi, sur les chemins de Pagnol:**

3 nouveaux groupes se constituent et rejoignent les guides au départ de la Treille, en direction de Baume du Plantier, du vallon des Piches et du vallon de Passe-Temps. C'est dans ces vallons que Marcel Pagnol situe ses souvenirs d'enfance dans son roman « La Gloire de mon Père ». Nous passons par la « Grotte de Manon » où la pause banane, à l'abri de vent, est la bienvenue.

Nous continuons par les crêtes, par le Pas du Loup et la Tête Ronde qui offrent une vue splendide sur la Croix, le sommet du Garlaban et sur la ville de Marseille.

Retour par La Treille où se situe la maison que louaient les parents de Pagnol.



Après un passage devant l'Oliveraie de la Bastide Neuve décrite par Pagnol dans « La Gloire de mon Père », nous atteignons l'église avec sur la petite place la fontaine (où a été tournée « Manon des Sources. Nous bénéficions de guides hors pair ( Bettina du Village Club et Arnaud, guide spécialisé qui organise des randonnées littéraires: « sur les Traces de Pagnol » ou bien « sur les Sentiers de Giono » !!



➡ **Mardi, les Calanques de Cassis:** 3 nouveaux groupes se forment, au départ du Port de Cassis avec pour les uns une grande traversée sur les sommets des Grandes Calanques avec des paysages époustouffants. La calanque de Port Miou, désignée dans l'Antiquité sous le terme de Portus Melior - le meilleur port - était le premier port du village de Cassis. Ses eaux émeraude, abondantes en poissons, étaient réputées et prisées des pêcheurs. Les falaises impressionnantes ont été façonnées par l'homme, c'était un haut lieu de l'extraction de la « Pierre de Cassis » qui a servi à ériger la cathédrale de la Major, les quais des ports de Marseille, Toulon, Alexandrie et ceux du canal de Suez !



Un autre groupe a d'abord suivi le sentier découverte sur la presqu'île vers Notre Dame du Bon Voyage et le Cap Cable, avant d'embarquer pour une visite par mer des calanques, avec un paysage et des vues inhabituelles des sites de Port Miou, Port Pin et la calanque d'En Vau.

➡ **Mercredi, journée tourisme:** journée de repos pour les randonneurs (et les guides) mais journée de visites (actives) pour les pieds des touristes que nous étions !).

Nous commençons par une visite du Palais Longchamp: ce palais château d'eau, construit pour célébrer l'arrivée des eaux de la Durance, abrite sous le pavillon central le réservoir d'eau de la Durance, arrivée par le canal de Marseille



Inauguré en 1869, le Palais abrite le Museum d'Histoire Naturelle de Marseille et est précédé d'un jardin public avec bassin et cascades, avec à l'arrière un jardin botanique et un parc zoologique particulier où les animaux sont remplacés par des sculptures animalières



Puis l'après midi, après un trajet en bus, arrivée à Aix en Provence où chacun va déambuler à sa convenance dans cette charmante ville: marcher dans les ruelles et places du centre historique ou arpenter les ruelles pavées de la vieille ville avec des constructions dont l'origine s'étale du Moyen Age au 18<sup>e</sup> siècle.



On continue la visite en flânant sur le cours Mirabeau avant de découvrir le quartier Mazarin et ses magnifiques fontaines.



Certain en ont même profité pour se rendre à la Fondation Vasarely et se plonger dans l'univers fascinant de « l'art optique ».

➡ **Jeudi, les Iles du Frioul:** la journée débute par une marche matinale vers le vieux port de Marseille pour un embarquement vers l'archipel du Frioul. L'archipel est constitué de 4 îles: Pomègues, Ratonneau, If et l'îlot Tiboulèn. Après l'habituelle répartition en groupe, nous partons sur un sentier de l'île de Ratonneau, sentier qui nous permet d'avoir une vue d'ensemble du port et des habitations.



Ensuite direction les plages en passant par un site dominant l'île: l'hôpital Caroline. Datant de 1828 cet hôpital de quarantaine devait empêcher la propagation des maladies. Construit dans un style « hellénistique », il n'accueillera que peu de malades et restera en service jusqu'en 1941 en devenant dépôt de munitions pour l'armée allemande pour rester à l'abandon après la guerre.

Retour vers les plages pour passer sur l'île de Pomègues où nous nous retrouvons à peu de distance des autres groupes, en bord de plage, pour un déjeuner pique nique bien mérité, certain en profitant même pour faire une petite sieste !



La sortie se poursuit sur un sentier qui nous emmène presque au bout du monde, dans des paysages sauvages sculptés par les vents et les embruns, puis nous fait découvrir une ferme aquacole qui servait de port de quarantaine au 17<sup>ème</sup> siècle, pour atteindre le sémaphore et son ancien fort avec ses vestiges d'une ancienne batterie.



Nous quittons l'archipel avec des images magnifiques dans la tête (et dans les appareils !); après un passage en bateau près du château d'If, rendu célèbre par Alexandre Dumas dans le « Comte de Monte Cristo », nous regagnant Marseille et notre hôtel afin de préparer notre départ du lendemain et retour en Alsace.

Un séjour riche en visites et randonnées, avec quelques soirées mémorables (karaoké, soirée dansante, tournoi nocturne de pétanque...) avec toujours une ambiance joyeuse et ludique, bref un séjour qui restera un excellent souvenir aux dires de l'ensemble des participants.

Et, cerise sur le gâteau, une organisation parfaite aussi bien pour les trajets en bus que pour les sorties, hébergement et animation. Merci et bravo à Cécile Ruolt, notre trésorière et organisatrice de ce séjour, soutenue par son mari Bernard.

*JM. Fischer*





## VISITE DE COLMAR INSOLITE

➡ **35 membres du CVR** se sont retrouvés vendredi 14 avril après midi à Colmar pour participer à la visite « COLMAR Insolite ». Notre guide nous attendait devant les anciens bains municipaux. Après une rapide présentation historique de la ville, nous voilà partis à la découverte des lieux insolites.



➡ **Dans la rue des Boulangers**, vue sur la 1<sup>ère</sup> enceinte Ouest de la ville et l'emplacement de la prison où étaient détenus les personnes ayant commis des délits mineurs dans la ville.

Ci contre, la plus petite maison de Colmar (25 m<sup>2</sup>) datant du 18<sup>ème</sup> siècle.

La visite s'est poursuivie par la maison qu'occupa Voltaire durant 2 ans (rue Berthe Molly) qui s'y était installé pour rédiger les annales de l'empire. Voltaire amateur de bons vins a laissé dans ses mémoires le texte suivant : *la moindre goutte de Tokay donne de la vigueur à la moindre fibre de mon cerveau et ranime au plus profond de mon âme les îles enchantées de la liberté et de bonne humeur.* Dans la cour il fut possible d'apercevoir une magnifique galerie avec des colonnes sculptées datant de 1598. Une ancienne brasserie s'y trouvait au 19<sup>ème</sup> siècle.

Nous avons continué notre périple sur la rue Berthe Molly (anciennement Judengass, rue des Juifs) où résidait la communauté juive du 13<sup>ème</sup> au 16<sup>ème</sup> siècle.

➡ **Un passage par la rue Chauffour**, nous permis de voir la cour des Link (16<sup>ème</sup>) et la première enceinte de la ville. Au sortir de la cour, nous avons pu observer la maison où vécut PFEFFEL (écrivain Alsacien ayant écrit environ 1200 ballades poétiques et qui avait créé la fameuse école militaire portant son nom et dont l'enseignement était basée sur la raison et le cœur de Jean Jacques Rousseau et de l'allemand Basedow).





Ensuite rue du petit canard, la magnifique maison Ackermann (datant du 17ème siècle) maison natale du général Hartemann ainsi qu'une belle maison bourgeoise du 16ème avec une magnifique tourelle.



➡ **Grand rue**, maison natale d'Antoinette Lix, qui a combattu (en se faisant passer pour un homme) dans l'armée polonaise contre les russes et dont la bravoure fut récompensée par un grade de lieutenant. Puis arrêt devant la maison natale de Pfeffel et ensuite le premier hôtel de ville de Colmar datant du 15ème siècle.


➡ **Dans le square Pfeffel**, médaillon de Reubell, avocat, homme politique, né à Colmar, également membre de la convention, du conseil des cinq cent, président de l'assemblée nationale et membre du directoire exécutif avec rang de chef d'état (fin 18ème). Son épouse, également Colmarienne (née en 1759) qui se prénomait Marie – Anne et qui fut la première Marianne nationale et lui donna son prénom.



Au retour passage obligé devant la **maison Pfister** (la plus belle maison de Colmar)



➡ **Arrêt devant la Collégiale** pour des explications et observations de diverses curiosités .



Cela fut une après-midi riche en informations et anecdotes transmises avec passion par notre guide, que nous remercions chaleureusement.



Cette sortie s'est achevée en beauté par le parcours muséal de la Bibliothèque des Dominicains (<https://dominicains.colmar.fr/parcours-museal>): L'espace muséographique de 500m<sup>2</sup> emmène le visiteur dans un voyage dans le temps. Les 92 documents originaux présentés, et renouvelés régulièrement, offrent un aperçu de l'histoire du livre et de l'image en Alsace du Moyen Age au XIXe siècle.

*Patrick Berton*



## 53ÈME RENCONTRE AVEC ALBVEREIN BÖNNIGHEIM

Le 9 septembre, 11 membres du Club Vosgien de Rouffach et 25 membres de l'Albverein se sont retrouvés en Allemagne pour une sympathique journée de retrouvailles.

➔ **Au Hornisgrunde**, plus haute montagne du Nord de la Forêt Noire, le groupe s'est mis en route pour découvrir la tour et les tourbières.

En chemin, les randonneurs ont eu une vue magnifique sur la Forêt-Noire, la vallée du Rhin et les Vosges.



Un petit groupe est resté au lac **Mummelsee** et s'y est attardé.



➔ **Vollmersmühle**: Les 36 randonneurs se sont ensuite rendus ensemble à Seebach, au moulin Vollmersmühle, où a eu lieu le déjeuner commun. Après l'excellent casse croûte, le groupe s'est séparé en deux, les uns visitant la Vollmersmühle, les autres se rendant à la Silbergründle



➡ **la Vollmersmühle:** Une partie a visité la Vollmersmühle et a découvert l'histoire du moulin et l'évolution de l'association . Le groupe a ensuite entamé la descente à travers un paysage bucolique le long de la rivière, jusqu'au point de rendez vous.



➡ **Silbergründle:** Une autre partie du groupe s'est rendue à la mine d'argent où l'exploitation minière de plusieurs siècles leur a été présentée, après avoir endossée les habits de circonstance (et de protection !).

➡ **Retour à Seebach:** Pour finir, les participants se sont attardés dans le parc de la station thermale de Seebach, où des discussions et des échanges animés ont eu lieu .

Après des adieux chaleureux et une photo de groupe, les deux associations de randonneurs ont repris le chemin du retour et après cette journée amicale passée ensemble, la 54ème rencontre en 2024 est très attendue .



Un grand merci à tous les participants du Club Vosgien de Rouffach pour leur participation et leur bonne humeur lors de cette très belle journée.



*Patrick Berton*



## UNE APRÈS-MIDI AVEC NOS BALISEURS

On vous parle souvent des sorties et randonnées, un peu moins de ceux qui œuvrent sur les 182 kilomètres balisés et entretenus par le Club Vosgien de Rouffach.

➡ **L'équipe sentiers**, c'est un peu plus d'une dizaine de membres qui se retrouvent une fois pas mois, avec au programme l'entretien des balises, des sentiers, et des équipements.

Un samedi d'octobre, sous un franc soleil, l'équipe a prévu l'entretien de 3 bancs : 2 entre Guebenschwihr et Hattstatt, le troisième en bord de route au dessus de Guebenschwihr, sur la route d'Osenbuhr. Tout commence souvent par le démontage du banc, afin de changer les lattes en bois



Et même quand le banc n'est pas démonté, il y a l'étape du ponçage. Une bonne dose de lasure (et souvent deux...) pour finir ! Le travail est propre, la devise de l'équipe sentier étant "je ponce donc j'essuie". Quand on change les planches, inutile de lasurer, on l'a déjà fait au siège (et parler de siège pour faire des bancs, c'est osé).



Comme il s'agit d'ouvriers consciencieux, la dernière étape est toujours le test du matériel (qui ne peut se faire que quand la lasure est sèche, tout le monde aura bien compris...).

*Dominique Domon*

L'équipe sentiers c'est aussi beaucoup d'autres activités:

**Baliser...**

**Tronçonner...**

**Débroussailler...**

**Construire...**



Un grand merci à toute l'équipe et n'hésitez pas à les rejoindre, ils ont toujours besoin de bénévoles prêts à s'investir pour quelques heures par mois !



# PROGRAMME DES ACTIVITÉS 2024

## ➡ Quatre types de Randonnées proposés tout au long de l'année :

### - **Chaque mardi :**

Le mardi reste notre sortie principale : randonnées pour tous, de niveau moyen, avec repas, ou tiré du sac ou les deux formules.

### - **Un jeudi par mois, sortie Allegro :**

Grande randonnée pour « grands » marcheurs !...

### - **Un jeudi par mois, sortie Modérato :**

Sortie "séniors" tout public, adaptée en durée et en dénivelé.

### - **Le lundi soir, sortie Marche Nordique : pour marcheurs confirmés,** départ communiqué par la responsable.

- 
- > **D'avril à fin octobre** : sorties au programme, départ **8 h30**.
  - > **De novembre à fin mars** : sorties d'une 1/2 journée ; Circuits proposés d'une semaine à l'autre par les guides, départ à **13 h**.
- 

- ♦ Rendez-vous des marcheurs : à **8h30**, parking derrière **cimetière de Rouffach**, rue de Bönningheim. ( Le guide peut indiquer par mail le point de départ de la randonnée. Ceux qui souhaitent utiliser cette facilité le font à leurs **risques** mais en informent le guide -mail ou tél- avant 8h.)
- ♦ Repas : **TS** = Tiré du Sac ; **R** = repas pris au **Restaurant** ou en **Ferme Auberge** (indiqué en gras, souligné).

## ➡ Symbolique des couleurs sur calendrier ci-après

Marche Nordique

Randonnée 1/2 journée

Sortie à la journée

Sortie Moderato

Sortie Allegro

Séjours ou Week-end

Événement - Rencontre



## Calendrier Mars 2024

VEN	1	
SAM	2	
DIM	3	
LUN	4	Marche Nordique
MAR	5	Randonnée 1/2 journée
MER	6	
JEU	7	
VEN	8	
SAM	9	
DIM	10	
LUN	11	Marche Nordique
MAR	12	Randonnée 1/2 journée
MER	13	
JEU	14	
VEN	15	
SAM	16	
DIM	17	Trail du Petit Ballon - participation de bénévoles du CV Rouffach comme « signaleurs » sur le parcours
LUN	18	Marche Nordique
MAR	19	Randonnée 1/2 journée
MER	20	
JEU	21	
VEN	22	
SAM	23	
DIM	24	
LUN	25	Marche Nordique
MAR	26	Randonnée 1/2 journée
MER	27	
JEU	28	
VEN	29	
SAM	30	
DIM	31	





## Calendrier Avril 2024

LUN	1	Lundi de Pâques
MAR	2	Première sortie autour de Wintzfelden. Repas au Holzmacheracker. Dist. 10 km - Déniv. 300 m Resp. Francis Karch 06 30 70 69 55
MER	3	
JEU	4	
VEN	5	
SAM	6	Week-end dans le massif de l'Odenwald en Allemagne Resp. Michel Moltes 06.67.96.71.57 du 6 au 8 avril
DIM	7	
LUN	8	Marche Nordique
MAR	9	Wühr au Val - Grand et Petit Hohnack - Dist. 19 km - Déniv. 550 m Resp. Bernard Roesz 06 87 26 23 88 TS
MER	10	
JEU	11	
VEN	12	
SAM	13	
DIM	14	
LUN	15	Marche Nordique
MAR	16	Feldberg - Pfaffenholz - Bruckacker - Freudenberg - Steinkreuzle Dist. 16 km - Déniv. 450 m Resp. Patrick Berton 06.51.76.42.81 TS
MER	17	
JEU	18	Moderato Resp. Monique Dott 06 80 17 07 34 / Jean Marie Irig 06 07 51 07 50 R
VEN	19	
SAM	20	ASSEMBLEE GENERALE DU CLUB VOSGIEN DE ROUFFACH
DIM	21	
LUN	22	Marche Nordique
MAR	23	Hohwald - Source de l'Andlau - Champ du Feu - Rotlach - Hohwald Dist. 16 km - Déniv. 550 m Resp. André Wirth 06 85 21 73 77 TS
MER	24	
JEU	25	
VEN	26	
SAM	27	
DIM	28	
LUN	29	Marche Nordique
MAR	30	Wettstein - Musmiss - Lac Vert - Lac des Truites - Wettstein par l'Altenkraeh. Dist. 15 km - Déniv. 400 m Resp. Christian Komar 06 32 64 15 08 TS



## Calendrier Mai 2024

<b>MER</b>	<b>1</b>	Fête du travail
<b>JEU</b>	<b>2</b>	
<b>VEN</b>	<b>3</b>	
<b>SAM</b>	<b>4</b>	
<b>DIM</b>	<b>5</b>	
<b>LUN</b>	<b>6</b>	Marche Nordique
<b>MAR</b>	<b>7</b>	Sentier géologique de Barr - Saint Jacques - Chapelle des Roches - Château Landsberg Dist. 17 km - Déniv. 800 m Resp. Dominique Domon 06 75 95 62 16 TS
<b>MER</b>	<b>8</b>	Victoire 1945
<b>JEU</b>	<b>9</b>	Jeudi de l'Ascension/Participation à la traditionnelle montée au Schauenberg
<b>VEN</b>	<b>10</b>	
<b>SAM</b>	<b>11</b>	
<b>DIM</b>	<b>12</b>	Participation à la Rouffachoise au profit de la Lutte contre le cancer
<b>LUN</b>	<b>13</b>	Marche Nordique
<b>MAR</b>	<b>14</b>	Orbey - Le Faudé - Le Surcenord- Les Mèrelles - Orbey. Dist. 14 km - Déniv. 650 m Resp. Fabienne Keller 06.77.88.40.49 TS
<b>MER</b>	<b>15</b>	
<b>JEU</b>	<b>16</b>	Moderato Resp. Monique Dott 06 80 17 07 34 / Jean Marie Irig 06 07 51 07 50 R
	<b>16</b>	Allegro : sortie grande randonnée - Markstein - Geishouse - Gerstacker - Haag - Markstein. Dist. 29 km - Déniv. 800 m / Resp. Dominique Domon 06 75 95 62 16 TS
<b>SAM</b>	<b>18</b>	
<b>DIM</b>	<b>19</b>	
<b>LUN</b>	<b>20</b>	Lundi de Pentecôte
<b>MAR</b>	<b>21</b>	Sewen- Lac d'Alfeld - Tête des Redoutes - Grand et Petit Langenberg - Lerchenmatt - Sewen. Dist. 14 km Déniv. 650 m / Resp. Michel Moltes 06 67 96 71 57 R + TS
<b>MER</b>	<b>22</b>	
<b>JEU</b>	<b>23</b>	
<b>VEN</b>	<b>24</b>	
<b>SAM</b>	<b>25</b>	
<b>DIM</b>	<b>26</b>	
<b>LUN</b>	<b>27</b>	Marche Nordique
<b>MAR</b>	<b>28</b>	Le Hohwald - Cascade de l'Andlau - Le Hohwald Dist. 13 km - Déniv. 500 m / Resp. Bernard Roesz 06 87 26 23 88 TS
<b>MER</b>	<b>29</b>	
<b>JEU</b>	<b>30</b>	
<b>VEN</b>	<b>31</b>	





## Calendrier Juin 2024

<b>SAM</b>	<b>1</b>	
<b>DIM</b>	<b>2</b>	
<b>LUN</b>	<b>3</b>	Marche Nordique
<b>MAR</b>	<b>4</b>	Mont Ste Odile – Mur païen Nord – Mur païen Sud Dist. 13 km - Déniv. 580 m / Resp. Jean-Marc Fischer 06 32 37 41 42 R+ TS
<b>MER</b>	<b>5</b>	
<b>JEU</b>	<b>6</b>	
<b>VEN</b>	<b>7</b>	
<b>SAM</b>	<b>8</b>	
<b>DIM</b>	<b>9</b>	
<b>LUN</b>	<b>10</b>	Marche Nordique
<b>MAR</b>	<b>11</b>	Mittlach – Col du Herrenberg Dist. 18 km - Déniv. 900 m / Resp. Bernard Roesz 06 87 26 23 88 TS
<b>MER</b>	<b>12</b>	
<b>JEU</b>	<b>13</b>	Moderato Resp. Monique Dott 06 80 17 07 34 / Jean Marie Irig 06 07 51 07 50 R
<b>VEN</b>	<b>14</b>	
<b>SAM</b>	<b>15</b>	60ème anniversaire du jumelage Rouffach – Bönningheim qui aura lieu à Bönningheim
<b>DIM</b>	<b>16</b>	
<b>LUN</b>	<b>17</b>	Marche Nordique
<b>MAR</b>	<b>18</b>	Orbey – Lac Blanc : Haute Roche Surcenord – Cimetière Duchesse – Blanc Rupt – Bermont Dist. 18 km - Déniv. 650 m / Resp. André Wirth 06 85 21 73 77 TS
<b>MER</b>	<b>19</b>	
<b>JEU</b>	<b>20</b>	Allegro : grande randonnée – Tour du Lac de Kruth par les Crêtes – Petit et Grand Ventron... Dist. 28 km - Déniv. 1400 m / Resp. Dominique Domon 06 75 95 62 16 TS
<b>VEN</b>	<b>21</b>	
<b>SAM</b>	<b>22</b>	
<b>DIM</b>	<b>23</b>	
<b>LUN</b>	<b>24</b>	Marche Nordique
<b>MAR</b>	<b>25</b>	Stosswehr – Sentier des Roches – Saegmatt. Dist. 13 km - Déniv. 800 m / Resp. Bernard Roesz 06 87 26 23 88 TS
<b>MER</b>	<b>26</b>	SEJOUR BRETAGNE
<b>JEU</b>	<b>27</b>	SEJOUR BRETAGNE
<b>VEN</b>	<b>28</b>	SEJOUR BRETAGNE
<b>SAM</b>	<b>29</b>	SEJOUR BRETAGNE
<b>DIM</b>	<b>30</b>	SEJOUR BRETAGNE



## Calendrier Juillet 2024

LUN	1	SEJOUR BRETAGNE
MAR	2	St Dié – Col des Raids – Camp celtique de la Bure. Dist. 17 km - Déniv. 500 m / Resp. Patrick Berton 06.51.76.42.81 TS
MER	3	
JEU	4	
VEN	5	
SAM	6	
DIM	7	
LUN	8	Marche Nordique
MAR	9	Giromagny – col du Querty – Planche des Belles Filles – col d'Auxelles. Dist. 15 km - Déniv. 730 m / Resp. Jean-Marc Fischer 06 32 37 41 42 TS
MER	10	
JEU	11	
VEN	12	
SAM	13	
DIM	14	Fête Nationale
LUN	15	Marche Nordique
MAR	16	Longemer – Col des Harengs Marinés – le Collet - Retourner - Longemer Dist. 15 km - Déniv. 650 m / Resp. Fabienne Keller 06 77 88 40 49 TS
MER	17	
JEU	18	Moderato Resp. Monique Dott 06 80 17 07 34 / Jean Marie Irig 06 07 51 07 50 R
VEN	19	
SAM	20	
DIM	21	
LUN	22	Marche Nordique
MAR	23	Frenz – Petit Ventron, Grand Ventron – Chaume Des Vinterges – Felsach – Frenz. Dist. 14 km - Déniv. 700 m / Resp. Michel Moltes 06.67.96.71.57 R + TS
MER	24	
JEU	25	Allegro : grande randonnée – Taenichel et ses rochers remarquables. Dist. 22 km - Déniv. 800 m / Resp. Jean-Marc Fischer 06 32 37 41 42 TS.
VEN	26	
SAM	27	
DIM	28	
LUN	29	Marche Nordique
MAR	30	Lac d'Alfeld – Petit Langenberg – Ballon d'Alsace – La Jumenterie – Ronde Tête – Wasserfall. Dist. 16 km - Déniv. 680 m / Resp. André Wirth 06 85 21 73 77 TS
MER	31	





## Calendrier Août 2024

JEU	1	
VEN	2	
<b>SAM</b>	<b>3</b>	
<b>DIM</b>	<b>4</b>	
LUN	5	Marche Nordique
MAR	6	Montée du Belchen Dist. 15 km - Déniv. 650 m / Resp. Bernard Roesz 06 87 26 23 88 TS
MER	7	
JEU	8	
VEN	9	
<b>SAM</b>	<b>10</b>	
<b>DIM</b>	<b>11</b>	
LUN	12	Marche Nordique
MAR	13	Tête de Fellingring – Sommet du Bramont Dist. 14 km - Déniv. 700 m / Resp. Dominique Doman 06 75 95 62 16 TS
MER	14	
JEU	15	Assomption
VEN	16	
<b>SAM</b>	<b>17</b>	
<b>DIM</b>	<b>18</b>	Sortie Nocturne, Précisions seront communiquées ultérieurement Resp. Patrick Berton 06.51.76.42.81 R
LUN	19	Marche Nordique
MAR	20	Mittlach – Schnepfenried Dist. 16 km - Déniv. 760 m / Resp. Fabienne Keller 06 77 88 40 49 TS
MER	21	
JEU	22	Moderato Resp. Monique Dott 06 80 17 07 34 / Jean Marie Irig 06 07 51 07 50 R
VEN	23	
<b>SAM</b>	<b>24</b>	
<b>DIM</b>	<b>25</b>	
LUN	26	Marche Nordique
MAR	27	Bruckenbach – Cuisine du Diable - Rouge Gazon – Tête et Col des Perches – Kurttelmattwald Dist. 14 km - Déniv. 700 m / Resp. Jean-Marc Fischer 06 32 37 41 42 TS
MER	28	
JEU	29	
VEN	30	
<b>SAM</b>	<b>31</b>	



# Calendrier Septembre 2024

DIM	1	
LUN	2	Marche Nordique
MAR	3	Sainte Croix aux Mines – Creux Chêne - Grange Barthélemy – Suspence. Dist. 14 km - Déniv. 850 m / Resp. Patrick Berton 06.51.76.42.81 TS
MER	4	
JEU	5	
VEN	6	
SAM	7	54ème rencontre avec nos amis de L'Albverein de Bönningheim dans les Vosges du Nord.
DIM	8	
LUN	9	Marche Nordique
MAR	10	Oberbrück Senkel – Gresson Moyen – Neuweiler – Lac des Perches – Rimbach – Riedelsborg Dist. 13,5 km - Déniv. 600 m / Resp. André Wirth 06 85 21 73 77 TS
MER	11	
JEU	12	
VEN	13	
SAM	14	
DIM	15	
LUN	16	
MAR	17	Osenbach – Firstplan – Borne Jaune Dist. 16 km - Déniv. 550 m / Resp. Francis Karch 06 30 70 69 55 TS
MER	18	
JEU	19	Moderato Resp. Monique Dott 06 80 17 07 34 / Jean Marie Irig 06 07 51 07 50 R
VEN	20	
SAM	21	
DIM	22	
LUN	23	Marche Nordique
MAR	24	Pied du Hohneck – Lac de Blanchemer – Etang du Machey – Firstmiss – sentier des Névés Dist. 15 km - Déniv. 400 m / Resp. Christian Komar 06 32 64 15 08
MER	25	
JEU	26	Allegro : grande randonnée – Tour du Baerenkopf – Sewen - Lachtelweiher – Breitenstein Dist. 21 km - Déniv. 1100 m / Resp. Dominique Domon 06 75 95 62 16 TS
VEN	27	
SAM	28	
DIM	29	
LUN	30	Marche Nordique





## Calendrier Octobre 2024

MAR	1	Dambach – Blienschwiller – Nothalten – Itterswiller – Epfig – Ste Marguerite Dist. 17 km - Déniv. 150 m / Resp. André Wirth 06 85 21 73 77 TS
MER	2	
JEU	3	
VEN	4	
SAM	5	
DIM	6	SEJOUR AUTRICHE dans le Begezerwald du 6 au 10 octobre
LUN	7	Marche Nordique
MAR	8	Les Eoliennes de Belfay Dist. 14 km - Déniv. 500 m / Resp. Dominique Doman 06 75 95 62 16 TS
MER	9	SEJOUR AUTRICHE dans le Begezerwald du 6 au 10 octobre
JEU	10	SEJOUR AUTRICHE dans le Begezerwald du 6 au 10 octobre
VEN	11	
SAM	12	Journée de travail et d'entretien au Centre d'Accueil du Holzmacheracker et au Petit Chalet.
DIM	13	
LUN	14	Marche Nordique
MAR	15	Seestaetle – Gazon du Faing – Lac Noir - Lac du Forlet – Lac Vert - Seestaetle Dist. 15 km - Déniv. 700 m / Resp. Michel Moltes 06.67.96.71.57 R + TS
MER	16	
JEU	17	Moderato Resp. Monique Dott 06 80 17 07 34 / Jean Marie Irig 06 07 51 07 50 R
VEN	18	
SAM	19	
DIM	20	
LUN	21	Marche Nordique
MAR	22	Stosswihr – col de la Schlucht – Hohneck - Col du Schaeferthal – Frankenthal – Stolz Ablass Dist. 12,5 km - Déniv. 900 m / Resp. André Wirth 06 85 21 73 77 TS
MER	23	
JEU	24	
VEN	25	
SAM	26	
DIM	27	
LUN	28	Marche Nordique
MAR	29	Dernière sortie à la journée: Col du Plattenwasen – FA du Salzbach – Uffrain (2 itinéraires, Mardisiens et Moderato) / Resp. J-M. Fischer 06 32 37 41 42 R
MER	30	
JEU	31	

## ACTIVITÉS RÉGULIÈRES, PERMANENCES

### ➡ *Sorties mensuelles d'entretien du réseau de sentiers :*

- > Un samedi par mois  
Pour plus d'infos téléphonez au siège 03 89 49 52 63  
ou au 06 87 42 04 64

### ➡ *Siège et permanences de l'association :*

- > Club Vosgien de Rouffach  
3 bis rue des Récollets  
68250 ROUFFACH
- > Tél.: 03 89 49 52 63  
@-mail: club.vosgien.rouffach@outlook.fr  
blog: [www.clubvosgienrouffach.org](http://www.clubvosgienrouffach.org)
- > Permanence de l'association  
Les 1er et 3ème mercredi du mois  
14h à 16h au siège.
- > Centre du Holzmacheracker, @-mail:  
[asso.centre.holzmacheracker@gmail.com](mailto:asso.centre.holzmacheracker@gmail.com)

**CLUB  
VOSGIEN**



### ➡ *Correspondance:*

- > à adresser au Président :  
Jean-Marc FISCHER  
3 bis rue des Récollets  
68250 ROUFFACH  
14h à 16h au siège.

## NOS HÉBERGEMENTS



*Centre d'accueil du Holzmacheracker.*



*Petit Chalet*

➡ *Si vous êtes satisfaits de nos activités, montrez notre programme à vos amis et encouragez-les à rejoindre les rangs du C.V Rouffach.*

➡ *Signalez-nous aussi tous changements dans vos coordonnées (adresse, numéro de tél., adresse mail etc....)*





## LES ARBRES ENTRE VISIBLE ET INVISIBLE

### FONCTIONS ÉCOLOGIQUES ET SOCIALES DES ARBRES ET DES FORÊTS:

**MILIEU VITAL:** *la forêt et chaque bosquet d'arbres forment une communauté vivante proche de l'état naturel, qui héberge de nombreux animaux et plantes rares ou menacés.*

**ESPACE DE DÉTENTE:** *l'homme peut se détendre au contact des arbres, pratiquer des sports d'aventure en forêt et tisser des liens authentiques avec la nature.*

**STRUCTURATION DU PAYSAGE:** *la mosaïque des forêts, des haies et des arbres individuels structure nos paysages humanisés.*

**PRODUCTION D'OXYGÈNE:** *les arbres fixent à l'aide de leurs feuilles ou aiguilles d'importantes quantités de dioxyde de carbone et produisent une grande part de l'oxygène nécessaire aux êtres vivants.*

**PRODUCTION D'EAU NOUVELLE:** *dans le processus de la photosynthèse, les arbres dissocient une partie de leur eau et recomposent une eau nouvelle, dont le rôle et les propriétés restent à étudier.*

**PUITS DE CARBONE:** *les arbres fixent le gaz carbonique (CO<sub>2</sub>) et stockent le carbone dans le bois; ils réduisent ainsi la teneur en CO<sub>2</sub> de l'atmosphère et contribuent à lutter contre l'effet de serre.*

**FILTRE ET RÉSERVOIR D'EAU:** *la forêt et les arbres sous leur diverses formes contribuent à notre approvisionnement en eau potable.*



**ROUFFACH** - aquarelle de Gérard MEYER