

UBAYE

TOURISME



ROADBOOK





VOYAGE EN UBAYE

Des virages à couper le souffle avec, en toile de fond, les panoramas grandioses des Alpes du Sud. En Ubaye, comme dans tout le massif alpin, le bitume ignore la ligne droite, étroit et sinueux, pétri par la montagne. C'est tout le bonheur qu'aiment à trouver les motards sur nos routes, de Pâques à la Toussaint.

Découvrez les idées de balades, testées par des motards Ubayens tout au long du road book.


ROAD MOVIE IN UBAYE

Road movie in Ubaye or epic adventures on two wheels Breathtaking curves with the spectacular landscape of the Southern Alps in the background. In Ubaye, like in the whole alpine mountain range, roads ignore straight lines. They are narrow and winding, shaped by the mountain. Bikers enjoy this absolute delight from Easter to All Saints Day.

Discover itinerary ideas chosen by Ubayen riders throughout this road book.

12 BALADES · 12 ROADS

- 1 **Le tour des Chapeliers**
The Tour of the Chapeliers
- 2 **Une vue panoramique**
A panoramic view
- 3 **La plus haute route d'Europe**
The highest road in Europe
- 4 **Une balade en haute Ubaye, une exceptionnelle richesse**
A ride in the upper Ubaye, an exceptional richness
- 5 **Tour du Lac**
Tour of the lake
- 6 **Les 3 cols**
The 3 passes
- 7 **Un petit tour dans les Hautes-Alpes**
A little tour in the Hautes-Alpes
- 8 **3 cols magnifiques**
3 magnificent passes
- 9 **Les gorges de Daluis**
The gorges of Daluis
- 10 **Balade dans le Dévoluy**
Ride in the Dévoluy
- 11 **Un petit tour en Italie**
A short tour in Italy
- 12 **Tunnel du Parpaillon (balade sur chemins de terre)**
Parpaillon tunnel (dirt track)



À NE PAS MANQUER !

- Le Bachelard
- Panorama sur la vallée
- Lac des Eyssaupres (2322 m)
- Musée de la moto...

NOTRE SÉLECTION :

- | | | |
|---|--|---|
| 1 | Le tour des Chapeliers
<i>The Tour of the Chapeliers</i> | 🕒 30 mn • 📍 16 km |
| 2 | Une vue panoramique
<i>A panoramic view</i> | 🕒 1 h • 📍 31 km |
| 3 | La plus haute route d'Europe
<i>The highest road in Europe</i> | 🕒 1 h • 📍 31 km
<small>(A/R : 62 km)</small> |
| 4 | Une exceptionnelle richesse
<i>An exceptional richness</i> | 🕒 1 h • 📍 35 km |



SÉCURITÉ ROUTIÈRE
TOUS RESPONSABLES

Port des équipements de sécurité • Conduite préventive = plus de plaisir et moins de risque.
Equipment safety • Defensive driving = more pleasure and less than danger.

LE TOUR DES CHAPELIERS

The Tour of the Chapeliers

UNE VUE PANORAMIQUE

A panoramic view



BARCELONNETTE ➔ LES CHAPELIERS ➔
LES THUILES ➔ BARCELONNETTE

 **15,8 km**  **30 mn**

Petite boucle au départ de Barcelonnette, idéale pour des essais. Parcours très varié avec des successions de courtes montées et descentes.

Small loop from Barcelonnette, ideal for tests, very varied route with successions of short climbs and descents.

Plaisir de conduite
Pleasure of riding



Attrait touristique
Tourist attraction



Commune / Town	À proximité / Near	Route / Road	Halte / Stopover	Direction / Direction	Distance / Distance
Barcelonnette	Le Bachelard	D902, D109		Les Chapeliers	6 km
Les Chapeliers		D109		Les Thuiles	2,8 km
Les Thuiles		D900		Barcelonnette	7 km



BARCELONNETTE ➔ LE LAUZET-UBAYE ➔
SAINT-VINCENT-LES-FORTS ➔ BARCELONNETTE

 **31 km**  **1 h**

Route variée et très fréquentée avec alternance de lacets, courbes. Une halte s'impose au bord du lac du Lauzet avant d'arriver au village de Saint-Vincent-les-Forts qui se dresse telle une sentinelle dominant la vallée de l'Ubaye. Le panorama qui s'offre au visiteur depuis ce balcon naturel est des plus grandiose sur la lac de Serre-Ponçon. Itinéraire aller-retour.

Varied and very busy road with alternating lacets, curves. A stop is necessary on the shores of Lake Lauzet before arriving at the village of Saint-Vincent-les-Forts which stands like a sentinel overlooking the Ubaye Valley. The panorama offered to the visitor from this natural balcony is the most magnificent of Lake Serre-Ponçon. Itinerary – return by the same route.

Plaisir de conduite
Pleasure of riding



Attrait touristique
Tourist attraction



Commune / Town	À proximité / Near	Route / Road	Halte / Stopover	Direction / Direction	Distance / Distance
Barcelonnette	Le lac du Lauzet	D900		Le Lauzet-Ubaye	20 k m
Le Lauzet-Ubaye	Le lac de Serre-Ponçon	D900, D407		Saint-Vincent-les-Forts	11 km



France

Italie

SÉCURITÉ ROUTIÈRE
TOUS RESPONSABLES

Port des équipements de sécurité • Conduite préventive = plus de plaisir et moins de risque
Equipment safety • Defensive driving = over-pleasure and less than danger.

Jausiers ▲ 1120 m

Tour de l'Horloge

Faucon de Barcelonnette



D900

Lans

8,7 km

4,7 km

17,9 km

Lac des Eyssaupres

Col de Restefond /La Bonette
▲ 2715 m



BARCELONNETTE ➔ JAUSIERS ➔
LANS ➔ COL DE RESTEFOND / LA BONETTE



31,3 km



1 h

(A/R: 63 km)

La route la plus haute d'Europe (2802m), la cime de la Bonette est une balade incontournable, véritable ruban d'asphalte touristique évoluant dans des paysages grandioses. À la montée: découvertes d'anciennes casernes et baraquements militaires. Restauration possible à Halte, le lac des Eyssaupres 2000, (2322 m). Au col: empruntez la route menant à la cime de la Bonette à 2802 m et découvrez le panorama exceptionnel qui s'offre à vous. Table d'orientation sur la Tinée, l'Italie, le Mont Viso et l'Oratoire Notre-Dame du Très Haut. De juin à septembre, retour par le même itinéraire.

Plaisir de conduite
Pleasure of riding



Attrait touristique
Tourist attraction

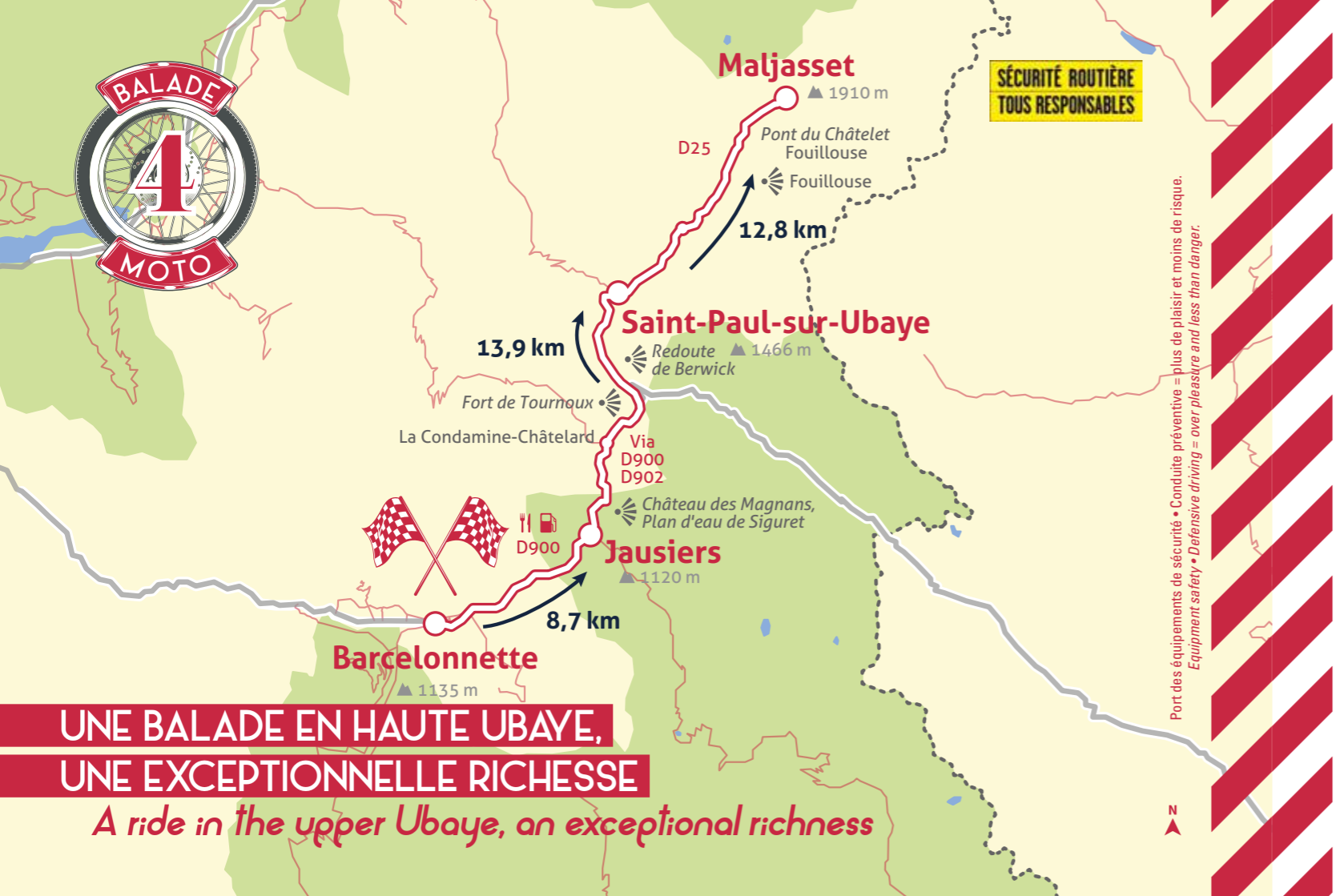


The highest road in Europe (2802 m), the summit of the Bonette is a must-see, a true tourist asphalt ribbon unravelling in grandiose landscapes. On the climb: Discovery of old military barracks. Meals possible at the Halte 2000 restaurant, Lake Eyssaupres (2322 m). At the Col: Take the road leading to the summit of the Bonette at 2802 m and discover the exceptional panorama. Orientation table showing the Tinée, Italy, Mount Viso, the Notre-Dame Oratory of Très Haut. From June to September, return by the same route.

Commune / Town	À proximité / Near	Route / Road	Halte / Stopover	Direction / Direction	Distance / Distance
Barcelonnette	Tour de l'Horloge à Faucon de Barcelonnette	D900		Jausiers	8,7 km
Jausiers	Panorama sur la vallée	C4		Lans	4,7 km
Lans	Lac des Eyssaupres (2322 m)			Col de Restefond /La Bonette	17,9 km

LA PLUS HAUTE ROUTE D'EUROPE

The highest road in Europe



**UNE BALADE EN HAUTE UBAYE,
UNE EXCEPTIONNELLE RICHESSE**
A ride in the upper Ubaye, an exceptional richness



**BARCELONNETTE ➔ JAUSIERS ➔
SAINT PAUL SUR UBAYE ➔ MALJASSET**

35,4 km
1 h
(A/R : 70,8 km)

À l'instar d'un paradis perdu, il existe la haute Ubaye qui s'ouvre sur le monde. On y accède tranquillement, déchargé du poids du quotidien, et on découvre des paysages grandeur nature avec une arrivée dans un village pittoresque.

- ★ Faites un petit crochet à Fouillouse, en passant sur l'imposant Pont du Châtelet (site classé). Retour par le même itinéraire.
- 🏠 C'est alors le moment idéal pour découvrir, dans une maison typique de l'Ubaye, le musée de la moto qui en ravira plus d'un. Un peu plus haut en direction du col de Vars, dans le premier virage quoi de mieux que de faire une halte à la brasserie «La Sauvage» et découvrir la bière fabriquée en Ubaye pour éveiller vos papilles; (à consommer avec modération).

Like a lost paradise, there is the upper Ubaye that opens onto the world. You can reach it slowly, unloading your daily problems, and discover the big open landscapes, arriving at the picturesque hamlets of the Maurin valley. ★ Do a small loop to Fouillouse, passing over the imposing Pont du Châtelet (classified site). Return by the same route. 🏠 It's then the ideal time to discover, in a typical Ubayen house, the motorcycle museum which will delight everyone. A little higher towards the Vars pass, in the first turn, what better than to stop at the «La Sauvage» brewery and awaken your taste buds by trying the beer made in Ubaye; (to consume with moderation).

Plaisir de conduite
Pleasure of riding



Attrait touristique
Tourist attraction



Commune / Town	À proximité / Near	Route / Road	Halte / Stopover	Direction / Direction	Distance / Distance
Barcelonnette		D900	🍴 🛢️	Jausiers	8,7 km
Jausiers	🏰 Château des Magnans Plan d'eau de Siguret	via D900, D902	🍴	Saint-Paul-sur-Ubaye	13,9 km
Saint-Paul-sur-Ubaye	🏰 Fort de Tournoux Châtelet Pont du Chatelet Musée de la moto	D25	🍴	Maljasset	12,8 km

ARSOUILLER

[arsu]e] v. intr. – de *arsouille* ⇒ ouvrir les vannes, mettre les gaz, envoyer, essorer la poignée ♦ FAM. Envie irrésistible du motard de profiter d'une belle route à virages (voir virolos). « En arrivant sur la route des crêtes, je n'ai pas pu m'empêcher d'arsouiller ». Malheureusement, c'est aussi le moment où sa vigilance se relâche, ce qui explique que la majorité des accidents mortels à moto ait lieu par beau temps et en rase campagne.

SECURITE ROUTIERE
TOUS RESPONSABLES



[youtube.com/securiteroutiere](https://www.youtube.com/securiteroutiere)

À MOTO, LE PLUS GRAND DANGER, C'EST DE PENSER QU'IL N'Y EN A PAS.

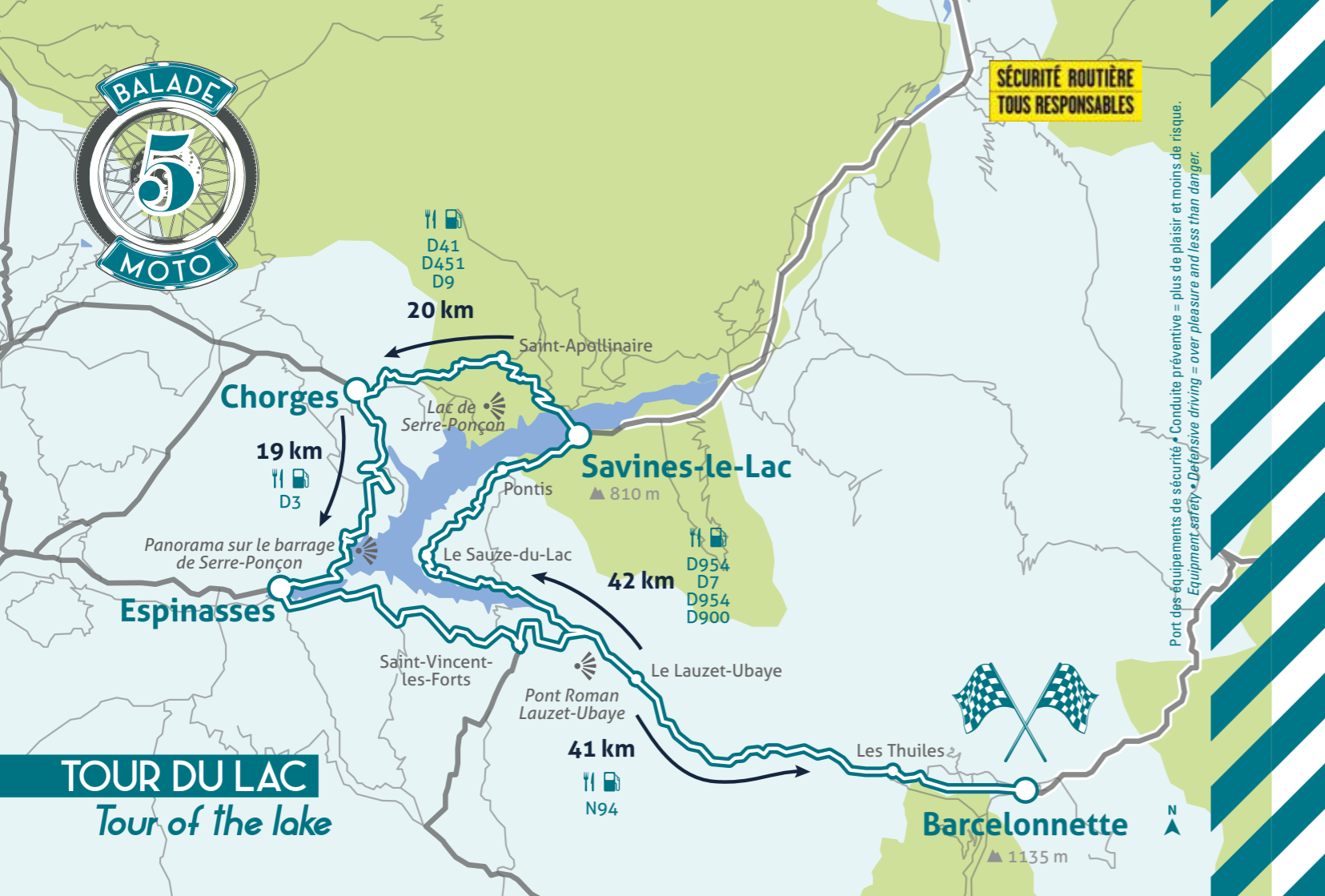


À NE PAS MANQUER !

- ❖ Lac de Serre-Ponçon
- ❖ Gorges du Bachelard
- ❖ Cathédrale Notre-Dame d'Embrun
- ❖ Fort de Tournoux

NOTRE SÉLECTION :

- 5 Tour du Lac
Tour of the lake ⌚ 3h • 📍 122 km
- 6 Les 3 cols
The 3 passes ⌚ 3h30 • 📍 112 km
- 7 Un petit tour dans les Hautes-Alpes
A little tour in the Hautes-Alpes ⌚ 3h30 • 📍 195 km
- 8 3 cols magnifiques
3 magnificent passes ⌚ 4h • 📍 175 km



BARCELONNETTE ➔ SAVINES-LE-LAC ➔
CHORGES ➔ ESPINASSES ➔ BARCELONNETTE


122 km


3 h

Un parcours pour purs grimpeurs, qui alterne cols et petites routes en balcon autour du lac, dans un territoire qui a acquis ses lettres de noblesse en matière de moto tourisme. Serre-Ponçon, véritable miroir des montagnes environnantes, offre des paysages exceptionnels tout au long de ce circuit.





A route for pure climbers, which alternates passes and small balcony roads around the lake, in a territory that has acquired its notoriety from motorcycle tourism. Lake Serre-Ponçon, a true mirror of the surrounding mountains, offers exceptional landscapes throughout this circuit.

Plaisir de conduite
Pleasure of riding



Attrait touristique
Tourist attraction



Commune / Town	À proximité / Near	Route / Road	Halte / Stopover	Direction / Direction	Distance / Distance
Barcelonnette	☛ Pont Roman Lauzet-Ubaye	D954, D7, D954, D900		Savines-le-Lac	42 km
Savines-le-Lac	☛ Lac de Serre-Ponçon	D41, D451, D9		Chorges	20 km
Chorges		D3		Espinasses	19 km
Espinasses	☛ Panorama sur le barrage de Serre-Ponçon	N94		Barcelonnette	41 km



BARCELONNETTE ➔ COL D'ALLOS ➔
COL DES CHAMPS ➔ COL DE LA CAYOLLE ➔
BARCELONNETTE

112 km | 3 h 30

Terrain de jeu idéal entre Haute-Provence, Verdon et Var, cette balade vous permettra de découvrir une route de montagne sinueuse avec l'ascension de trois cols mythiques. Découvrez les villages, lacs et les gorges qui bordent cet itinéraire. Randonnée à parcourir de mai à octobre.

An ideal playground between Haute Provence, the Verdon and the Var, this ride allows you to discover the winding mountain roads with the ascent of three mythic mountain passes. Discover the villages, lakes and gorges that border this itinerary. Best to ride between May and October.

Plaisir de conduite
Pleasure of riding



Attrait touristique
Tourist attraction



Commune / Town	À proximité / Near	Route / Road	Halte / Stopover	Direction / Direction	Distance / Distance
Barcelonnette		D902, D908		Col d'Allos	19,9 km
Col d'Allos	Station Val d'Allos	D908		Colmars	12,6 km
Colmars	La Vieille Ville	D2		Col des Champs	12,1 km
Col des Champs	Chapelle Saint-Barnabé	D78		Saint-Martin-d'Entraunes	16,3 km
Saint-Martin-d'Entraunes	Estenc	D2202		Col de la Cayolle	20,7 km
Col de la Cayolle	Gorges du Bachelard	D902		Barcelonnette	29,5 km