

RELEVÉ ET LOCALISATION DE QUELQUES TOPONYMES ET MICROTOPYMES

Dates des Plans et Cadastres	Toponyme et Microtoponymes	Section 1791	Section 1834	Section 1889
1791-1834-1989	Les Agers	10	D	ZD
1750	Ardillère			
1834-1989	Les Blinneries		B1	B2
1834-1989	Bois Souillard		B1 B2	B2
1834-1989	Broué		A2 B1 C D	C3
1750	La Grenouillère		A1	
1750	Le Chemin qui Croise			
1834	La Grénouillère ou			
1989	La Croisée des Chemins La Croisée des Chemins			A1
1750 1834-1989	Morisserie (La) Mauricerie		A1	ZB

Toponymes relevés sur des documents antérieurs à 1789 ne figurant plus sur les cadastres de 1791, 1834 et 1989 :

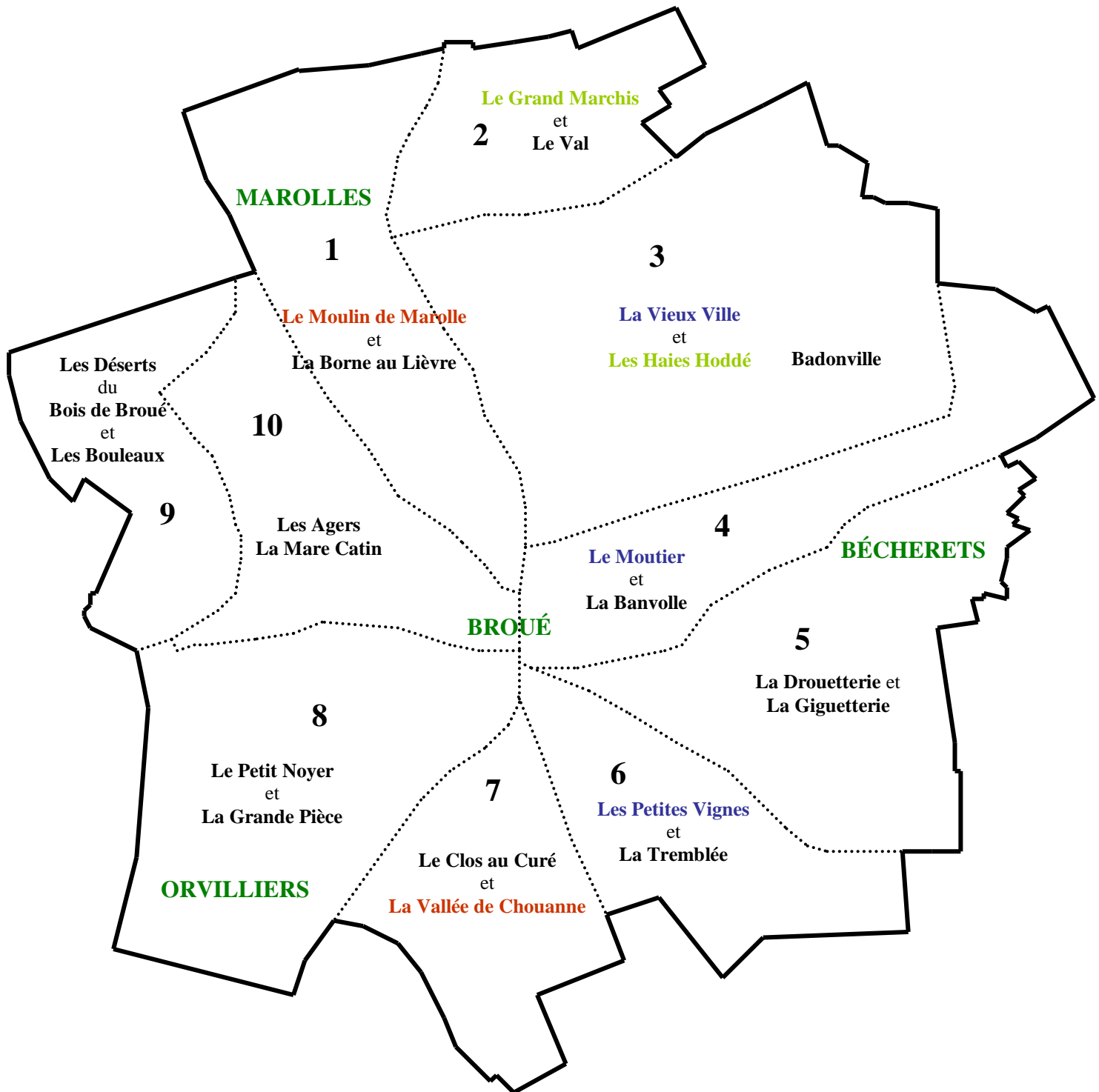
Ardillère, Bellejamberie, La Bonneterie, Champ Pelé ou Pelay, Les Chesneaux, Clos Mohier, Croix Durvie, Mare a la Dame, Mare au Pêcheur, Petit Bois, Le Petit Chêne, La Platrière, Poirier a Bon Gilles ou Poirier Bongille, Puis d'Allemand, Les Saulx, Sente de Badonville, Touffe des Poiriers, Buisson a Blasse.

Dans les pages suivantes la couleur des toponymes indique leur présence et persistance sur plusieurs plans et cadastres :

- de 1750, (ou antérieur à 1789) à 1834,
- de 1750 à 1989,
- de 1791 à 1834,
- de 1791 à 1989,
- n'apparaissant qu'en 1791 ou 1834.

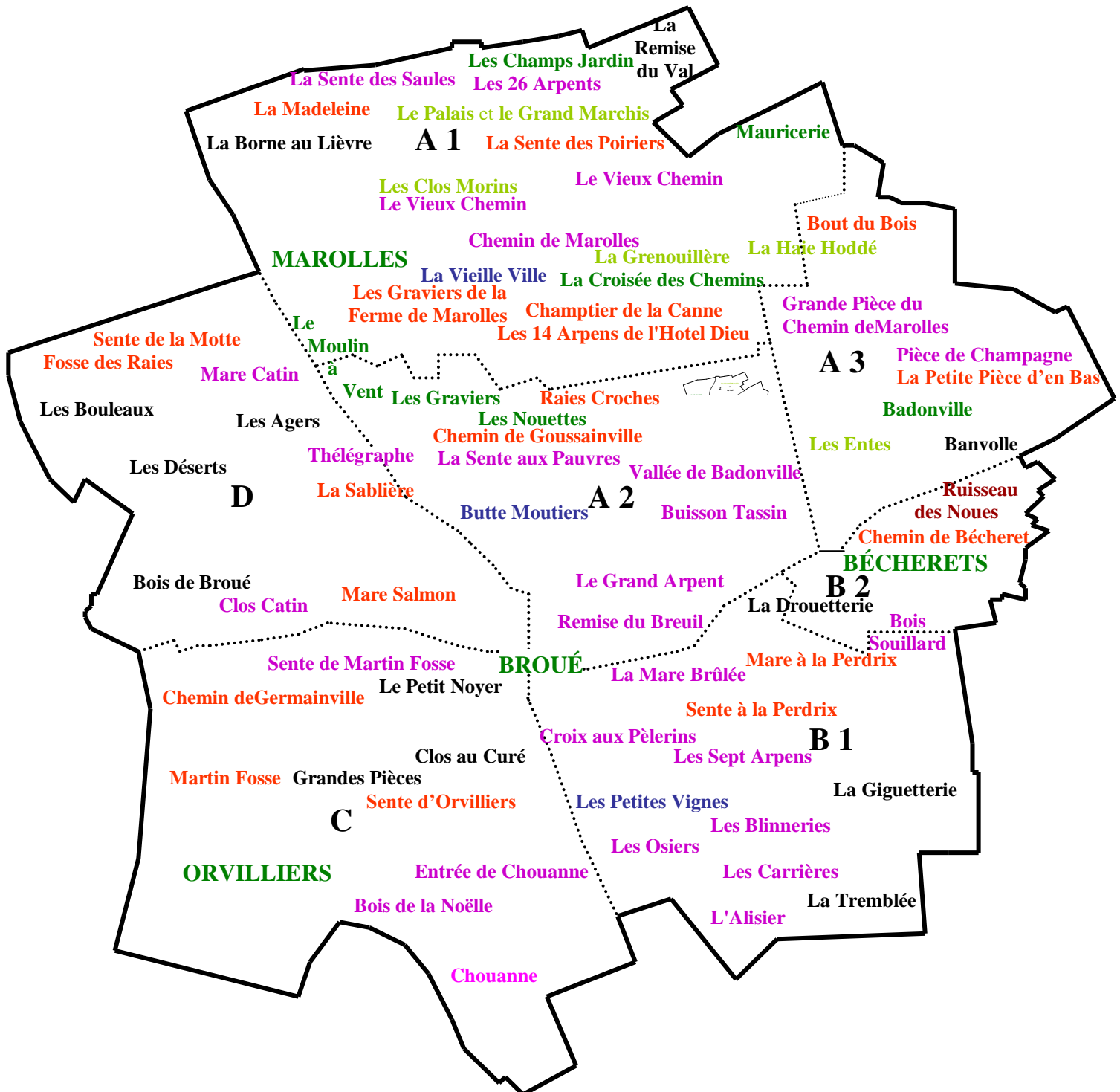
Toponymes relevés sur le plan de 1791

de 1750 à 1834, de 1750 à 1989, de 1791 à 1834, de 1791 à 1989, 1791 ou 1834.



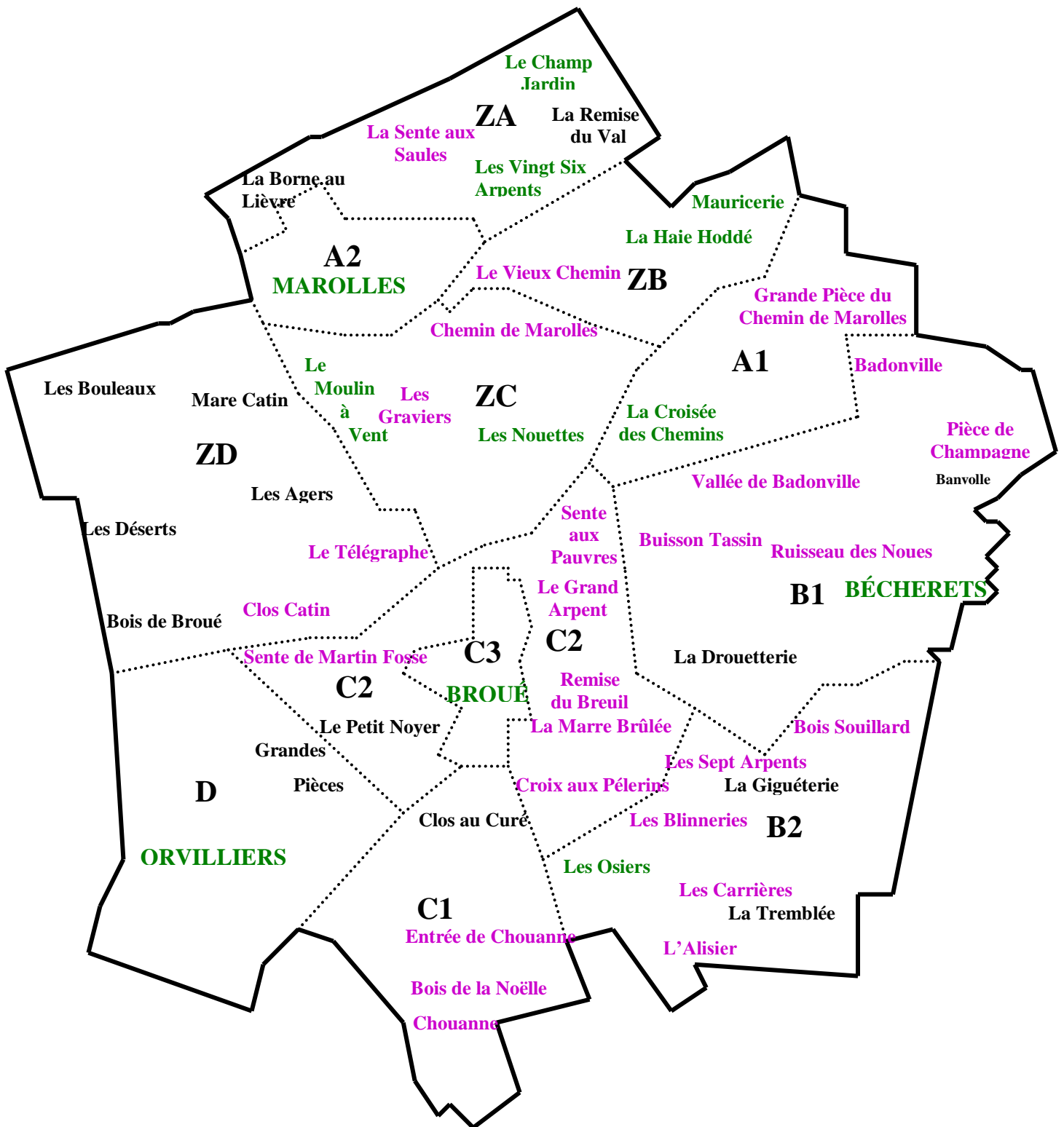
Toponymes relevés sur le cadastre de 1834

de 1750 à 1834, de 1750 à 1989, de 1791 à 1834, de 1791 à 1989, 1791 ou 1834.



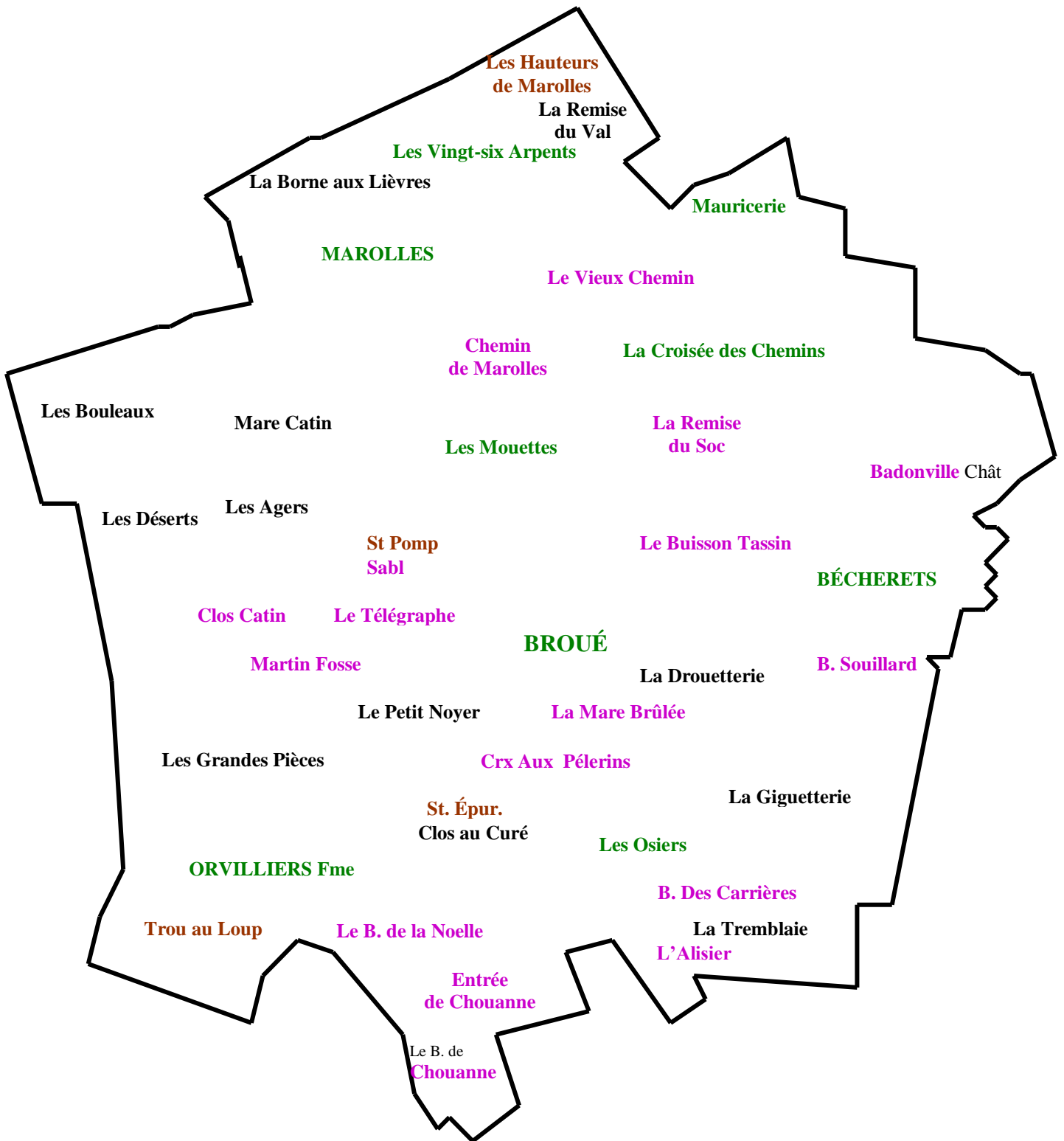
Toponymes relevés sur le cadastre de 1989

de 1750 à 1834, de 1750 à 1989, de 1791 à 1834, de 1791 à 1989, 1791 ou 1834.



Toponymes relevés sur la carte IGN de 1996

de 1750 à 1834, de 1750 à 1989, de 1791 à 1834, de 1791 à 1989, 1791 ou 1834.



DÉFINITION DE QUELQUES TOPONYMES ET MICROTOPYMES

Les Agers :

1 - Du latin *Ager*, terre labourée, plantée ou semée et entretenue.

2 - *Ager* portion de terre d'une étendue bien déterminée, acre. Domaine seigneurial, la terre la plus importante du domaine, celle de laquelle relèvent toutes les autres.

Messire Guillaume de Clavellier donne (en 1612) à la Fabrique de Broué 10 *arpens* de terre en une pièce aux Agées...

Broué :

Broetum vers.1110, *Brodacum* vers. 1115.

Lieu de petites broussailles.

Maigres pâtures proches de marécages (près de Marchezais).

Brot-acum, sur le radical germanique *brost-* de *brout* (d'où brouter, brouille).

Bois Souillard :

Patronyme de propriétaire.

Souil, nom topographique de l'ancien français *soil*, mare, bourbier.

Souile a désigné un endroit malpropre. Le dérivé Souillard = couvert de boue.

Les derrières de la maison et ferme appartenant aux héritiers de feu Charles Souillard, cités en 1714.

La Grénoillère ou La Croisée des Chemins :

Grénoillère, 1 - lieu marécageux où les grenouilles se retirent.

2 - lieu humide et malsain.

Croisée des chemins, lieu où les chemins de Badonville et de Goussainville se coupent en formant une croix.

La Morisserie, Maurisserie :

Patronyme de propriétaire.

Par corruption de Morizerie.

La famille Morize est attestée en 1579 Morize, en 1624 Claude Morize, et en 1630 Guillaume Morize.