


## Thème du dossier : Les sociétés face aux risques

**Problématique** : A quels types de catastrophes sont confrontées les îles des Antilles et peut-t-on s'en protéger ?

DOC 1



Nature du document :

Titre et auteur :

Ce qu'il représente :

Répond-il à la question et pourquoi ?

**Vigilance Rouge sur les Antilles** (*Fil d'actualités de France-Info, 5 septembre 2017*)

L'ouragan Irma est un monstre qui a encore forci puisqu'il est passé en catégorie 5 sur 5. Dans les Antilles, c'est l'effervescence comme ici à Saint-Martin où les magasins sont pris d'assaut et les gens font des provisions pour au moins trois jours. L'ouragan Irma devrait toucher les Antilles ce mardi 5 septembre au soir ou demain matin avant de continuer sa route vers Cuba, Haïti et la Floride.

Les propriétaires de bateaux vont faire face à des éléments déchaînés. Certains préfèrent sortir les embarcations pour les mettre à l'abri plus loin dans les terres. Dans les magasins de bricolage, c'est la ruée, les écoles et les crèches sont déjà fermées par mesure de précaution. Ouragan, inondations, risques de submersion... ce soir, toutes les Antilles françaises ont été placées en vigilance rouge.

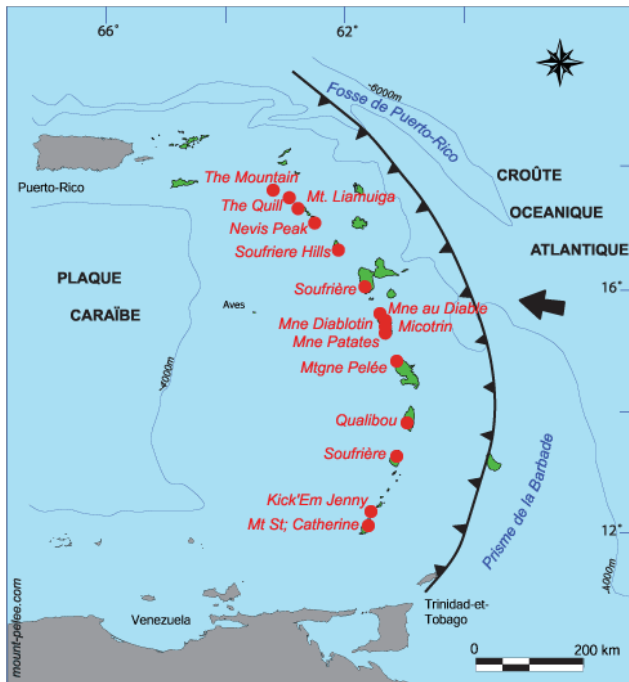
Nature du document :

Titre et auteur :

De quoi parle-t-il ? :

Répond-il à la question et pourquoi ?

**L'arc Antillais et ses volcans - West Indies University**



Travail préparatoire : faites une recherche internet pour repérer les 2 îles françaises en partant du nom des volcans - attention, il y a deux fois le même nom, une seule île est française, la plus grande des deux)

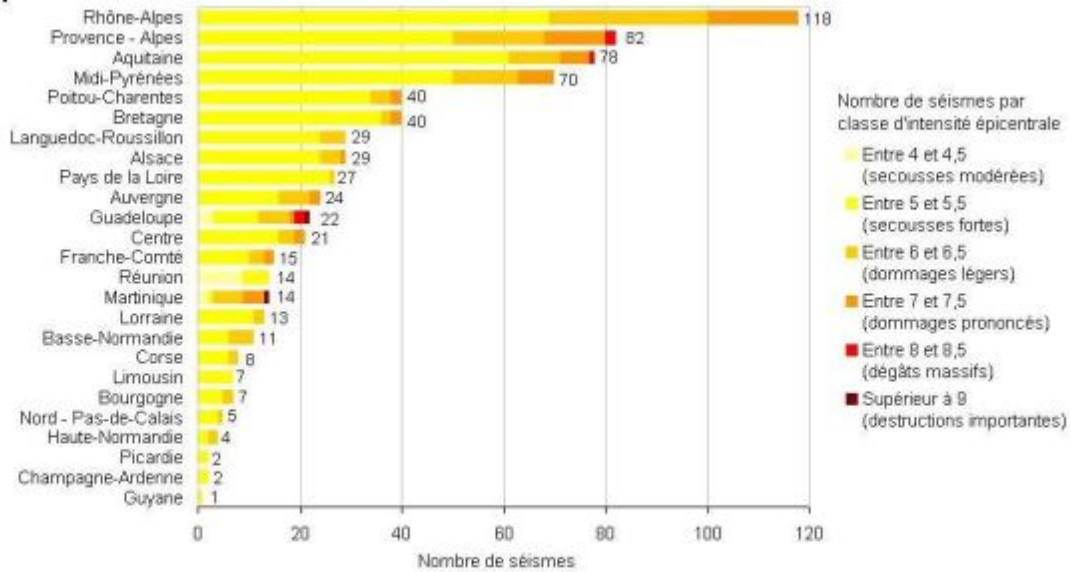
Nature du document :

Titre et auteur :

Ce qu'il représente :

Répond-il à la question et pourquoi ?

**Nombre de séismes ressentis en France depuis plus de deux cents ans et intensité à l'épicentre, par région**



Note : La base SisFrance recense les séismes d'intensité supérieure ou égale à 4, d'après l'échelle macrosismique MSK (1964). Les séismes représentés (soit 683) correspondent aux séismes ressentis en France métropolitaine entre 1800 et 2007.

Source : BRGM, EDF, IRSN (SisFrance-SisAntilles-SisRéunion), 2010.

[statistiques.developpement-durable.gouv.fr](http://statistiques.developpement-durable.gouv.fr)

Nature du document :

Titre et auteur :

Ce qu'il représente :

Répond-il à la question et pourquoi ?