



HERMIES - ARRAS

192.600 km *L'Étape de la Paix*



DÉPART / Start - HERMIES

PARKINGS / Car park

P₁ Officiels : Rue de la Poste

P₂ Équipes : Grand Place

P₃ Motos et autres : Rue d'Havrincourt

P₄ Caravane publicitaire : Grand Place

PRESENTATION OFFICIELLE DES ÉQUIPES ET SIGNATURE / Signing-in

De 11H00 à 12H00 - Car Podium Région des HAUTS-DE-FRANCE - Rue de la Poste

RESTAURATION

Salle des Fêtes - Grand Place

APPEL / Roll-call

12H00 - Rue de la Poste

DEPART FICTIF / Neutralised start

12H15 - 2,500 kilomètres

KM 0 / Race start

D5 - Rue de la Gare (CATHELAIN - cg2i)



Notre Commune est heureuse d'accueillir cette année un départ d'étape de la course cycliste « À Travers les Hauts-de-France ».

Je remercie Patrice Boulard, président de Clovis Sport Organisation ainsi que tous les bénévoles qui l'entourent de nous avoir proposé.

Cette étape, la troisième de la course, se déroulera le 20 mai et reliera HERMIES à ARRAS. Elle ne rassemblera pas moins de 120 coureurs de toute nationalité.

HERMIES

HERMIES est une commune où l'on aime le sport et notamment le vélo puisqu'un club de cyclotourisme existe depuis 35 ans.

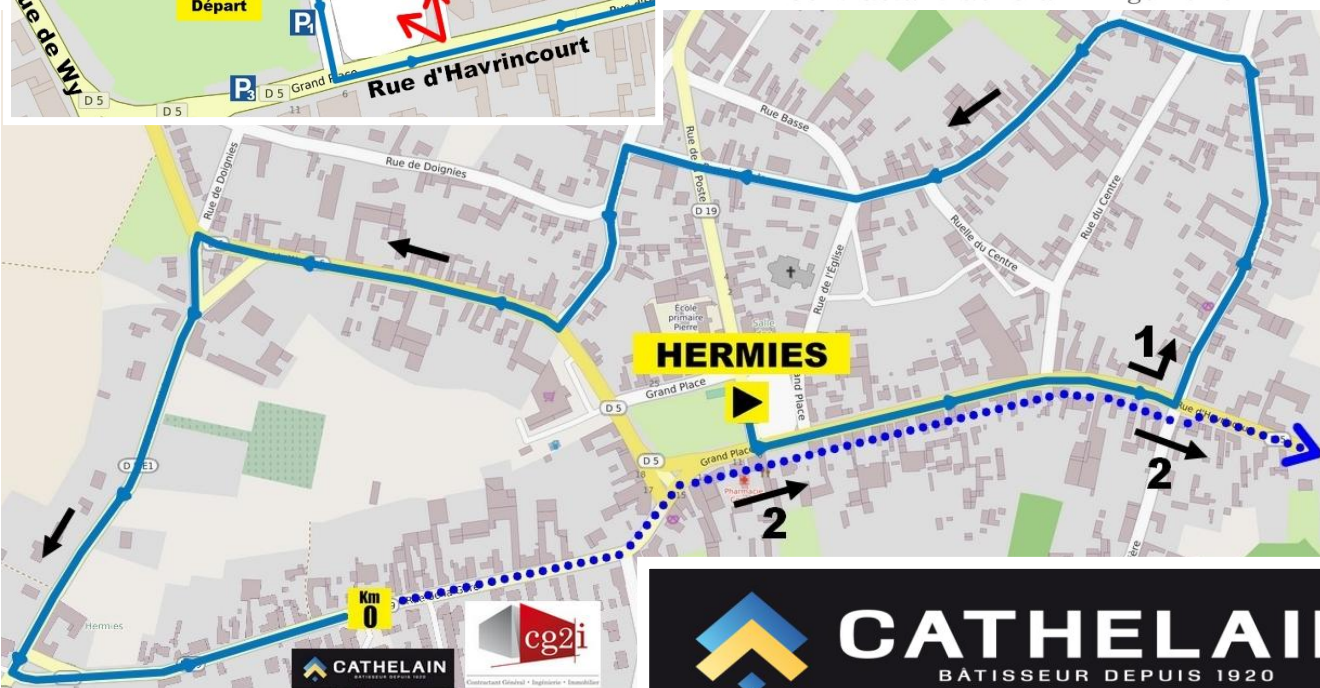
J'invite donc les herminois et les herminois à venir au départ de cette course qui sera donné sur la Grand Place et face aux Etablissements CATHELAIN sans que cette manifestation n'aurait pu avoir lieu.

Jacques CAPELLE

Maire de HERMIES



Contractant Général • Ingénierie • Immobilier





Km 70,300 - FRICOURT
Km 129,000 - HERMIES
Km 163,800 - BIACHE-SAINT-VAAST



Km 52,600 - Belvédère de VAUX (850 mètres à 5,2 % - max : 8 %)
Km 84,700 - Côte de THIEPVAL (700 mètres à 8,5 % - max : 11 %)



Km 103,200 (GINCHY - D20e - Grand'Rue) à Km 103,900 (GINCHY - D20e - Face au cimetière)
Zone de collecte après la zone de ravitaillement (sur 200 mètres)



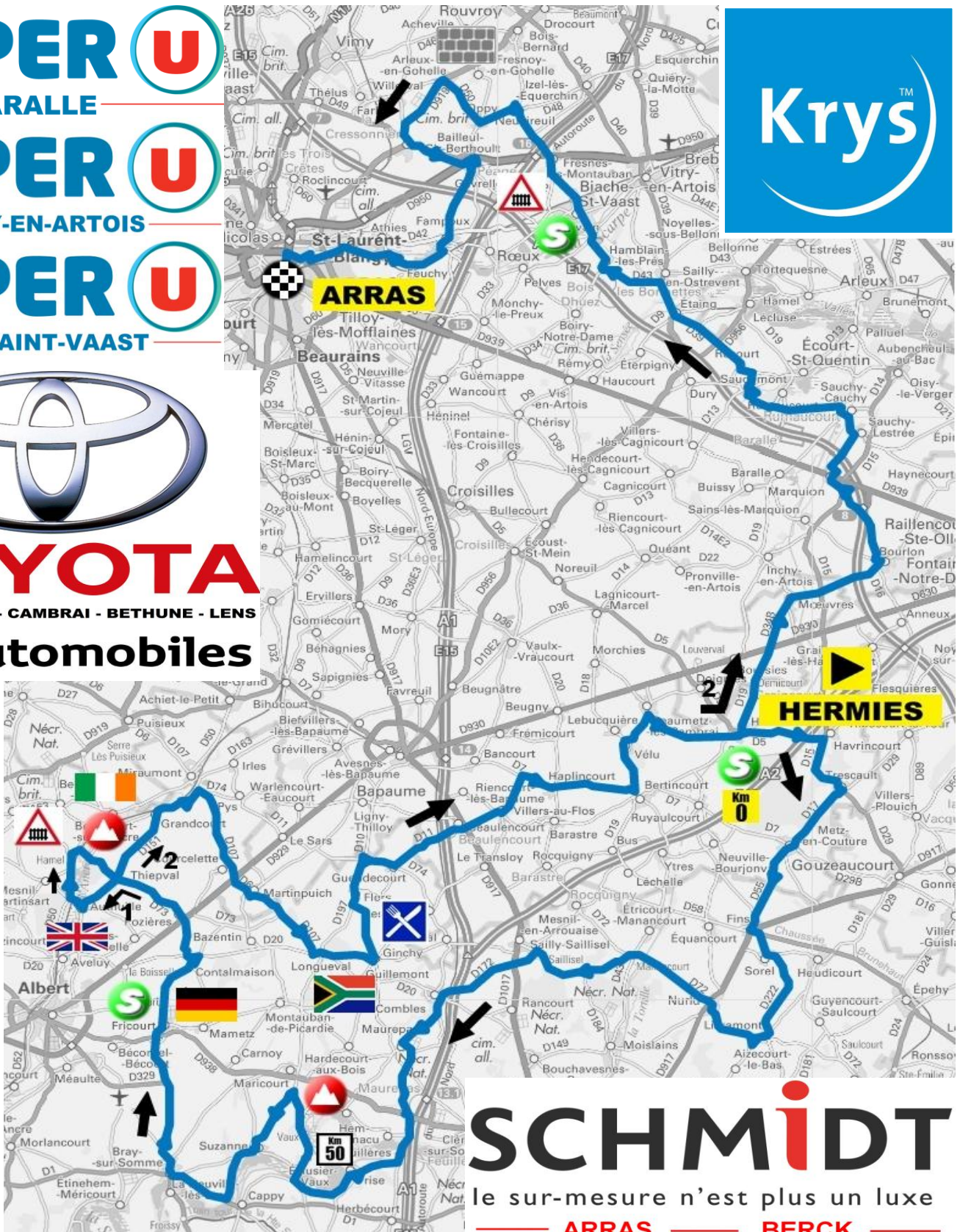
Km 83.600 - HAMEL - D73

Km 164.900 - BIACHE-SAINT-VAAST

HYPER U
BARALLE
SUPER U
VITRY-EN-ARTOIS
SUPER U
BIACHE-SAINT-VAAST



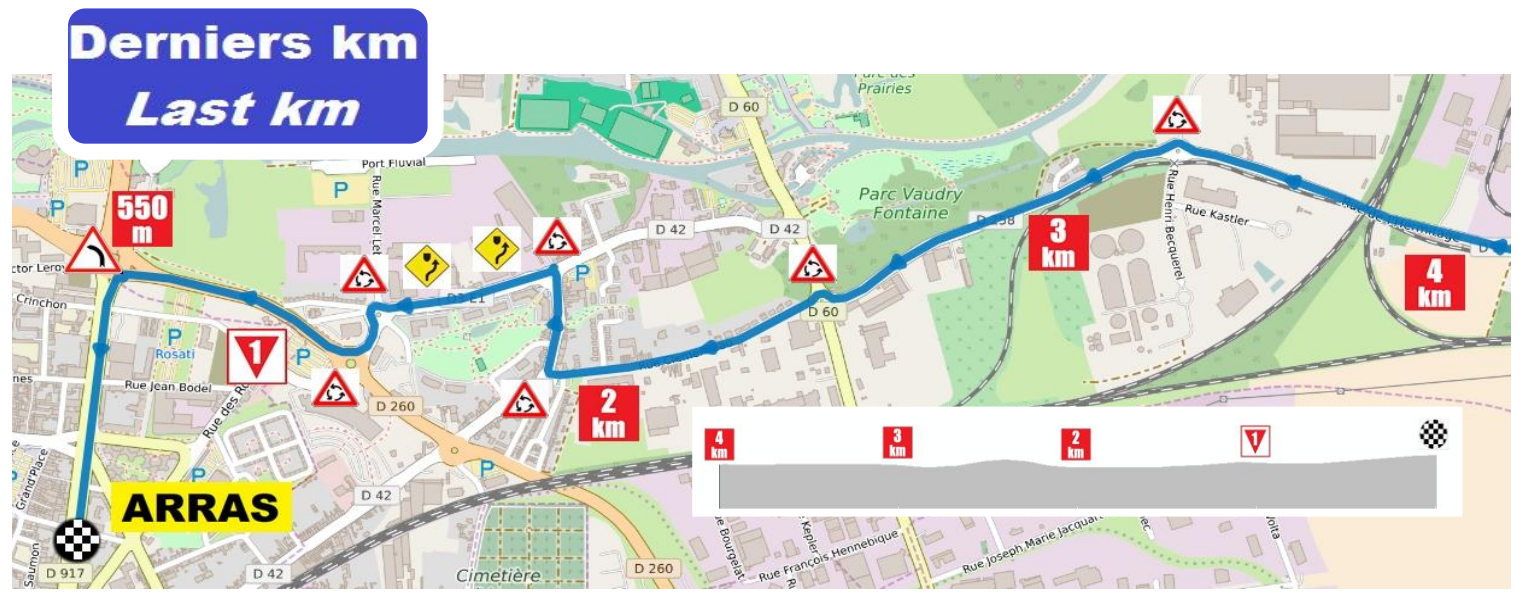
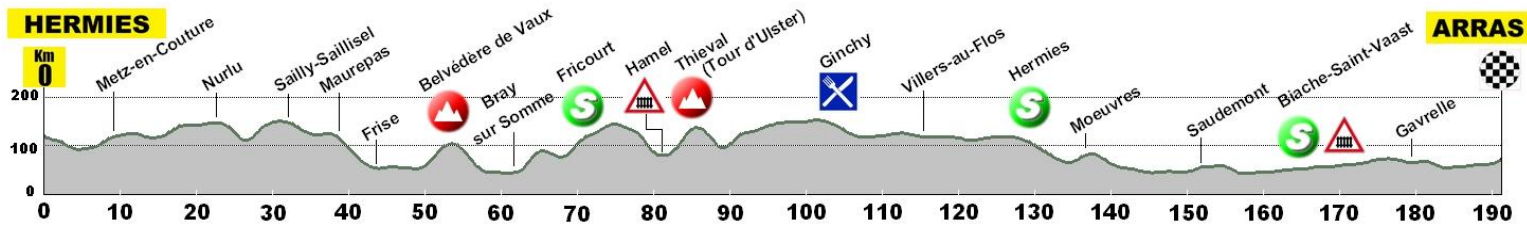
TOYOTA
DOUAI - ARRAS - CAMBRAI - BETHUNE - LENS
FG Automobiles



SCHMIDT
le sur-mesure n'est plus un luxe
ARRAS — BERCK

Distances (km)		LOCALITES TRAVERSEES				Heures de passage				
Parcours	Reste					Caravane	40 km/h	42 km/h	44 km/h	
	0,000	192,600	HERMIES - Rue de la Poste A gauche Rue d'Havrincourt, à gauche Rue Neuve, à gauche Rue de Cambrai, A droite Rue Basse, 2ème à gauche Rue Gaziot (Rue Lesboeuvs), A droite Rue de Wy, à gauche Rue Saint-Michel, A gauche Rue de la Gare							
	0,300	192,300	DÉPART RÉEL - Rue de la Gare - Face aux Etablissements CATHELAIN et cg2i				11:20	12:20	12:20	12:20
	2,400	190,200	Tout droit Rue d'Havrincourt - D5				11:20	12:20	12:20	12:20
	3,200	189,400	Séparation de route sur le Pont - SERRER A DROITE				11:23	12:23	12:23	12:23
	6,100	186,500	HAVRINCOURT - D5, Stop à droite D15				11:24	12:24	12:24	12:24
	9,100	183,500	TRESCAULT - D17, Stop à droite D17				11:29	12:29	12:28	12:28
	13,400	179,200	METZ-EN-COUTURE, Tout droit D17				11:33	12:33	12:33	12:32
	15,000	177,600	FINS - D55, Stop à gauche Rue du Château, à gauche puis à droite Rue de la Tortille, Tout droit sortie FINS				11:40	12:40	12:39	12:38
	15,700	176,900	SOREL, à gauche direction LIÉRAMONT, à gauche D222				11:42	12:42	12:41	12:40
	19,200	173,400	Sortie SOREL Début de route étroite				11:43	12:43	12:42	12:41
	22,400	170,200	LIÉRAMONT - D222 Fin de route étroite, Tout droit, Tout droit D222				11:48	12:48	12:47	12:46
	26,500	166,100	NURLU - D72, Stop Tout droit D72				11:53	12:53	12:52	12:50
	27,100	165,500	ÉTRICOURT-MANANCOURT - D72, à gauche D43, à droite D72 Rue de la Chapelle				11:59	12:59	12:57	12:56
	29,300	163,300	A gauche Rue de Saily Début de route étroite				12:00	13:00	12:58	12:56
	31,200	161,400	Fin de route étroite - D184				12:03	13:03	13:01	12:59
	32,800	159,800	SAILLY-SAILLISEL - D184, à gauche D172				12:06	13:06	13:04	13:02
	35,900	156,700	Stop Tout droit D172 - Traversée de la D1017				12:09	13:09	13:06	13:04
	38,400	154,200	COMBLES - D172, Tout droit D146 direction MAUREPAS, Stop Tout droit				12:13	13:13	13:11	13:08
	42,300	150,300	MAUREPAS - D146, à gauche direction FEUILLÈRES D146				12:17	13:17	13:14	13:12
	43,300	149,300	Stop Tout droit D146 - Traversée de la D938				12:23	13:23	13:20	13:17
	43,600	149,000	Lieuudit MONACU (Commune de HEM-MONACU)				12:24	13:24	13:21	13:19
	45,600	147,000	FEUILLIÈRES Passage sur une seule file (Pont)				12:25	13:25	13:22	13:19
	46,500	146,100	A droite D471				12:28	13:28	13:25	13:22
	49,200	143,400	Tout droit direction CAPPY, Entrée FRISE, à gauche C7				12:29	13:29	13:26	13:23
	49,700	142,900	ÉCLUSIER - C7 (Commune de ÉCLUSIER-VAUX), Stop Tout droit				12:33	13:33	13:30	13:27
	51,500	141,100	Stop à droite Début de route étroite, Giratoire 1ère sortie / Sortie d'ECLUSIER - C2				12:34	13:34	13:31	13:27
	52,600	140,000	VAUX (Commune de ÉCLUSIER-VAUX), à gauche direction MARICOURT				12:37	13:37	13:33	13:30
	54,000	138,600	Belvédère de VAUX - PRIX DES MONTS (A hauteur du parking à gauche)				12:38	13:38	13:35	13:31
	56,700	135,900	A gauche D197 direction SUZANNE Fin de route étroite				12:41	13:41	13:37	13:33
	59,900	132,700	SUZANNE - D197, à droite				12:45	13:45	13:41	13:37
	61,900	130,700	CAPPY - D197, Tout droit D1				12:49	13:49	13:45	13:41
	66,900	125,700	BRAY-SUR-SOMME - D1, à droite D329, , Tout droit D329 direction FRICOURT				12:52	13:52	13:48	13:44
	68,800	123,800	Giratoire 1ère sortie direction FRICOURT				13:00	14:00	13:55	13:51
	70,300	122,300	FRICOURT - D147, Stop Tout droit D147 Caniveaux				13:03	14:03	13:58	13:53
	72,600	120,000	SPRINT (A hauteur du Cimetière Allemand)				13:05	14:05	14:00	13:55
	74,800	117,800	CONTALMAISON - D147, à gauche direction POZIÈRES D120, à droite D147				13:08	14:08	14:03	13:59
	78,100	114,500	POZIÈRES - D147, Stop Tout droit D73 - Traversée de la D928				13:12	14:12	14:06	14:02
	78,600	114,000	THIEPVAL - D73, à gauche D151				13:17	14:17	14:11	14:06
	80,100	112,500	Mémorial Britannique de THIEPVAL				13:17	14:17	14:12	14:07
	81,300	111,300	AUTHUILLE - D151, VIRAGE A DROITE TRÈS SERRÉ - C5 Debut de route étroite				13:20	14:20	14:14	14:09
	82,800	109,800	A droite D50 Fin de route étroite				13:21	14:21	14:16	14:10
	83,600	109,000	HAMEL (Commune de BEAUMONT-HAMEL), Tout droit D50				13:24	14:24	14:18	14:12
	84,700	107,900	A droite - PASSAGE A NIVEAU - D73				13:25	14:25	14:19	14:14
	85,700	106,900	Côte de THIEPVAL - PRIX DES MONTS (à hauteur de la Tour d'Ulster)				13:27	14:27	14:21	14:15
	88,700	103,900	THIEPVAL, à gauche D151				13:28	14:28	14:22	14:16
	91,000	101,600	GRANDCOURT - D151 (D4151), à gauche et à droite direction MIRAUMONT				13:33	14:33	14:26	14:20
	95,600	97,000	MIRAUMONT - D151, Patte d'oie à droite Rue de Grandcourt				13:36	14:36	14:30	14:24
	96,100	96,500	Tout droit D6				13:43	14:43	14:36	14:30
	100,500	92,100	MARTINPUICH - D6, Stop Tout droit D6				13:44	14:44	14:37	14:31
	101,700	90,900	Stop à gauche, Entrée LONGUEVAL, Stop Tout droit D20, à gauche direction GINCHY				13:50	14:50	14:43	14:37
	103,200	89,400	Mémorial National Sud Africain du Bois Delville (Devil Wood)				13:52	14:52	14:45	14:38
	106,000	86,600	GINCHY, à gauche Rue de Guillemont, à gauche D20e / Grand Rue				13:54	14:54	14:47	14:40
	108,100	84,500	Zone de ravitaillement sur 700 mètres - Suivie de la zone de collecte sur 200 mètres				13:54	14:54	14:47	14:40
	109,300	83,300	A droite D197, Entrée FLERS, Carrefour au Monument aux Morts Tout droit D197				13:59	14:59	14:51	14:44
	112,500	80,100	A droite D74				14:02	15:02	14:54	14:47
	114,100	78,500	GUEUDECOURT - D74, à gauche D574				14:03	15:03	14:56	14:49
	116,300	76,300	BEAULENCOURT - D11, Stop Tout droit D11, Stop Tout droit D11				14:08	15:08	15:00	14:53
	117,200	75,400	VILLERS-AU-FLOS - D11, Giratoire 1ère sortie D1				14:11	15:11	15:03	14:55
	120,900	71,700	Balise à droite D7				14:14	15:14	15:06	14:58
	123,200	69,400	HAPLINCOURT - D7, Giratoire 2ème sortie				14:15	15:15	15:07	14:59
	124,900	67,700	BERTINCOURT, à gauche D18				14:21	15:21	15:12	15:04
	128,600	64,000	VELU - D18, à droite D18e1				14:24	15:24	15:16	15:08
	129,000	63,600	BEAUMETZ-LES-CAMBRAI - D18e1, à droite, à gauche				14:27	15:27	15:18	15:10
	129,400	63,200	HERMIES, à gauche puis à droite D19				14:32	15:32	15:23	15:15
	131,200	61,400	SPRINT (Face aux Etablissements CATHELAIN et cg2i)				14:33	15:33	15:24	15:15
	131,600	61,000	A gauche Rue de la Poste, Tout droit, à droite Rue Demicourt (Rue de Lesboeuvs D19)				14:34	15:34	15:24	15:16
	133,400	59,200	DÉMICOURT (Commune de HERMIES)				14:36	15:36	15:27	15:18
	135,200	57,400	DÉMICOURT - D34b (Commune de BOURSIES)				14:37	15:37	15:28	15:19
	137,000	55,600	Stop Tout droit D34b				14:40	15:40	15:30	15:21
	139,300	53,300	MOEUVRES - D34b, à gauche D34a, à droite direction BOURLON (Rue d'en Haut), Rétrécissement sur une file (Pont)				14:42	15:42	15:33	15:24
	143,200	49,400	Carrefour Tout droit Début de route étroite				14:45	15:45	15:35	15:26
	146,400	46,200	BOURLON, à gauche D16, à gauche D16 ilot, Balise à droite				14:48	15:48	15:39	15:29
	147,200	45,400	MARQUION Fin de route étroite, Stop Tout droit, Stop Tout droit, Stop à droite, Stop à droite puis à gauche Rue du Cimetière, A gauche Chemin des Brebis, Stop à droite				14:54	15:54	15:44	15:35
	150,100	42,500	SAUCHY-LESTRÉE, à gauche D21e1				14:59	15:59	15:49	15:39
	150,200	42,400	SAUCHY-CAUCHY, Stop à gauche D14, à droite Début de route étroite, à gauche				15:00	16:00	15:50	15:40
	152,000	40,600	RUMAUCOURT, Stop Tout droit C3, à gauche, Stop Tout droit				15:05	16:05	15:54	15:44
			SAUDEMONT, Rue du Pont, Stop Tout droit Rue du Moulin				15:08	16:08	15:57	15:47

Distances (km)	LOCALITES TRAVERSEES		Heures de passage			
	Parcouru	Reste	Caravane	40 km/h	42 km/h	44 km/h
153,200	39,400	A gauche, Entrée de RÉCOURT , Chemin d'Écourt / Voie du Curé, Stop à droite Grand Rue Fin de route étroite	15:09	16:09	15:58	15:48
155,200	37,400	Stop Tout droit D39	15:12	16:12	16:01	15:51
157,100	35,500	ÉTAING , Stop Tout droit D39	15:15	16:15	16:04	15:54
158,700	33,900	SAILLY-EN-OSTREVENT , à gauche D43	15:18	16:18	16:06	15:56
161,000	31,600	HAMBLAIN-LES-PRÉS - D43 , Balise Tout droit, à droite D34, Balise Tout droit, à gauche	15:21	16:21	16:10	15:59
162,200	30,400	BIACHE-SAINT-VAAST - D43	15:23	16:23	16:11	16:01
163,800	28,800	SPRINT (Face au SUPER U - Ancienne ligne d'arrivée)	15:25	16:25	16:14	16:03
164,500	28,100	Ilot sur 200 mètres	15:26	16:26	16:15	16:04
164,900	27,700	PASSAGE A NIVEAU	15:27	16:27	16:15	16:04
166,500	26,100	FRESNES-LES-MONTAUBAN - D43 , Stop Tout droit, Stop à gauche Rue de l'Eglise, Stop Tout droit D46	15:29	16:29	16:17	16:07
169,100	23,500	NEUVIREUIL , Giratoire 3ème sortie D48	15:33	16:33	16:21	16:10
170,600	22,000	OPPY - D48 , Carrefour Tout droit, à droite D50	15:35	16:35	16:23	16:12
173,100	19,500	ARLEUX-EN-GOHELLE - D50 , à gauche Rue des Mouchons, 200 MÈTRES DE PAVÉS , Tout droit Rue de la Chapelle, à gauche D919	15:39	16:53	16:39	16:27
175,900	16,700	BAILLEUL-SIRE-BERTHOULT - D919 , Feux tricolores Tout droit, Giratoire 2ème sortie D49	15:43	16:43	16:31	16:19
179,900	12,700	Stop à droite D33	15:49	16:49	16:37	16:25
180,100	12,500	GAVRELLE - D33 , Stop à droite ilots sur 100m , à gauche direction FAMPOUX - D33 , à droite D42e3	15:50	16:50	16:37	16:25
183,600	9,000	FAMPOUX - D43e3 , Tout droit, à droite Rue Paul Verlainne, Stop Tout droit, à gauche Rue des Moulins,	15:55	16:55	16:42	16:30
184,600	8,000	Passage sur une seule file (Pont) , à droite Rue des Crêtes Mingots	15:56	16:56	16:43	16:31
185,900	6,700	FEUCHY , Stop Tout droit, ilots , Stop à droite / Giratoire 2ème sortie D259	15:58	16:58	16:45	16:33
188,100	4,500	SAINT-LAURENT-BLANGY - D258	16:02	17:02	16:48	16:36
189,100	3,500	Giratoire 2ème sortie Avenue de l'Hermitage, Balise tout droit	16:03	17:03	16:50	16:37
190,000	2,600	Giratoire 2ème sortie	16:05	17:05	16:51	16:39
190,600	2,000	Giratoire 1ère sortie ilot et ralentisseur	16:05	17:05	16:52	16:39
190,800	1,800	Giratoire de L'Horloge 2ème sortie, Muret central pour séparation de voies , Rue des Rosati	16:06	17:06	16:52	16:40
191,300	1,300	Giratoire des Vélos 3ème sortie, Giratoire Artois Expo 1ère sortie D260	16:06	17:06	16:53	16:40
192,100	0,500	ARRAS - D260 Carrefour Jean Monnet - A gauche Boulevard Michonneau	16:08	17:08	16:54	16:41
192,600	0,000	ARRIVEE - Boulevard Faidherbe - Face au N°48	16:08	17:08	16:55	16:42



PARKINGS / Car park

P₁ Officiels : Boulevard Faidherbe

P₂ Équipes : Boulevard Faidherbe

P₃ Motos et autres : Boulevard Faidherbe

P₄ Caravane publicitaire : Boulevard Faidherbe

LIGNE DROITE D'ARRIVÉE / Finish line and width

Longueur : 550 mètres - Largeur : 6,70 mètres (Boulevard du Général Faidherbe)

DÉRIVATION / Derivation of cars

A 250 mètres - A droite, Boulevard Faidherbe

PROTOCOLE - VIP / Protocol ceremony - VIP

Car Podium Département du PAS-DE-CALAIS

DOUCHES / Showers

Salle Léo Lagrange - Place Guy Mollet

CONTRÔLE MÉDICAL / Doping test

Sur la ligne d'arrivée - Camion « Contrôle Antidopage »



Ville
d'ARRAS

Au cœur des valeurs du sport !!!

Arras se fait une joie d'accueillir la 37^{ème} édition de la course désormais appelée : « À Travers les Hauts-de-France ». Un événement qui, à travers son nouveau nom et son organisation sur trois jours, confirme sa dimension.

Cette nouvelle étape dans la vie de l'épreuve récompense le magnifique travail entrepris par les 80 bénévoles de l'équipe Clovis Sport Organisation, auxquels la Ville d'Arras, apporte sa confiance et un soutien sans faille depuis la renaissance de cette course mythique en 2010. Un très grand merci à toute l'équipe pour la passion, la volonté et le dévouement dont elle fait preuve chaque année pour faire « d'une petite course d'un jour une épreuve européenne sur trois jours ».

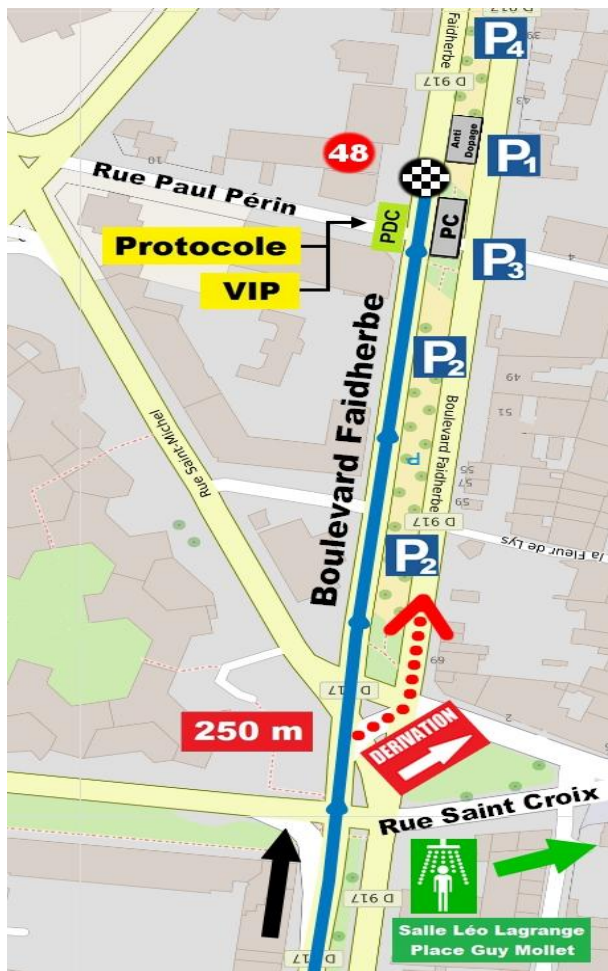
Premier moment phare de l'année cycliste arrageoise, « À Travers les Hauts-de-France » rappelle ô combien le sport tient toute sa place à Arras avec ses 10 000 licenciés, 112 associations sportives, 64 disciplines, ses nombreux équipements et événements.

Plaisir, rigueur, effort, solidarité : « À Travers les Hauts-de-France » porte des valeurs chères à notre ville et à notre territoire, et c'est pour cette raison que cet événement sportif est ici chez lui.

Bonne course à tous et place au vélo à Arras !

Frédéric LETURQUE Maire d'ARRAS

Annie LOBBEDEZ Adjointe au Maire d'ARRAS chargée des sports et de la jeunesse



SOCIETE GENERALE

Partenaire de l'Étape

apréva