

ETAPE - Stage

2



Samedi 20 mai 2017

LALLAING ► MERLIMONT

198.400 km



Départ / Start - LALLAING

PARKINGS / Car park

- P₁** Officiels : Place Jean Jaurès - Rue des Poilus
- P₂** Equipes : Place Jean Jaurès

- P₃** Motos et autres : Rue des Poilus
- P₄** Caravane publicitaire : Place Jean Jaurès

PERMANENCE / Race headquarters

Hôtel de Ville - Place Jean Jaurès

RESTAURATION et SANITAIRES

Salle des Fêtes à l'Hôtel de Ville - Place Jean Jaurès

PRESENTATION OFFICIELLE DES EQUIPES ET SIGNATURE / Signing-in

De 11H00 à 12H00 - Car Podium Région des HAUTS DE FRANCE

APPEL / Roll-call

12H00 - Porte du Château des Comtes

DEPART FICTIF / Neutralised start

12H15 - 2,800 kilomètres

KM 0 / Race start

D8 - Sortie ANHIERS



Lallaing est heureuse d'être la ville départ de la deuxième étape de l'édition 2017 "A travers les Hauts-de-France - Trophée Paris-Arras Tour".

Ville minière, fière de son patrimoine historique et industriel, de son terroir classé au patrimoine mondial de l'UNESCO, Lallaing sera le 20 mai prochain l'étendard du Bassin Minier du Nord-Pas-de-Calais dont la grande histoire industrielle a été avant tout une histoire d'hommes et de femmes.

Une histoire humaine intense, dont le rythme de vie et les temps de loisirs étaient totalement dépendants du travail à la mine. Trois siècles d'activité industrielle ont vu se développer une véritable culture qui, au travers d'un travail de mémoire et de pratiques bien vivantes, continue de se transmettre.

D'abord initiées par les Compagnies, poursuivies par les Houillères, les pratiques de loisirs, ensuite soutenues par les municipalités et les collectivités territoriales, constituent aujourd'hui une des plus remarquables permanences de la culture minière.

Parmi ces pratiques, l'on pouvait compter le jardinage, sévèrement contrôlé par le garde de la cité, la colombophilie, la pratique musicale avec les harmonies et autres fanfares, mais aussi le développement de l'activité sportive avec la construction de stades et l'apparition d'équipes dont les tenues étaient aux blasons des Compagnies. Le sport nécessitant de bonnes aptitudes physiques et une hygiène de vie saine, il était apprécié pour qui voulait disposer de bons ouvriers. De très nombreux clubs d'athlétisme ont ainsi également été créés et ont vu émerger des sportifs dont certains ont eu une carrière internationale.

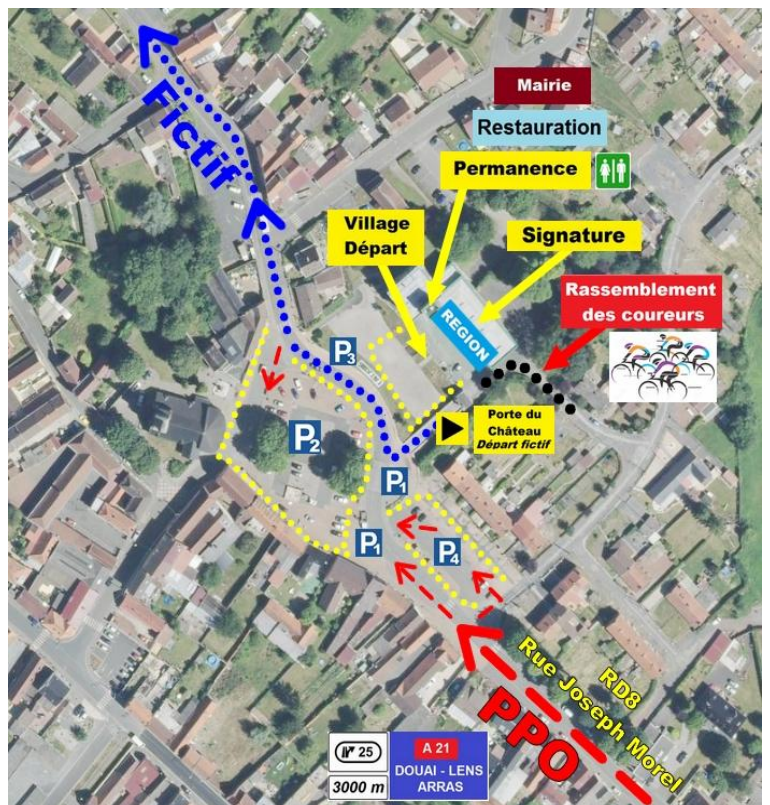
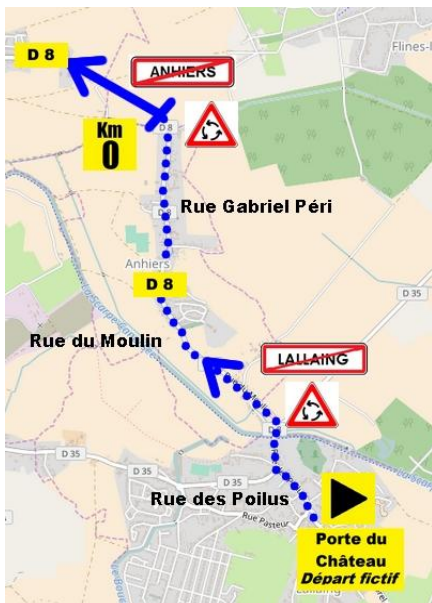
Les courses de vélos, où l'on pariait sur les vainqueurs, étaient aussi très prisées. Lallaing est fière de compter parmi les siens Christian BUYSE qui a couru le Paris-Roubaix et Roger BLEUZET qui a été commissaire sur le Tour de France.

Rendez-vous donc à Lallaing le 20 mai prochain pour une très belle fête du cyclisme, dans une ville qui saura accueillir coureurs et passionnés de sport dans la plus pure convivialité, celle dont peuvent s'honorer les habitants du Bassin Minier !

Jean-Paul FONTAINE

Maire de LALLAING, Conseiller régional

Vice-président de la Communauté d'Agglomération du Douaisis



S



Km 34,200 - BAILLEUL-SIRE-BERTHOULT
 Km 81,300 - MONCHY-BRETON
 Km 183,500 - MERLIMONT
 (Passage ligne d'ARRIVEE)

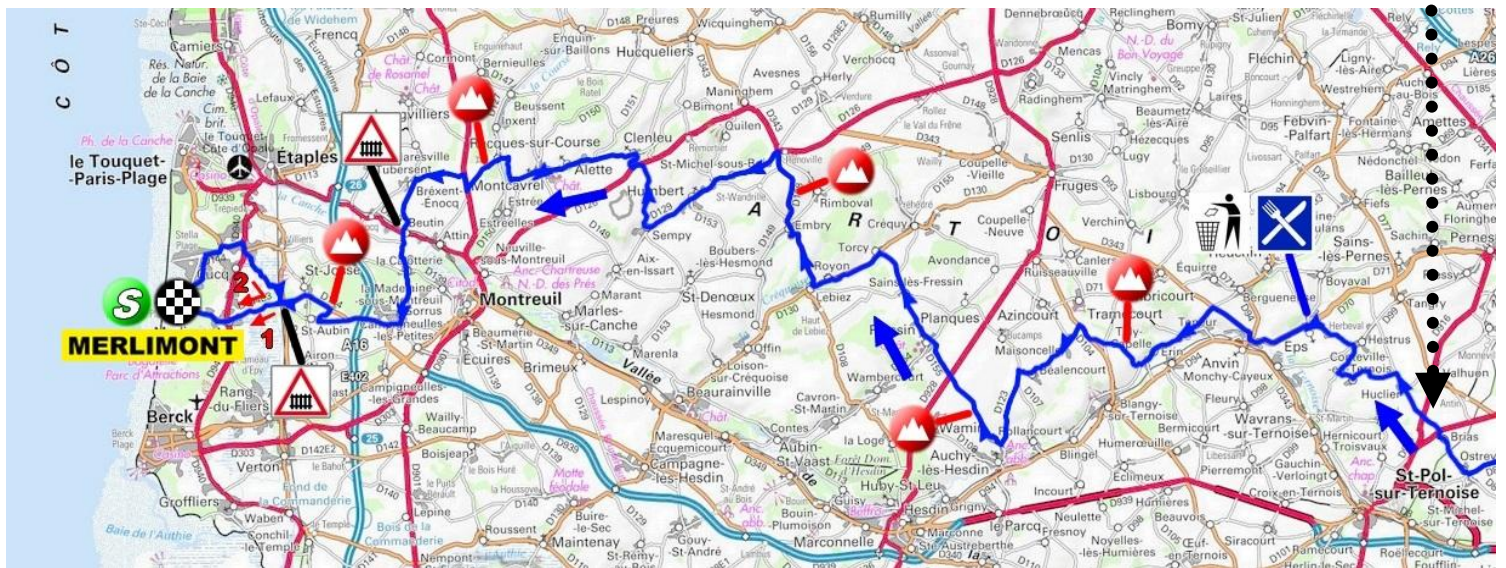
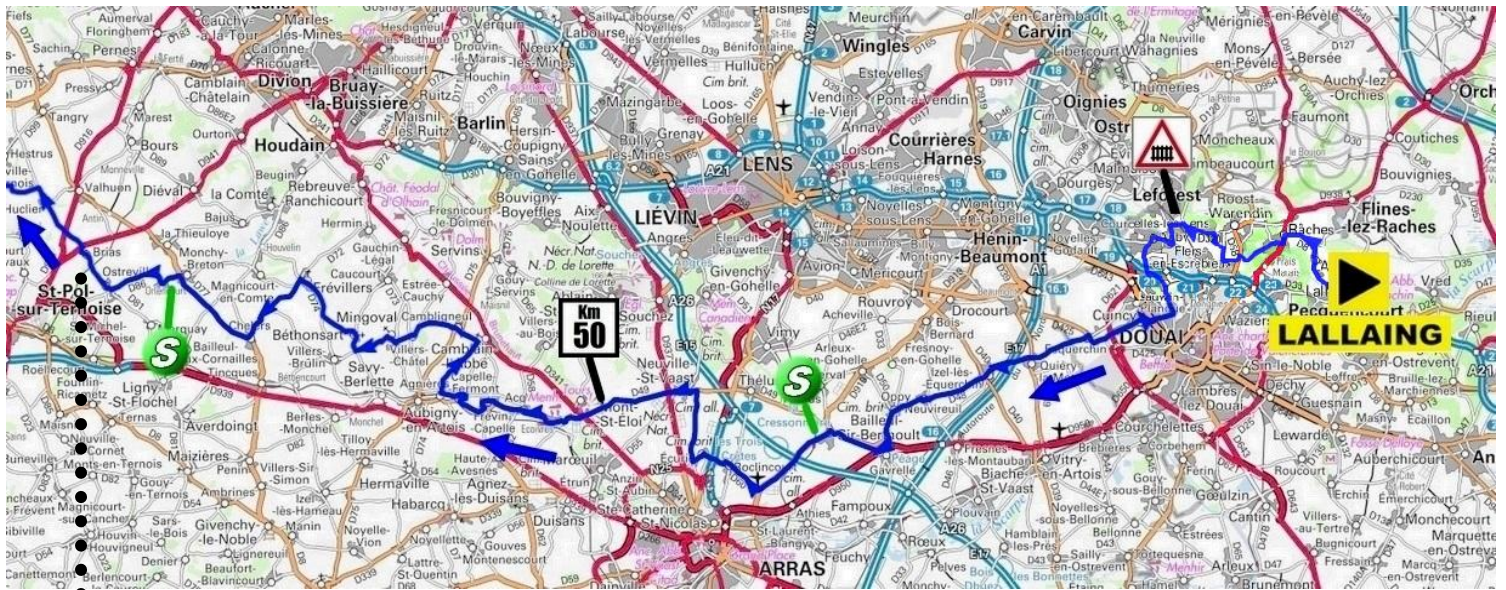
Km 108,100 - Côte de TILLY-CAPELLE (900 mètres à 6,9 % - max : 11 %)
 Km 119,100 - Côte de AUCHY-LES-HESDIN (1100 mètres à 3 % - max : 7 %)
 Km 137,300 - Côte de EMBRY (1400 mètres à 5,5 % - max : 9 %)
 Km 159,400 - Côte de la Roche (500 mètres à 10 % - max : 12 %)
 Km 175,300 - Mont Pourri (500 mètres à 8 % - max : 12 %)



Km 97,400 (D74E4 - Entrée EPS-HERBEVAL) à Km 99,00 (D74E4 - 600 mètres après la sortie de EPS-HERBEVAL)
 Zone de collecte après la zone de ravitaillement (sur 500 mètres)



Km 8,400 - DORIGNIES
 Km 166,600 - BEUTIN
 Km 178,100 - CAPELLE



Distances (km)		LOCALITES TRAVERSEES	Heures de passage			
Parcours	Reste		Caravane	38 km/h	40 km/h	42 km/h
TRAJET FICTIF		LALLAING - Porte des Comtes du Château de LALLAING Place Jean Jaurès A droite Rue des Poilus D8 A droite Rue des Poilus D8 Sortie LALLAING Giratoire 2ème sortie D8 - (Communes de FLINES-LES-RACHES) Entrée ANHIERS - D8, Rue du Moulin, Carrefour Tout droit Ilots Rue Gabriel Peri, Giratoire 2ème sortie D8	11:15	12:15	12:15	12:15
0,000	198,400	DEPART REEL - D8 - Panneau de sortie ANHIERS	11:21	12:21	12:21	12:21
0,500	198,900	RACHES - D8/D320, Ilots sur 300m	11:21	12:21	12:21	12:21
1,600	197,800	A gauche D917, à gauche D8 Ilots, Giratoire Tout droit D917, à droite Rue Joseph Tison, à gauche Rue Pasteur, Ilot	11:23	12:23	12:23	12:23
3,300	196,100	ROOST-WARENDIN, Rétrécissement Rue des Pasturelles, à droite sur Pont, à gauche Rue Francisco Ferrer	11:25	12:26	12:25	12:25
4,500	194,900	Feux Tricolores à droite Rue du 8 Mai, à droite Rue Emile Zola, à gauche Rue Pasteur Plusieurs rétrécissements	11:27	12:28	12:27	12:27
6,600	192,800	Stop à gauche Rue Léon Blum D320	11:30	12:31	12:30	12:30
8,000	191,400	Ilots rester à gauche	11:33	12:33	12:33	12:32
8,400	191,000	AUBY - PASSAGE A NIVEAU - D8 Rue Henri Pollet	11:33	12:34	12:33	12:33
9,300	190,100	Stop à gauche D120 Rue Lebas, Giratoire 1ère sortie D120 Rue de la Poste, Giratoire 1ère sortie D120 Ilots Rue Rousseau	11:34	12:35	12:34	12:34
10,800	188,600	Carrefour Tout droit Rue Léon Blum/Rue De Gaulle, Giratoire 2ème sortie Ilots, Giratoire 2ème sortie Ilots Sortie AUBY	11:37	12:38	12:37	12:36
11,800	187,600	FLERS-EN-ESCREBIEUX, Séparateur de voies passage sur 1 seule file Stop à gauche D120, Giratoire 2ème sortie	11:38	12:39	12:38	12:37
13,200	186,200	Giratoire Tout droit D125c Ilots, Stop Tout droit, Sortie FLERS-EN-ESCREBIEUX	11:40	12:41	12:40	12:39
14,800	184,600	Giratoire 1ère sortie D125 Ilots, Giratoire Tout droit Ilots	11:43	12:44	12:43	12:42
15,300	184,100	CUINCY - D125, Giratoire 2ème sortie D125 Ilots, Giratoire 2ème sortie Ilots, Stop à gauche D125, Carrefour à droite	11:43	12:45	12:43	12:42
17,200	182,200	Stop Tout droit Rue Béhague, Ilots(2), Sortie CUINCY, Carrefour serrer à droite D125	11:46	12:48	12:46	12:45
18,900	180,500	ESQUERCHIN - D125, Feux tricolores à gauche D125	11:49	12:50	12:49	12:48
20,200	179,200	DEPARTEMENT DU PAS-DE-CALAIS - D48	11:51	12:52	12:51	12:49
21,600	177,800	QUIERY-LA-MOTTE - D48, Feux tricolores Tout droit	11:53	12:55	12:53	12:51
23,600	175,800	IZEL-LES-ESQUERCHIN - D48, 3 Carrefours Tout droit	11:56	12:58	12:56	12:54
26,700	172,700	NEUVIREUIL - D48, Tout droit D48	12:01	13:03	13:01	12:59
28,300	171,100	OPPY - D48, Tout droit D33, à gauche D33	12:03	13:05	13:03	13:01
30,600	168,800	A droite D49 (Commune de GAVRELLE)	12:06	13:09	13:06	13:04
32,800	166,600	BAILLEUL-SIRE-BERTHOULT - D49, Giratoire 2ème sortie D919	12:10	13:12	13:10	13:07
34,200	165,200	SPRINT (Face au 58/632)	12:12	13:15	13:12	13:09
37,900	161,500	A droite D60 (Commune de SAINT-LAURENT-BLANGY)	12:17	13:20	13:17	13:15
38,900	160,500	ROULINCOURT - D60, Giratoire 2ème sortie D60, Giratoire 2ème sortie D60	12:19	13:22	13:19	13:16
40,700	158,700	ECURIE	12:22	13:25	13:22	13:19
41,600	157,800	A droite D49E1	12:23	13:26	13:23	13:20
44,500	154,900	NEUVILLE-SAINT-VAAST - D49E1, Stop à gauche D49, à gauche D49 Ilots, Carrefour à droite D49, Stop Tout droit D49	12:27	13:31	13:27	13:24
50,300	149,100	Stop Tout droit D49	12:36	13:40	13:36	13:32
50,700	148,700	ECOIVRES - D49, à droite D49 direction ACQ	12:37	13:41	13:37	13:33
52,900	146,500	ACQ, Balise Tout droit, Stop Tout droit D49, Carrefour Tout droit D49	12:40	13:44	13:40	13:36
54,400	145,000	FREVIN-CAPELLE - D49, Carrefour serrer à droite D49, à gauche D49, Carrefour à droite	12:42	13:46	13:42	13:38
56,400	143,000	CAPELLE-FREMONT - D49, à droite Rue de l'Eglise, à gauche	12:45	13:50	13:45	13:41
57,600	141,800	A gauche Rue d'Agnières, Début de route étroite, Serrer à gauche, Carrefour Tout droit Sortie FREVIN-CAPELLE	12:47	13:51	13:47	13:43
58,600	140,800	AGNIERES, Stop Tout droit, Stop à droite D49E5, Fin de route étroite	12:48	13:53	13:48	13:44
61,500	137,900	CAMBLAIN-L'ABBE, à gauche D73E2	12:53	13:58	13:53	13:48
62,000	137,400	CAMBLIGNEUL, Stop Tout droit D73E2	12:54	13:58	13:54	13:49
64,800	134,600	VILLERS-CHATEL, Carrefour Tout droit D73E2	12:58	14:03	13:58	13:53
65,900	133,500	MINGOVAL - D73E2, Stop à gauche, Carrefour 2 fois à droite direction BETHONSART C2	12:59	14:05	13:59	13:55
68,100	131,300	Balise à droite D74	13:03	14:08	14:03	13:58
68,300	131,100	BETHONSART, à gauche D74 direction FREVILLERS	13:03	14:08	14:03	13:58
71,900	127,500	FREVILLERS - D74, Stop à gauche D72	13:08	14:14	14:08	14:03
74,800	124,600	Hameau HERLIN-LE-VENT (Commune de CHELERS)	13:13	14:19	14:13	14:07
75,900	123,500	CHELERS - D72, Carrefour Tout droit, Carrefour serrer à droite D77	13:14	14:20	14:14	14:09
78,900	120,500	Carrefour Tout droit D77	13:19	14:25	14:19	14:13
80,300	119,100	MONCHY-BRETON, à gauche D86	13:21	14:27	14:21	14:15
81,300	118,100	SPRINT (Face au 419 Route de SAINT-POL)	13:22	14:29	14:22	14:17
84,200	115,200	OSTREVILLE - D82, Stop à droite D81	13:27	14:33	14:27	14:21
85,900	113,500	BRIAS - D81, Balise à droite puis à gauche D81/D941/D81	13:29	14:36	14:29	14:23
87,700	111,700	BRITEL - D81 (Commune de BRIAS)	13:32	14:39	14:32	14:26
88,100	111,300	Carrefour Tout droit Début de route étroite	13:33	14:40	14:33	14:26
89,400	110,000	HUCLIER - D87, Balise Tout droit	13:35	14:42	14:35	14:28
92,100	107,300	CONTEVILLE-EN-TERNOIS - D88, à droite D88	13:39	14:46	14:39	14:32
93,400	106,000	A droite D99 Fin de route étroite	13:41	14:48	14:41	14:34
94,800	104,600	HESTRUS - D99, à gauche D70E4	13:43	14:50	14:43	14:36
97,500	101,900	EPS-HERBEVAL - D74E4, Balise à gauche direction D70	13:47	14:54	14:47	14:40
97,600	101,800	Zone de ravitaillement sur 1500 mètres - Suivie de la zone de collecte sur 500 mètres	13:47	14:55	14:47	14:40
99,600	99,800	ANVIN - D70, Stop à droite D343	13:50	14:58	14:50	14:43
102,700	96,700	A gauche D97 Début de route étroite, Patte d'oie serrer à droite direction TENEUR	13:55	15:03	14:55	14:47
104,100	95,300	TENEUR, Rue d'HEUCHIN, à droite D97	13:57	15:05	14:57	14:49
106,000	93,400	TILLY-CAPELLE - D97, Carrefour Tout droit, Sortie TILLY-CAPELLE à droite	14:00	15:08	15:00	14:52
108,100	91,300	Côte de TILLY-CAPELLE - PRIX DES MONTS	14:03	15:11	15:03	14:55
110,000	89,400	A droite D104 Fin de route étroite	14:06	15:14	15:06	14:58
110,800	88,600	A gauche D107E2	14:07	15:15	15:07	14:59
111,000	88,400	MAISONCELLE - D107E2, Carrefour Tout droit D107E2	14:07	15:16	15:07	14:59
113,200	86,200	BEALENCOURT - D107E1	14:10	15:19	15:10	15:02
114,600	84,800	A gauche D107 (LE NOUVEAU MONDE)	14:12	15:21	15:12	15:04
115,300	84,100	A droite D123	14:13	15:23	15:13	15:05
117,700	81,700	AUCHY-LES-HESDIN - D123, Carrefour à droite Rue de MONTIGNY Début de route étroite	14:17	15:26	15:17	15:09
119,100	80,300	Côte de AUCHY-LES-HESDIN - PRIX DES MONTS (Panneau de sortie de AUCHY-LES-HESDIN)	14:19	15:29	15:19	15:11
121,800	77,600	Rester à droite	14:23	15:33	15:23	15:15
122,200	77,200	Carrefour Tout droit D155 (LE FOND DE BARLE) Fin de route étroite	14:24	15:33	15:24	15:15

Distances (km)		LOCALITES TRAVERSEES	Heures de passage			
Parcouru	Reste		Caravane	38 km/h	40 km/h	42 km/h
123,300	75,100	Début de descente dangereuse	14:25	15:35	15:25	15:17
123,800	74,600	FRESSIN - D155	14:26	15:36	15:26	15:17
124,100	74,300	Fin de descente dangereuse, Carrefour Tout droit	14:27	15:36	15:27	15:18
126,200	72,200	SAINS-LES-FRESSINS - D155	14:30	15:40	15:30	15:21
127,700	70,700	Début de route étroite	14:32	15:42	15:32	15:23
128,900	69,500	TORCY - Descente dangereuse, Stop à gauche D130 Fin de route étroite	14:34	15:44	15:34	15:25
130,700	67,700	ROYON - D130	14:37	15:47	15:37	15:27
132,400	66,000	LEBIEZ - D130, à droite D108	14:39	15:50	15:39	15:30
133,900	64,500	Côte de LEBIEZ - PRIX DES MONTS	14:41	15:52	15:41	15:32
134,800	63,600	Début de descente dangereuse	14:43	15:53	15:43	15:33
135,900	62,500	EMBRY - D108 Fin de descente dangereuse, Carrefour Tout droit	14:44	15:55	15:44	15:35
137,300	61,100	Côte de EMBRY - PRIX DES MONTS (A hauteur du panneau à gauche)	14:46	15:57	15:46	15:37
139,700	58,700	HENOVILLE (Commune de SAINT-MICHEL-AU-BOIS), Giratoire à gauche 3ème sortie D129 direction SAINT-MICHEL-AU-BOIS	14:50	16:01	15:50	15:40
141,400	57,000	SAINT-MICHEL-AU-BOIS - D129	14:53	16:04	15:53	15:43
142,900	55,500	ETREUILLE (Commune de SAINT-MICHEL-AU-BOIS) - D129, Carrefour Tout droit	14:55	16:06	15:55	15:45
143,200	55,200	HUMBERT - D129, Carrefour Tout droit	14:55	16:07	15:55	15:45
146,100	52,300	SEMPY - D129, A droite D152 direction CLENLEU	15:00	16:11	16:00	15:49
150,300	48,100	Descente dangereuse	15:06	16:18	16:06	15:55
150,700	47,700	CLENLEU - D128, à gauche D151E1	15:07	16:18	16:07	15:56
153,300	45,100	ALETTE - D151	15:10	16:23	16:10	16:00
155,500	42,900	MONTCAVREL - D151, à droite D149, à gauche D149	15:14	16:26	16:14	16:03
157,500	40,900	RECQUES-SUR-COURSE - D149	15:17	16:29	16:17	16:06
158,900	39,500	A gauche D127, à droite Rue de la Roche	15:19	16:31	16:19	16:08
159,400	39,000	Côte de RECQUES-SUR-COURSE - PRIX DES MONTS	15:20	16:32	16:20	16:08
161,000	37,400	A droite D901	15:22	16:35	16:22	16:11
161,700	36,700	A gauche Début de route étroite	15:23	16:36	16:23	16:12
164,100	34,300	BREXENT Fin de route étroite, à gauche D146, Carrefour Tout droit	15:27	16:40	16:27	16:15
166,400	32,000	BEUTIN - D146	15:30	16:43	16:30	16:18
166,600	31,800	PASSAGE A NIVEAU Stop Tout droit Sortie BEUTIN	15:30	16:44	16:30	16:19
167,100	31,300	LA CALOTTERIE - D146, Carrefour Tout droit	15:31	16:44	16:31	16:19
170,400	28,000	SORRUS - D146, Carrefour Tout droit D145, Stop à droite D144	15:36	16:50	16:36	16:24
171,600	26,800	Stop à droite D144	15:38	16:51	16:38	16:26
173,500	24,900	A gauche direction SAINT-AUBIN Ilots	15:41	16:54	16:41	16:28
174,800	23,600	A droite Rue du Mont Pourri Début de route étroite	15:43	16:57	16:43	16:30
175,300	23,100	Côte du MONT POURRI - PRIX DES MONTS (à hauteur du poste EDF à gauche)	15:43	16:57	16:43	16:31
175,700	22,700	Stop à gauche D144 Fin de route étroite	15:44	16:58	16:44	16:32
176,600	21,800	SAINT-JOSSE-SUR-MER - D144, Ilots	15:45	16:59	16:45	16:33
177,900	20,500	CAPELLE, Giratoire 3ème sortie	15:47	17:01	16:47	16:35
178,100	20,300	PASSAGE A NIVEAU	15:48	17:02	16:48	16:35
178,200	20,200	Entrée sur le circuit final	15:48	17:02	16:48	16:35
180,200	18,200	MERLIMONT - D144E, Giratoire 2ème sortie D144E3	15:51	17:05	16:51	16:38
183,500	14,900	SPRINT (Premier passage sur la ligne d'ARRIVEE - Avenue de la Plage - Entre la Rue Rouffilage et la Rue Fernoux - EGLISE)	15:56	17:10	16:56	16:43
183,900	14,500	A droite Boulevard de la Manche, A droite Boulevard du Boulonnais	15:56	17:11	16:56	16:43
184,800	13,600	Stop à gauche Avenue André Boudringhem, Stop à gauche Rue du Touquet	15:58	17:12	16:58	16:45
185,700	12,700	A droite Rue des Grandes Garennes / Avenue Madeleine	15:59	17:14	16:59	16:46
186,500	11,900	CUCQ, à gauche Boulevard Victor Poulain, Giratoire 3ème sortie Boulevard Victor Poulain, à droite Boulevard Edmond Labrasse	16:00	17:15	17:00	16:47
188,200	10,200	A gauche Avenue des Plages, Giratoire à droite Avenue François Godin, Giratoire 1ère sortie Avenue de la Libération	16:03	17:18	17:03	16:49
189,800	8,600	A gauche puis à droite Rue du Calvaire Début de route étroite	16:05	17:20	17:05	16:52
190,600	7,800	Carrefour Tout droit Route de CAPELLE, à gauche Sortie CUCQ	16:06	17:21	17:06	16:53
191,000	7,400	CAPELLE - Chemin du Marais	16:07	17:22	17:07	16:53
192,400	6,000	A droite Rue des Charmettes	16:09	17:24	17:09	16:55
193,100	5,300	Stop à droite Avenue de MERLIMONT - D144E Fin de route étroite	16:10	17:25	17:10	16:56
195,100	3,300	MERLIMONT - D144E	16:13	17:29	17:13	16:59
195,700	2,700	Giratoire 2ème sortie D144E3	16:14	17:30	17:14	17:00
198,400	0,000	ARRIVEE - Avenue de la Plage (Entre la Rue Rouffilage et la Rue Fernoux - EGLISE)	16:18	17:34	17:18	17:04

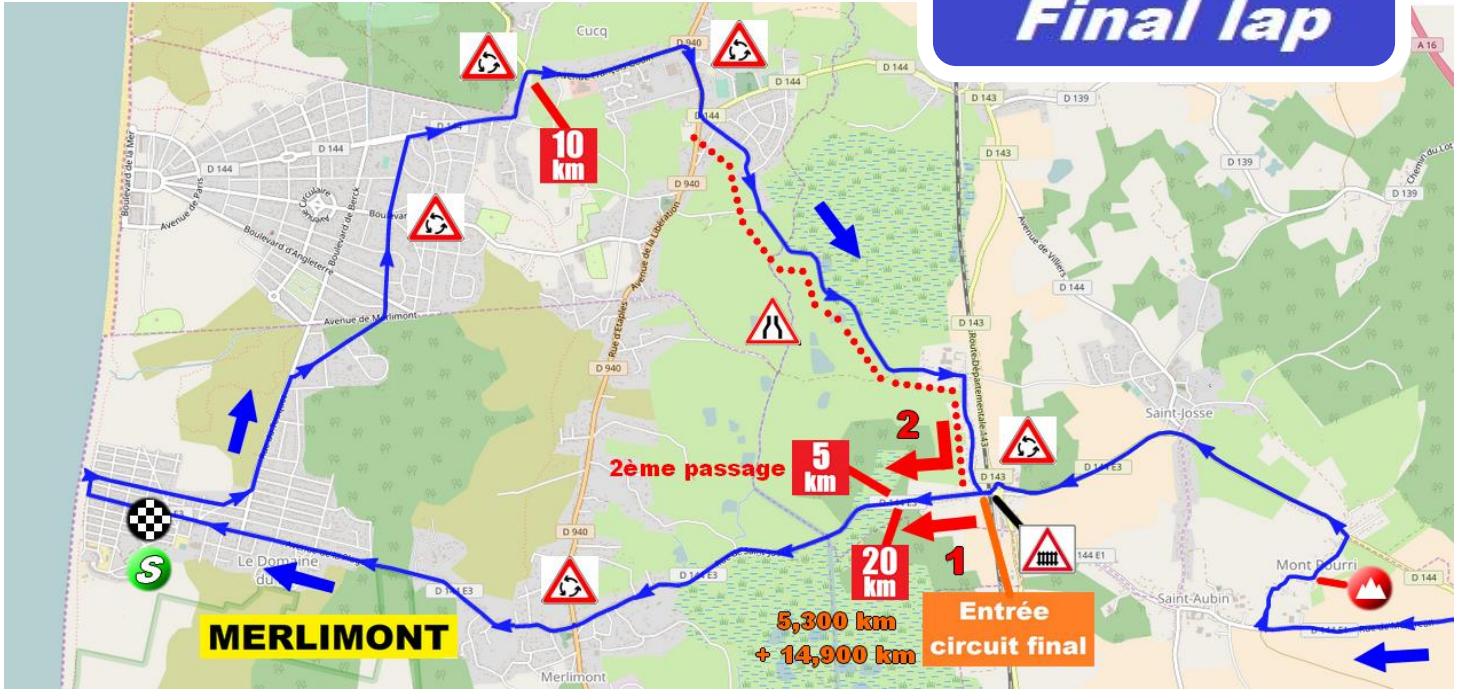
TOUJOURS MIEUX TOUJOURS PLUS LOIN

FG Automobiles

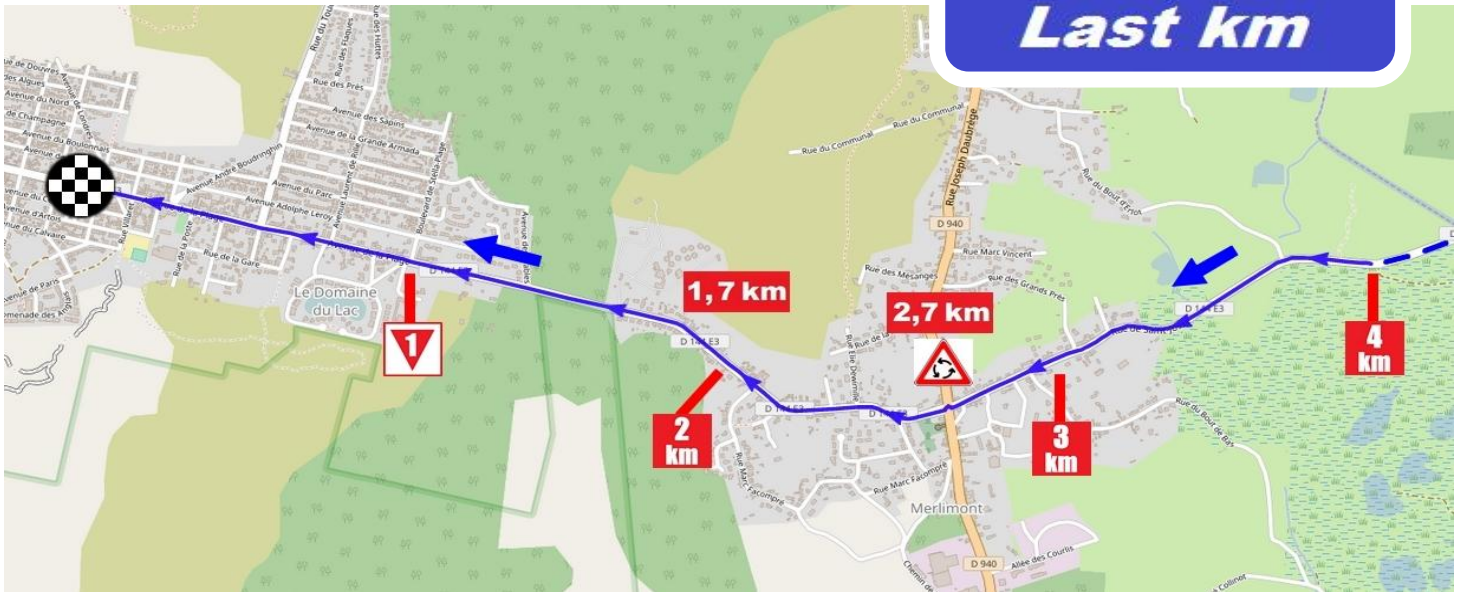
DOUAI Zac du Luc, Dechy 03 27 95 75 85	ARRAS Zone Auchan (derrière Leroy Merlin) 03 21 22 50 50	CAMBRAI rue du Comte d'Artois 03 27 72 96 96	BÉTHUNE rue de Lille, Sailly-Labourse 03 21 01 40 40	LENS 58 rte de Lille, Loison-sous-Lens 03 21 67 10 10
--	--	--	--	---



Circuit final Final lap



Derniers km Last km



PARKINGS / Car park

P₁ Officiels : Rue du Marché - Rue de la Chapelle

P₂ Equipes : Place de la Gare

P₃ Motos et autres : Place de la Gare

P₄ Caravane publicitaire : Place de la Gare

LIGNE DROITE D'ARRIVEE / Finish line and width

Longueur : 1700 mètres - Largeur : 6,50 mètres (Avenue de la Plage)

DERIVATION / Derivation of cars

A 220 mètres - A gauche, Rue de la Station

PROTOCOLE - VIP / Protocol ceremony - VIP

Car Podium Département du PAS-DE-CALAIS

SECRETARIAT - PRESSE / Race HQ - Media

Office de Tourisme - Rue de la Chapelle

CONTROLE MEDICAL / Doping test

Sur la ligne d'arrivée - Camion « Contrôle Antidopage »



Aujourd'hui appelé « A Travers les Hauts-de-France », l'ex Paris-Arras Tour sillonne les différents paysages de notre magnifique territoire. Cette année, cette course dont la notoriété n'est plus à démontrer s'invite sur le littoral de la Côte d'Opale.

C'est avec enthousiasme que Merlimont accueille l'arrivée de la deuxième étape de cette épreuve, le samedi 20 mai 2017.

Une percée sur les bords de la Manche, c'est l'occasion pour les coureurs nationaux et internationaux, pour le public aussi, de découvrir notre belle station. Cet événement est pour Merlimont un rendez-vous sportif de haut niveau, une animation supplémentaire à offrir aux habitants et aux touristes, un spectacle de grande qualité et gratuit pour tous.

L'an prochain, pourquoi ne pas renouveler l'expérience en devenant cette fois le village départ d'une des étapes de cette compétition ?

En attendant, j'espère vous voir nombreux près de la ligne d'arrivée pour applaudir ces coureurs émérites qui auront parcouru 199 kilomètres pour rejoindre Merlimont.

Mary BONVOISIN

Maire de MERLIMONT

