

2^e étape

ROCROI

SAMEDI 13 AVRIL



Information

2^e ETAPE : ROCROI - MONTHERMÉ

Km 29.8 : Passage à niveau de Murtin-Bogny (PN 2)

Km 81.9 : Passage à niveau de Deville (PN 84)

Ravitaillement :

du km 91.2 (Les Woeries)

au km 94.3 (Les Hauts Buttés)



LIGNE DE DÉPART

Permanence : à la Mairie de ROCROI, 16 Place d'Armes

Village Départ : ouvert de 10h15 à 12h00

Appel et rassemblement : 11h50 - Place d'Armes

Départ : 12h00


Trajet promenade : 4.000 km

Départ réel : D22D Route de Taillette, au panneau Philippe de Croy

GRIMPEURS		Km (pied)	Km (haut)	Alt. Pied	Alt. Somm.	Long. (m)	% moyen
Côte d' Hardoncelle	MG-2	30.5	32.1	165	272	1600	6.7%
Côte de Clavy-Warby	MG-2	36.1	38.1	164	276	2000	5.6%
Col de Sury	MG-2	44.5	46.0	186	291	1500	7.0%
Côte des Mannesarts	MG-2	71.6	73.5	228	372	1900	7.6%
Côte des Woeries	MG-1	86.1	91.0	143	420	4900	5.7%
Col du Loup	MG-1	106.0	109.7	166	383	3700	5.9%
Côte du Rocher des Grds Ducs	MG-3	119.1	120.4	143	209	1300	5.1%
Côte de La Rubrique	MG-1	124.2	127.6	138	343	3400	6.0%
Col du Liry	MG-1	141.0	142.7	145	295	1700	8.8%
Côte du Roc La Tour	MG-1	149.4	152.7	154	402	3300	7.5%
SPRINTS		Dist.	Situation				
RENWEZ	Prime KM 08	62.4	Sur D988 Face à la Mairie				
COL DU LOUP	SprintBonus	109.7					
COL DU LIRY	SprintBonus	142.7					



L'avis du
baroudeur



Pour les candidats à la succession d'Anthony Maldonado (Saint-Michel – Auber 93), il vaudrait mieux avoir de bonnes jambes au moment de quitter Rocroi, car cette deuxième journée sera propice à une grande explication entre favoris. « On a trouvé un terrain de jeu idéal pour faire des différences ». Les principales difficultés seront concentrées dans le dernier tiers de l'étape, avec notamment la côte des Woeries (Km 95), le col du Loup (Km 115), l'ascension de la Rubrique à Bogny-sur-Meuse (4 000 mètres à 7 %) et celle du Roc-la-Tour (3 kilomètres à 8 %). Le tout avant le spectaculaire mur final sur les hauteurs de Monthermé (500 mètres seulement, mais avec des passages à 21 %).



LIGNE D'ARRIVÉE

Longueur ligne droite : 330 m après virage à droite

Largeur : 7 mètres

Dérivation DS : à gauche, par la Rue Etienne Dolet, 220 m avant la ligne

Permanence et secrétariat :

Communauté de Communes Vallées et Plateau d'Ardenne - 46 Rue Pasteur

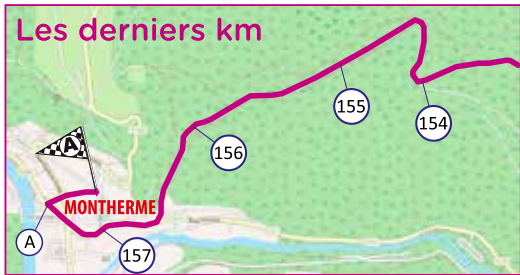
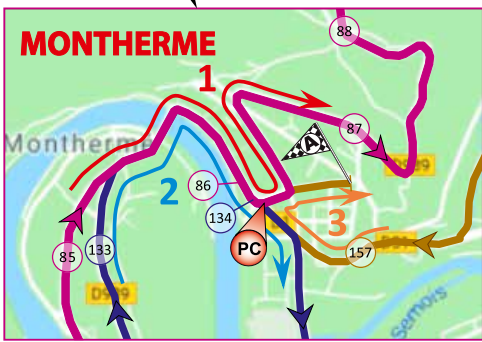
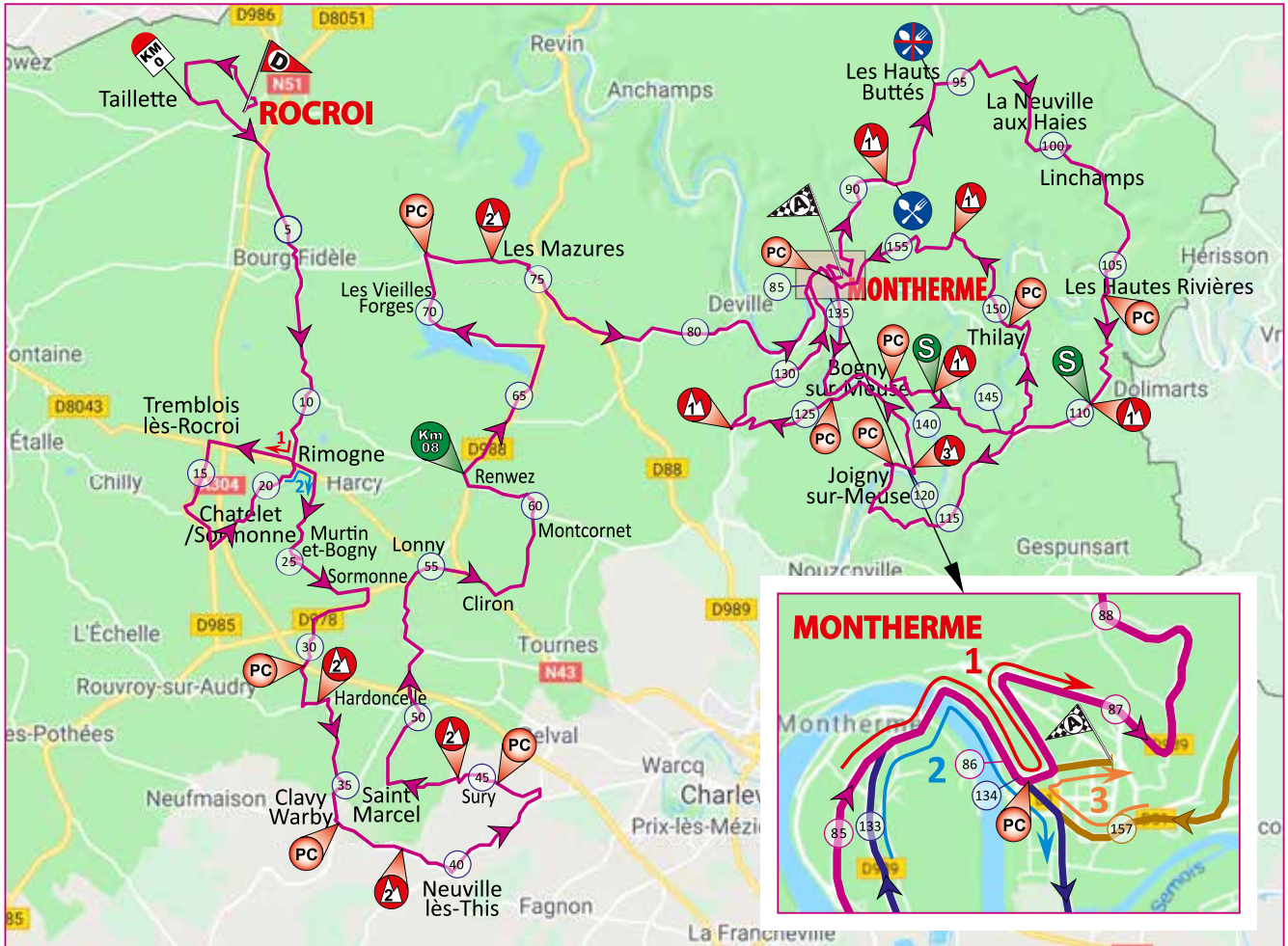
Réception : Salle Jacques Brel - 3 Rue Paul Doumer (salle des Fêtes)



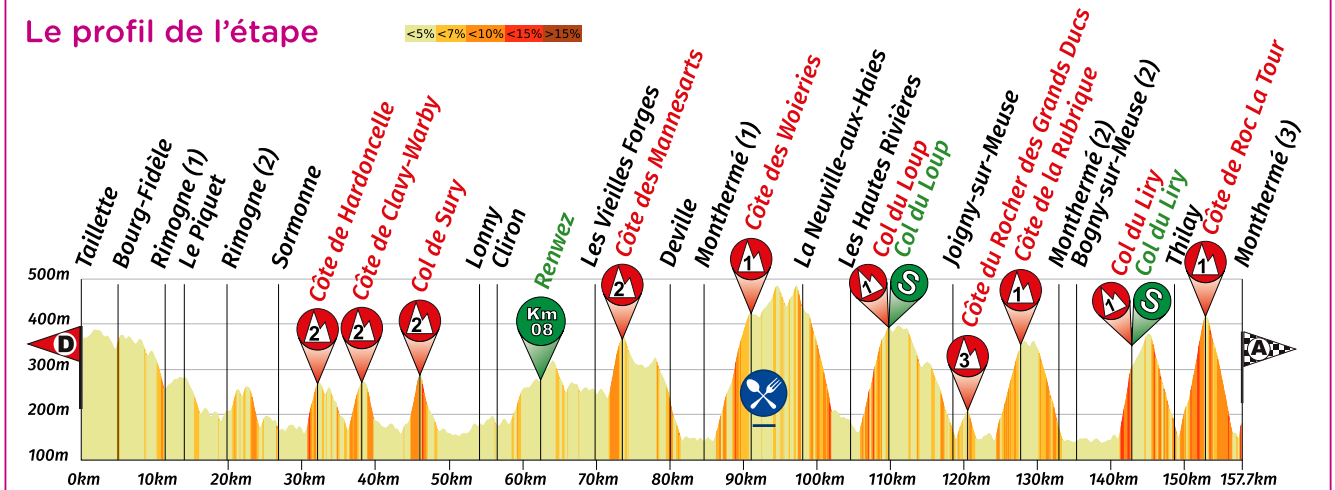
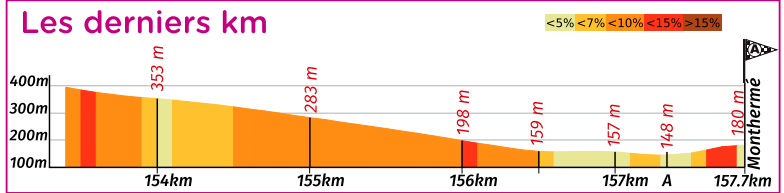
2^e étape

ROCROI

SAMEDI 13 AVRIL



<https://www.openrunner.com/>
Code : 9322320



Distances (km)		Localités (n) : numéro de passage multiple	Voies <i>Points particuliers</i>	Heure de passage	
Reste	Parcours			40Km/h	38Km/h
		Rocroi départ fictif	pl d'Armes, r de Bourgogne r A Maire, rte Petite Chapelle ch du Bel Homme, r Berceau r du Chaudronnier r de la Grande Chaudière	12h00	12h00
		Taillette	rte de Taillette D22D		
157.7	0.0	Rocroi départ lancé	à g. D877, à d. D22	12h06	12h06
152.7	5.0	Bourg-Fidèle	D22, à d. D122	12h13	12h14
146.3	11.4	Rimogne (1)	à d. N43, G, G	12h23	12h24
143.7	14.0	Tremblois-lès-Rocroi - Le Piquet	G , à g. D985, à g. D122	12h27	12h28
139.2	18.5	Châtelet-sur-Sormonne	D122	12h33	12h35
137.9	19.8	Rimogne (2)	à d. N43, à d. VC rte de Murtin	12h35	12h37
134.1	23.6	Murtin-et-Bogny	à g. D40D	12h41	12h43
130.9	26.8	Sormonne	à d. D978, à g. D9C, PN2	12h46	12h48
127.2	30.5	Côte de Hardoncelle	GPM2 au KM 32,1 à g. D9, à d. D209	12h51	12h54
122.9	34.8	Saint-Marcel (1 - Giraumont)	à g. D34	12h58	13h01
121.6	36.1	Côte de Clavy-Warby	GPM2 au KM 38,1	13h00	13h03
118.2	39.5	Neuville-lès-This	à g. D16	13h05	13h08
117.3	40.4	This	à g. D116, à g. D116A, VC	13h06	13h10
113.2	44.5	Col de Sury	GPM2 au KM 46,0	13h12	13h16
110.1	47.6	Saint-Marcel (1)	à d. D40	13h17	13h21
103.6	54.1	Lonny	à d. D978, à d. N43, G	13h27	13h31
101.2	56.5	Cliron	à g. VC, Charroué	13h30	13h35
98.2	59.5	Montcornet	à g. D22	13h35	13h40
95.3	62.4	Sprint KM 08 => Renwez	à d. D988	13h39	13h44
87.9	69.8	Les Mazures (Les Vieilles Forges)	à g. D40E, à d. D31	13h50	13h56
86.1	71.6	Côte des Mannesarts	GPM2 au KM 73,5	13h53	13h59
83.7	74.0	Les Mazures	D88, à g. D31	13h57	14h03
77.7	80.0	Deville	à d. D1, PN84	14h06	14h12
73.1	84.6	Monthermé (1)	à g. D989	14h12	14h19
71.6	86.1	Côte des Woeries	GPM1 au KM 91,0	14h15	14h22
		Ravitaillement sur 3100m du km 91,2 (Les Woeries) au km 94,3 (Les Hauts Buttés)			
			à d. VC La Neuville-aux-Haies, Linchamps, à d. D13	14h42	14h51
53.2	104.5	Les Hautes-Rivières			
51.7	106.0	SprintBonus Col du Loup	GPM1 et Sprint au KM 109,7	14h45	14h53
39.3	118.4	Joigny-sur-Meuse	à d. D1A	15h03	15h13
38.6	119.1	Côte du Rocher des Grands Ducs	GPM3 au KM 120,4	15h04	15h14
37.0	120.7	Bogny-sur-Meuse (Braux) (1)	à d. D1, à g. VC	15h07	15h16
33.5	124.2	Côte de La Rubrique	GPM1 au KM 127,6 à d. D989	15h12	15h22
24.9	132.8	Monthermé (2)	à d. D1	15h25	15h36
22.5	135.2	Bogny-sur-Meuse (2)	à g. VC r de la Gravière	15h28	15h39
16.7	141.0	SprintBonus Col du Liry	GPM1 et Sprint au KM 142,7 à g. D131	15h37	15h48
9.2	148.5	Thilay	à g. D31, à d. VC r E Thomé	15h48	16h00
8.3	149.4	Côte de Roc La Tour	GPM1 au KM 152,7	15h50	16h02
0.0	157.7	Monthermé (3) Arrivée	à d. D31, à d. D989, à d. VC	16h02	16h15