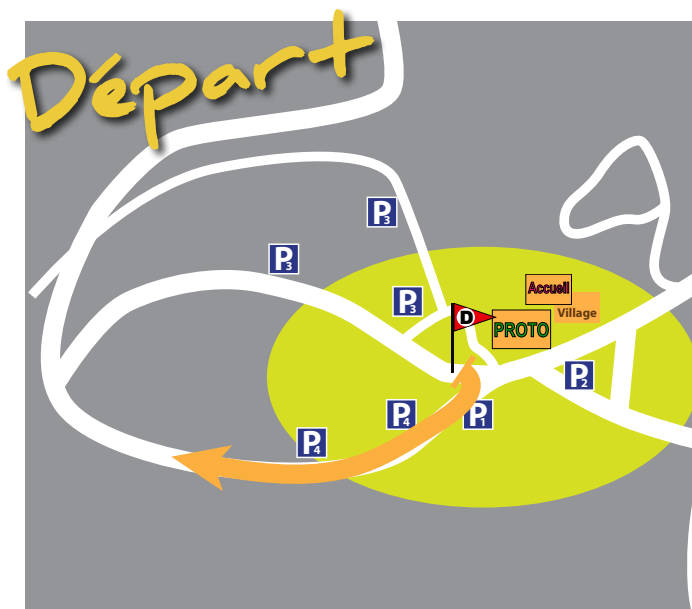


2ème ETAPE : ROCHEHAUT , Belgique

ACCES - Recommandations

à 25km au nord de SEDAN, à 40 km de CHARLEVILLE MEZIERES
De CHARLEVILLE MEZIERES: D5 LE THEUX - VIVIER AU COURT - VRIGNE AUX BOIS
à gauche D6, 2 km avant ST MENGE; à 8 km tout droit N945; ALLE, à droite vers ROCHEHAUT

Ref OPENRUNNER: CDA2017_E2-Rochehaut-v2; n° parcours 7073922



LIGNE DE DÉPART

Appel et rassemblement: 11h30

Départ fictif: 11h45

Itinéraire-promenade vers départ réel: 5000 m; à 11h52



GRIMPEURS		Km (pied)	Km sommet	Alt. pied	Alt. sommet	longueur	% moyen
Côte du Ban D'Alle	MG-2	0,750	4,250	210	380	3500	4,9%
Côte de La Rubrique	MG-1	46,900	50,300	140	340	3400	5,9%
Col du Liry	MG-1	62,900	64,500	152	296	1600	9,0%
Côte des Dolimarts	MG-1	79,600	83,400	180	380	3800	5,3%
Côte de Corbion	MG-1	117,900	121,000	205	380	3100	5,6%
Côte du Moulin de la Falize	MG-1	128,000	130,600	220	415	2600	7,5%
Côte de Corbion	MG-1	159,800	162,900	205	380	3100	5,6%

SPRINT	
km 39,6	Blossette
km 92,0	Sugny
km 53,2	Rochehaut

Rochehaut Aller-Retour (Belgique)

Circuit des Ardennes international



TROPHÉE



L'avis du
baroudeur



Cette seconde étape aura pour cadre la vallée de La Semoy et notamment la commune belge de Rochehaut pour une grande première sur le Circuit des Ardennes International. La cité belge bien connue des touristes pour son célèbre point de vue sera le point central de cette étape, qui se déroulera entre Belgique et France, et qui promet d'être l'une des plus accidentée et sélective depuis la création de l'épreuve en 1951. Près de 14 difficultés attendent les coureurs tout au long des 181 kms de ce 2ème volet du Circuit 2017 qui permettra sans doute de dégager une première hiérarchie



LIGNE D'ARRIVÉE

Tracé : après une ascension de 2800 mètres, ligne droite finale de 260 mètres

Largeur route : 7,00 m

Dérivation DS : 330 mètres avant la ligne d'arrivée (rue de la cense)



Distances (km)		Localités (n) : numéro de passage multiple	Voies Points particuliers	Heure de passage	
Reste	Parcouru			40Km/h	38Km/h
181,1	0,0	Rochehaut (1) départ fictif Alle (1) départ lancé	N819 à g. N945	11h45 11h52	11h45 11h52
180,4	0,7	Côte du Ban d'Alle	GPM2 au KM 4,2 France, D6, à d. D977, Belgique N810	11h53	11h54
167,8	13,3	Sugny (1)	à d. r dela Goutelle, de Bagimont , à d. N935	12h12	12h13
159,1	22,0	Membre	à g. N914	12h25	12h27
157,0	24,1	Bohan (1)	France, D31	12h28	12h30
150,7	30,4	Hautes-Rivières (1)		12h38	12h40
143,7	37,4	Thilay		12h48	12h51
141,5	39,6	Sprint => Blossette (1)		12h51	12h55
138,6	42,5	Monthermé (1)	à g. D1	12h56	13h00
135,9	45,2	Bogny-sur-Meuse	à d. VC r Bernisieux, r de la Cense, des Hutins	13h00	13h04
134,2	46,9	Côte de la Rubrique	GPM1 au KM 50,3 à d. D989	13h02	13h06
125,8	55,3	Monthermé (2)	à d. D1, à g. D31	13h15	13h20
120,2	60,9	Blossette (2)	à d. D31D	13h23	13h29
118,6	62,5	Haulmé	VC r du Faubourg, r de Levrezzy	13h26	13h31
118,2	62,9	Col du Liry	GPM1 au KM 64,5 à g. RF, à d. D131, à g. D13	13h26	13h32
107,7	73,4	Hautes-Rivières (2)	à d. D31, Belgique, N914	13h42	13h48
101,8	79,3	Bohan (2)	à d. r du Vieux Moulin, Les Voies de Bohan	13h51	13h58
101,5	79,6	Côte des Dolimarts	GPM1 au KM 83,4 à d. r du Calvaire	13h51	13h58
96,0	85,1	Bagimont	à d. N935	14h00	14h07
92,1	89,0	Pussemange	à g. N810	14h06	14h13
89,1	92,0	Sprint => Sugny (2)	France, D977, à g. D6, Belgique, N945	14h10	14h18
75,3	105,8	 Ravitaillement sur 4300m du km 93,8 (sortie Sugny) au km 98,1 (carrefour D977/D6)			
69,6	111,5	Alle (2)	à d. N819	14h31	14h39
65,4	115,7	Rochehaut (2)	à d. N893	14h39	14h48
63,2	117,9	Poupehan (1)		14h46	14h55
		Côte de Corbion (1/2)	GPM1 au KM 121,0	14h49	14h59
60,8	120,3	Corbion (1)	à g. N810	14h52	15h02
53,3	127,8	Bouillon	à d. Vieille rte de France	15h04	15h14
53,1	128,0	Côte du Moulin de la Falize	GPM1 au KM 130,6 à d. r du Sommet	15h04	15h15
46,6	134,5	Corbion (2)	à g. N810, France, D977, à d. D6, Belgique, N945	15h14	15h25
33,4	147,7	Alle (3)	à d. N819	15h34	15h46
27,8	153,3	Sprint => Rochehaut (3)	à d. N893	15h42	15h54
23,5	157,6	Poupehan (2)		15h48	16h01
21,3	159,8	Côte de Corbion (2/2)	GPM1 au KM 162,9	15h52	16h05
18,9	162,2	Corbion (3)	à d. N810, France, D977, à d. D6, Belgique, N945	15h55	16h09
5,7	175,4	Alle (4)	à d. N819	16h15	16h29
0,0	181,1	Rochehaut (4) Arrivée		16h24	16h38

Rochehaut Aller-Retour (Belgique)

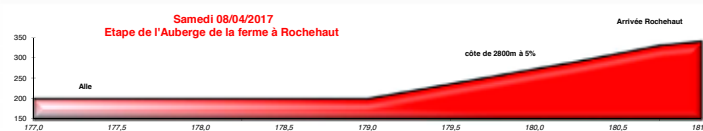
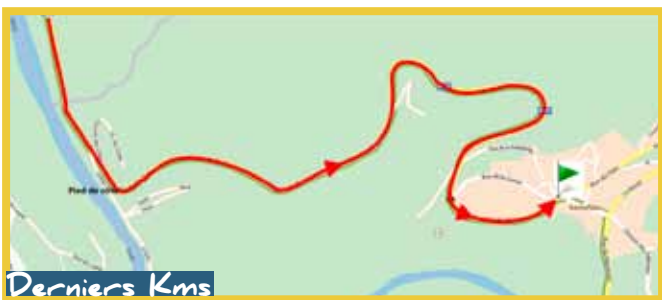
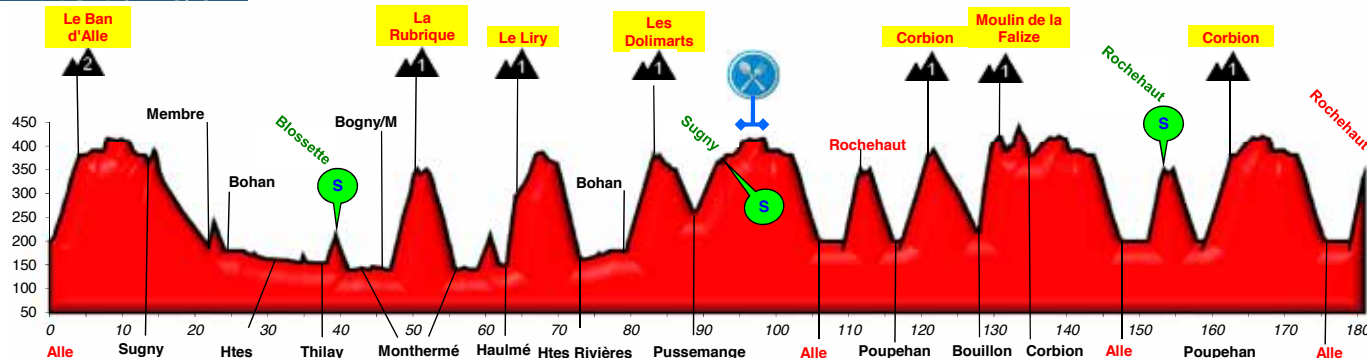
Circuit des Ardennes international



TROPHÉE



Tracé du relief



Tracé des derniers kms