






Localisation des mesures compensatoires



-  Zone de compensation écologique à proposer pour mise en haies et bosquets
-  Zone de compensation écologique à proposer pour mise en friche, jachères ou formations buissonnantes
-  Zone de compensation écologique à proposer pour mise en zone humide
-  Zone d'étude
-  Périmètre opérationnel

0 100 200 m

Sources : Bing Maps Aerial© ; O.G.E. 2013

