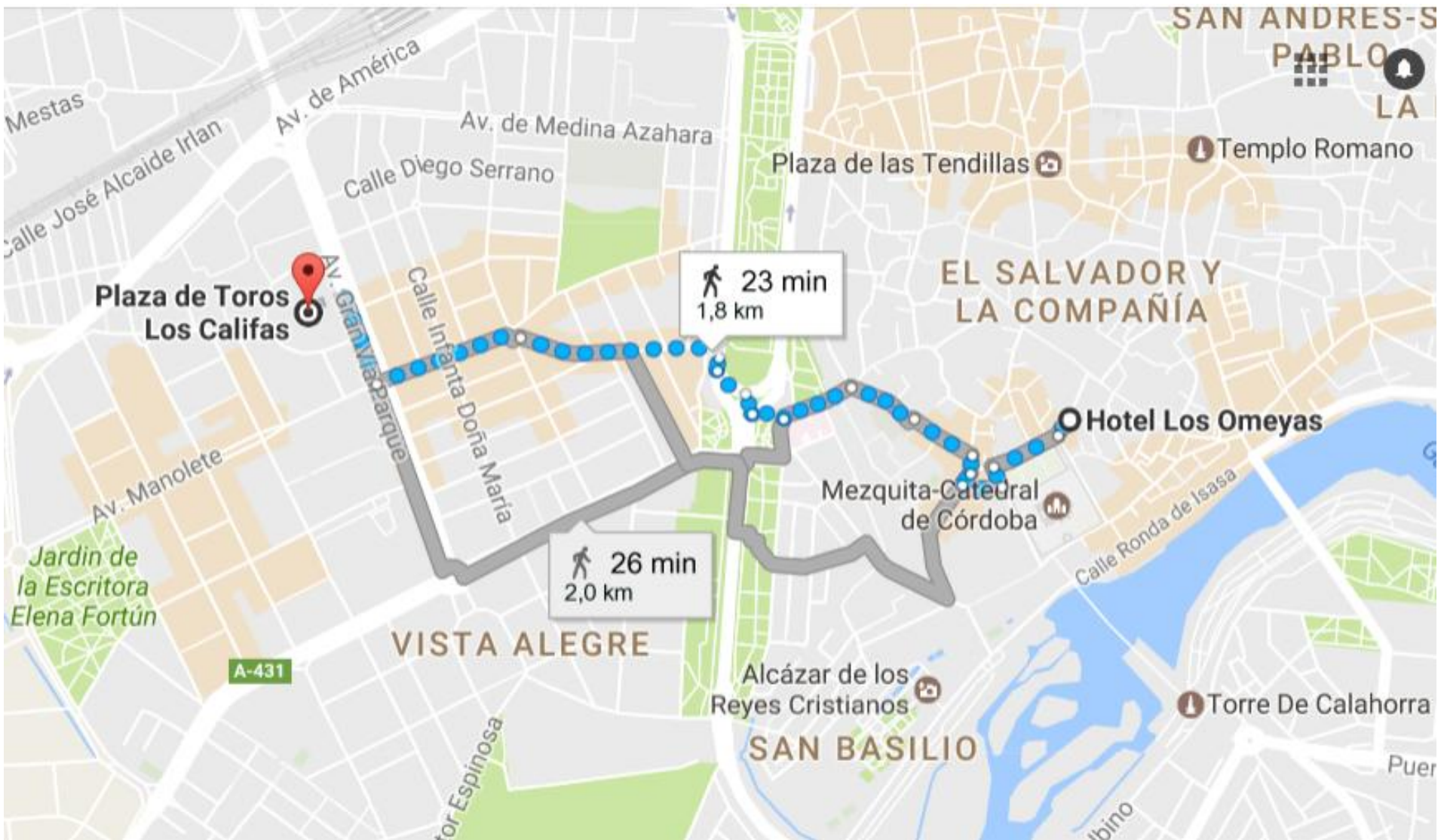





















De notre hôtel Los Omeyas à la Plaza de Toros Los Califas à CORDOBA



Hotel Los Omeyas

Attention : Cet itinéraire peut comporter des erreurs ou des parties non accessibles à pied.

Calle Encarnación, 17, 14003 Córdoba, Espagne

-  1. Prendre la direction sud-ouest sur Calle Encarnación vers Calle de la Grada Redonda/Calle del Mesón del Sol/Calle Magistral González Francés 36 m
-  2. Prendre légèrement à droite sur Calle Cardenal Herrero 130 m
-  3. Prendre à gauche sur Calle Torrijos 39 m
-  4. Prendre à droite sur Calle Medina y Corella 74 m
-  5. Prendre à droite sur Calle Manríquez 24 m
-  6. Prendre légèrement à gauche sur Calle Deanes 33 m
-  7. Prendre à gauche sur Calle Romero 130 m
-  8. Prendre à gauche sur Calle Almanzor 140 m
-  9. Prendre à gauche sur Calle Puerta de Almodóvar 140 m
-  9. Prendre à gauche sur Calle Puerta de Almodóvar 140 m
-  10. Prendre légèrement à droite sur Glorieta Cruz Roja
 Prendre les escaliers 65 m
-  11. Au rond-point, prendre la 1re sortie 41 m
-  12. Prendre à gauche sur Glorieta Media Luna 70 m
-  13. Tourner à droite pour rester sur Glorieta Media Luna 23 m
-  14. Prendre à gauche sur Camino de los Sastres 350 m
-  15. Au Plaza de la Costa del Sol, prendre la 2e sortie sur Calle Antonio Maura 280 m
-  16. Prendre à droite sur Av. Gran Vía Parque
 Votre destination se trouvera sur la gauche. 170 m

Plaza de Toros Los Califas

Avenida Gran Vía Parque, s/n, 14005 Córdoba, Espagne