

5<sup>e</sup>**Journées nationales  
Urban Sketchers France**

Lorient 2 &lt; 5 juin 2017

**PARCOURS N°3 SAMEDI 3 JUIN**

## Voyage dans les îles : Île de Groix

**Rendez-vous 9h15 Cité de la Voile Éric Tabarly** Départ 9h30 de la Cité de la Voile du bateau d'Escal'Ouest (120 places), retour départ 18h de Groix. A Groix, location de vélos (dont électriques) possible sur l'île – Pour le bateau, réservation obligatoire sur inscription. Possibilité aussi de se rendre à Groix par les bateaux de la ligne régulière de la Compagnie Océane, qui partent de la Gare Maritime, près de l'avant-port de Lorient

**Lieux abrités :** les bistrotts !! dont Ti Beudeff, le café librairie L'écume

### ● Lieux remarquables :

À Groix, tout est bon à croquer ! Vous aurez l'impression d'être vraiment ailleurs ! Si vous êtes à pied, il vaut mieux se limiter à quelques lieux, le port, le bourg, le long de la côte soit à l'ouest vers le charmant petit port de Port-Lay, soit à l'est vers la plage des Grands Sables, en passant par Port-Mélite et sa plage. Vous pouvez aussi pousser vers la côte sauvage (de l'autre côté de l'île en venant de Port-Tudy), par exemple vers la Pointe de l'Enfer.

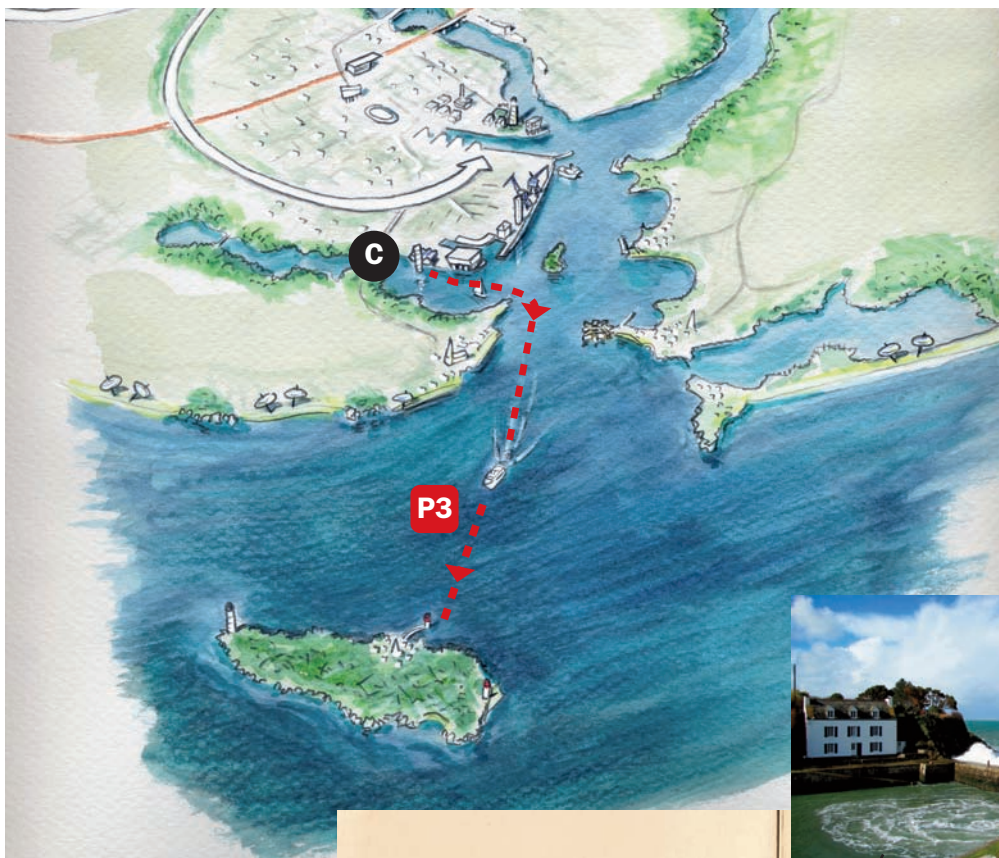
Si vous prenez un vélo, vous pourrez étendre votre rayon de découvertes, par exemple vers le village de Locmaria, la Pointe des Chats, ou vers l'ouest jusqu'à la Pointe de Pen-Men et son phare. Prenez le temps de vous arrêter dans les petits hameaux dispersés un peu partout dans l'île, c'est là qu'on ressent l'âme insulaire des lieux.

- **Port-Tudy :** le port d'arrivée à Groix. Une côte bien raide vous attend dès la sortie du port en direction du bourg. Mais Ti Beudeff, un bistrot de marins connu dans le monde entier, est juste là à droite de la route pour une pause bienvenue
- **Port-Lay :** En continuant le long de la côte vers l'ouest, vous découvrez le joli petit port de Port-Lay.
- **Pointe de l'Enfer :** sur la côte sauvage, face à l'océan, un endroit très photographié. Pourquoi ne pas s'asseoir dans l'herbe au bord de la falaise (mais pas trop près, on ne tient pas à déplorer des pertes!) et faire un petit croquis ?
- **Locmaria :** un beau village, avec une plage orientée au sud. Un endroit idéal pour un pique-nique
- **Pointe des Chats :** à cette extrémité sud-est de l'île, il est possible d'apercevoir Belle-Île par temps clair. Le secteur est classé en réserve naturelle en raison de sa richesse géologique (grenats dans les schistes bleus). Au-dessus de la plage, le phare des Chats
- **Plage des Grands Sables :** une des rares plages convexes en Europe. Le sable se déplace sans cesse sous l'influence des marées et des courants. Avec ce sable tout blanc, ces eaux turquoise, vous vous croirez aux Caraïbes !
- **Pointe de Pen-Men :** avec son phare haut de 26 m. Vue dégagée vers l'ouest, la côte du Finistère et les îles Glénans.

**Rdv en fin de journée :** Brasserie La Base, sur le quai, près du débarquement

**Repas de groupe le soir :** à partir de 19h30 : le K5 (**22 €** menu complet) **réservation obligatoire sur inscription**

# Voyage dans les îles : Île de Groix



Port-Lay




**C** Embarcadère pour Groix




Pen Men



Port-Tudy



Pointe de l'Enfer



Pointe des Chats