

FIR rando séjour GENESTELLE du 3 au 6 juin 2024

Les randos se déroulent en montagne et notamment celle du Gerbier de Jonc sur le plateau Ardéchois à 1450m, il faut donc prévoir de quoi se couvrir au cas ou.

De même prévoir des chaussures hautes et les batons.

Je propose chaque jour, en alternative, des visites touristiques avec marches accessibles sans accompagnateur

Rando du 3 juin Arrivée

Vers 12h apéritif offert par Florence et Robert, puis grillades organisées par Florence et Robert en remplacement du pique-nique tiré du sac. Comme annoncé par Jean Paul en rando, une somme de 5.00 E sera demandée à chacun pour la participation à ce repas régional (Grillades de "Godiveaux", frites et taboulé, fromages de chèvre, crèmes dessert marrons ou myrtilles puis et café)

Balade dans l'APM vers le château de Crau et visite d'un producteur de miel
Prise des chambres vers 17h30.

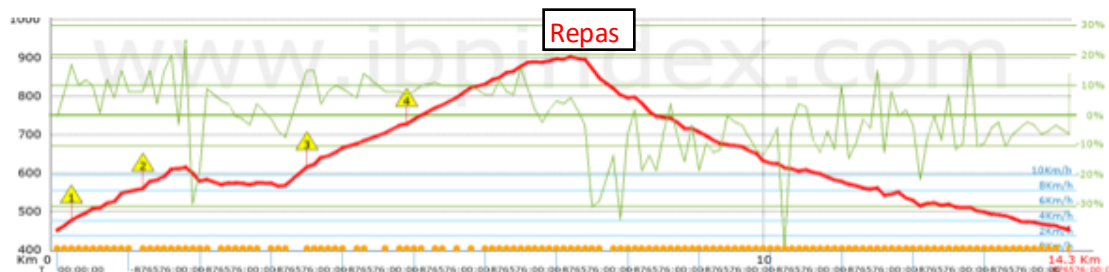
Rando du 4 juin 2° jour

Rando boucle Antraigues/le Mazoyer

Distance 14.3 Km, dénivelé 550m, IBP 62

Difficultés: passage sur un éboulis de grosses pierres sur 100m

Départ des Stelles en voiture vers 9H, Antraigues à 10mn



Alternative touristique:

Visite village d'Antraigues puis départ vers les gorges de l'Ardèche, Vallon Pont D'Arc visite du pont d'Arc, visite grotte Madeleine sur la route des gorges de l'Ardèche

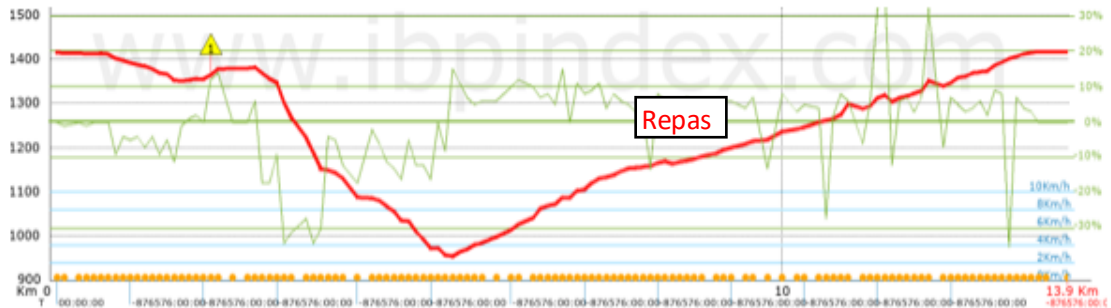
Rando du 5 juin 3° jour

Tour du Mont Gerbier de Jonc

Distance 13,8 km, 660m de dénivelé, IBP 64

Difficultés: Descente de 25% sur 500m

Départ des Stelles vers 8h30 , environ 50mn de route



Alternative touristique:

Visite site du Mont Gerbier avec petite rando de 3 km sur les 3 sources de la Loire, puis direction du Lac d'Isarles, tour du Lac sur 6km.

Vers 18h aux Stelles vente de crème de marron par un producteur local

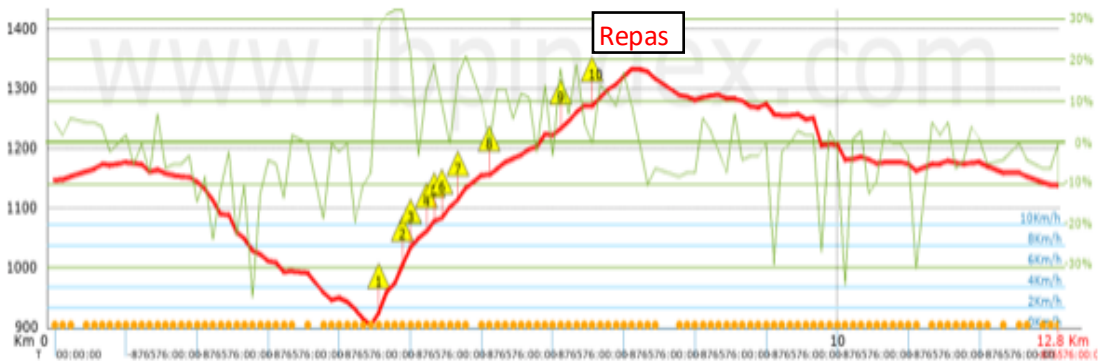
Rando du 6 juin 4° jour

Le plateau Ardéchois: Mezilhac, sommet du Champs de Mars

Distance 12.8 km, 480m de dénivelé, IBP 60

Difficultés: montée 14% sur 500m

Départ des Stelles vers 8h30, environ 35mn de route



Alternative touristique:

Mézilhac, Lachamps St Raphael, cascade du Ray Pic à 4 km du parking et pas mal d'escaliers pour y accéder

Rando du 7 juin 5° jour Départ

Nécessité de quitter les Stelles vers 10h

Rando Le Vernet, 5.5 km, dénivelé 180m, 2h30, IBP29 départ des Stelles