

Fiche d'information rando du 15/4/2024

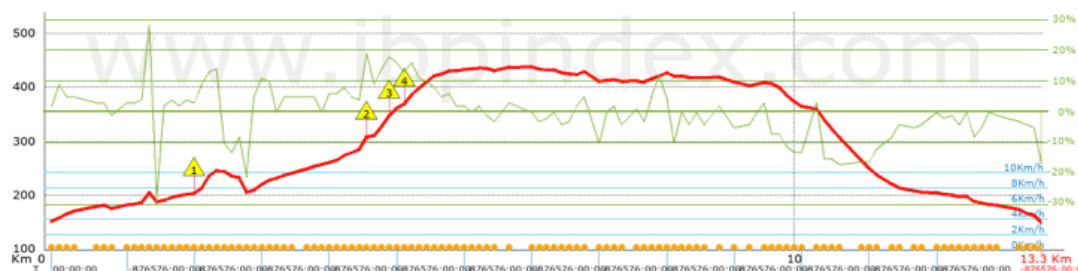
Présentation:

Rando

St Anne du Castellet Le Camp de Penon

Itinéraire

Parking, Font de Mars, La Croix de Malte, Le camp Penon, Parking



Difficultés:

Effort: 50 Technicité: 2 Risque : 2

P2/T2

Marche effective

5h, repas vers 12h30-13h, Arrivée vers 16h

Nature du terrain

Sentiers et chemins très pierreux

Difficultés particulières

Montée à 13% pendant 800m

Longueur

13.3 km

Dénivelé

390m

Rendez vous:

Lieu de RDV

Parking: 589A Av G. Clemenceau St Anne du Castellet
(commune du Castellet), GPS: 43.2225509N 5.761879E

Parcours:

A50, Cuges, Le camps, direction Le Beausset puis St anne à droite
Covoiturage 80 km, 6 euros par personne

Heure de RDV

9h15

Heure départ rando

9h30

Matériel :

Bâtons :

Conseillés

Chaussures

Chaussures de randonnée hautes

Vêtements

Vêtements adaptés météo

Nourriture

Pique nique et 1l et 1.5 l d'eau par Pers

Consignes particulières:

Organisateur: Robert ACALET 0681840421, florence.acalet@wanadoo.fr

Parcours par CUGES les pins

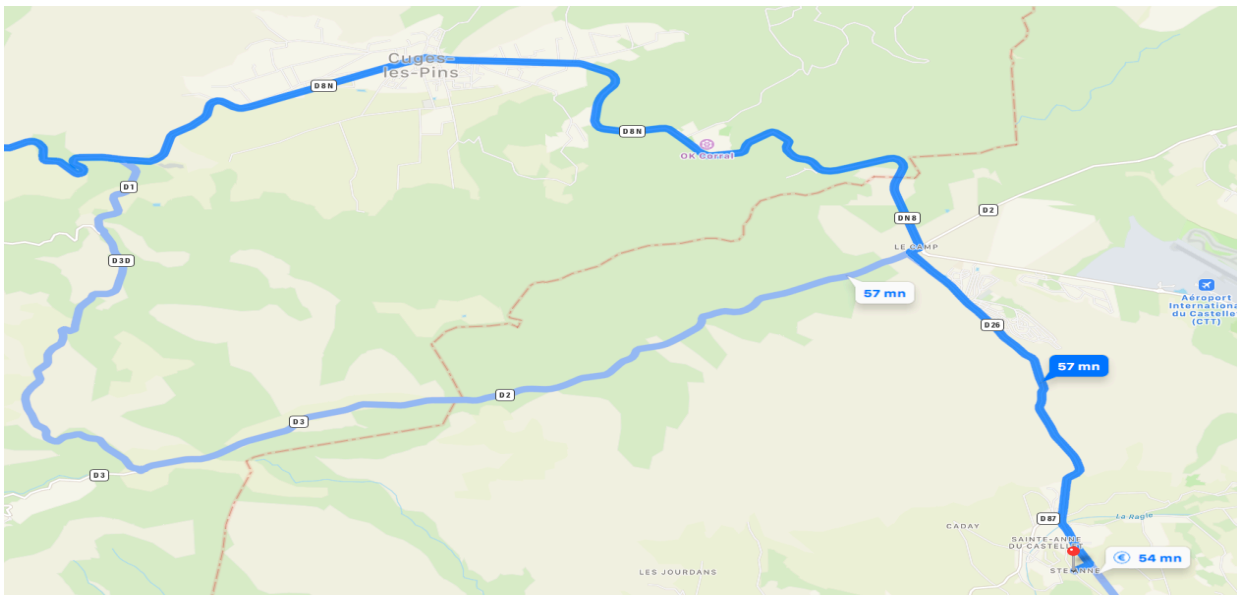


Photo parking




Sur notre parcours

Four à cade



Font de Mars (source)



Vue lors du repas



Pont Romain du Cannet

