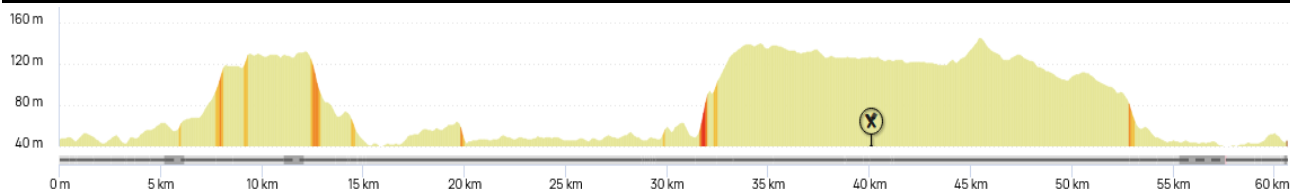




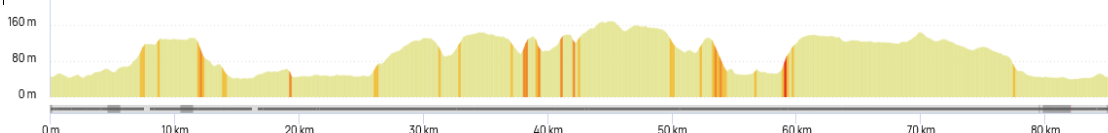
## ACB PARCOURS 61 KM


**Téléphone**  
**06 98 08 68 14**

LOCALITES	COMPLEMENT D'INFORMATION	Vers Route	Vers Ville	KM	
				P	T
BROU	En sortant de l'école à G rue du Mal Foch - A G rue G Clemenceau- A D rue du marché - A D Av de la république - A D rue Carnot	D934		0,5	1
BROU	Au 2eme feu à droite rue Henri Barbusse		Vaires	0,4	1
Vaires S/ marne	Au rond pont à gauche AV des Mésanges		Vaires	0,7	2
Vaires S/ marne	Au bout à G.. chemin du gué de Launay jusqu'au RP	D934		1	3
	Au Rp à droite puis à gauche rue de la libération. Ensuite à G chemin des grés puis rte de Villevaudé; Attention route barrée passer au centre		Pomponnette	2,6	5
Pomponnette	Au bout à droite route de brou			1	6
	A près le feu tout droit jusqu'en haut		Villevaudé	2,4	9
Villevaudé	A droite	D105	Montjay	1,6	10
Montjay la tour	Au rond point à gauche. Sur la route prendre piste cyclable. Descendre gypse vers centre d'Annet	D45	Annet	4,5	15
Annet	On traverse Annet Direction Jablines		Jablines	4	19
Jablines	Au bout de jablines A gauche	D 45 A	Lesches	0,8	20
Lesches	A droite au stop	D 45 A	Coupray puis Esbly	1	21
Esbly	Tout droit vers Montry	D239	Montry	3,6	24
Montry	A gauche D85P puis 1 km plus loin à droite Rue de Couilly	D 8 A	Couilly Pont aux Dames	2,1	26
Couilly Pont aux Dames	Au deuxième feu à droite	D934	St Germain sur Morin	2,4	29
St Germain sur Morin	On passe le grand Morin puis à gauche rue de la gare, ensuite à gauche rue Louis Douvizie	D8A	Villiers sur Morin	2,8	31
Villiers sur Morin	A droite rue du chemin blanc, à droite rue Albert Grenier puis à Gauche chemin des roches. En haut à droite rue de Dainville jusqu'au RP	D406	Coutevroult	1,9	33
Coutevroult	Au RP 2ème à droite route de Lagny (Coutevroult centre) puis chemin de Paris		Coutevroult	0,8	34
Coutevroult	Au bout de la route à gauche sous le petit tunnel jusqu'au 1er RP, au 2ème RP en face	D96	Villeneuve le comte	4,7	39
Villeneuve le comte	A l'entrée à gauche rue Basse des Fossés puis à droite rue de l'Ermitage et à droite rue de la Croix de Tigeaux		Villeneuve le comte	1,2	40
Villeneuve Le comte	<b>Contrôle Au centre du village</b>	D96	Villeneuve Le comte	0,1	40
Villeneuve Le comte	Après le feu au R P suivant à Gauche		Villeneuve St Denis	1,2	41
Villeneuve St Denis	Droite - gauche		Jossigny	2	43
Jossigny	Au deuxième RP La grande Jonchère à gauche	D217B	Guermantes	6,2	50
Guermantes	Tout droit après le château à droite. En bas de la descente au stop à gauche (rue du haut villiers) puis à droite rue des Closeaux et à gauche rue Pasteur	D 35 A	St Thibault	4,8	54
St Thibault	Au feu à gauche puis au RP. on prend la piste cyclable à droite. Au bout de la piste au RP à droite vers Vaires		Vaires sur marne	3,8	58
Vaires S/ marne	Tout droit jusqu'à la D934		Brou	2,3	60
Brou	A gauche Piste Cyclable	D934	ARRIVEE	0,3	61

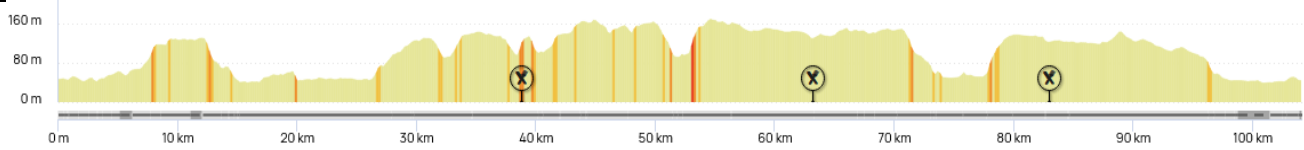


		ACB Parcours 85 KM		T : 06 98 08 68 14	
		COMPLEMENT D'INFORMATION		Vers Route	Vers Ville
				P	T
Colonne1	Colonne3	Colonne4	Colonne5	Colonne6	Colonne7
BROU	En sortant de l'école à G rue du Mal Foch - A G rue G Clemenceau- A D rue du marché - A D Av de la république - A D rue Carnot	D934		0,5	1
BROU	Au 2eme feu à droite rue Henri Barbusse		Vaires	0,4	1
Vaires S/ marne	Au rond pont à gauche AV des Mésanges		Vaires	0,7	2
Vaires S/ marne	Au bout à G.. chemin du gué de Launay jusqu'au RP	D934		1	3
	Au Rp à droite puis à gauche rue de la libération. Ensuite à G chemin des grés puis rte de Villevaudé; Attention route barrée passer au centre		Pomponnette	2,6	5
Pomponnette	Au bout à droite route de brou			1	6
	A près le feu tout droit jusqu'en haut		Villevaudé	2,4	9
Villevaudé	A droite	D105	Montjay	1,6	10
Montjay la tour	Au rond point à gauche. Sur la route prendre piste cyclable. Descendre gypse vers centre d'Annet	D45	Annet	4,5	15
Annet	On traverse Annet Direction Jablines		Jablines	4	19
Jablines	Au bout de jablines A gauche	D 45 A	Lesches	0,8	20
Lesches	A droite au stop	D 45 A	Coupray puis Esbly	1	21
Esbly	Tout droit vers Montry	D239	Montry	3,6	24
Montry	A gauche D85P puis 1 km plus loin à droite Rue Pasteur	D85P	Quincy Voisins	2,2	26
Quincy Voisins	En haut de Quincy Gauche - Droite vers le centre. Traverser le village puis passer le pont		Quincy Voisins	5,2	32
Quincy Voisins	En bas de la descente à gauche	D 33	Magny st loup	1,1	33
Magny st loup	Au RP Gauche- Droite	D 33	St Fiacre	2,2	35
	Sur la D33 à st fiacre a gauche rue de Meaux		Fublaines	2,7	38
Fublaines	<b>A l'entrée du Village Contrôle (A la Croix)</b>			1,8	39
Fublaines	Après la descente à droite rue Alphonse Gabon puis à droite rue de Brinches	D17	Brinches	0,9	40
Brinches	Tourner à droite	D33	Villemareuil	1,2	41
Villemareuil	Traverser Villemareuil rue de Vaucourtois		Vaucourtois	2,2	44
Vaucourtois	A vaucourtois à droite rue Courtier	D 125	Coulommès	3,4	47
Coulommès	A Coulommès Droite rue de glatigny - Droite grande rue. Puis à gauche rue des marronniers	D 125	Bouleurs	2	49
Bouleurs	A gauche rue du Mont puis rue de Férolles	D85	Férolles	3	52
Férolles	Carrefour D21 en face - Prudence !	D85	La Chapelle sur crécy	2	54
La Chapelle S crecy	Au feu à gauche puis à droite après la Chapelle vers Serbonne. Au bout Droite Gauche	D 20	Tigeaux	2,6	57
Tigeaux	A droite	D 21	Villeneuve Le comte	2,2	59
Villeneuve Le comte	<b>Contrôle Au centre du village</b>	D96	Villeneuve Le comte	5,6	64
Villeneuve Le comte	Après le feu au R P suivant à Gauche		Villeneuve St Denis	1,2	66
Villeneuve St Denis	Droite - gauche		Jossigny	2	68
Jossigny	Au deuxième RP La grande Jonchère à gauche	D217B	Guermantes	6,2	74
Guermantes	Tout droit après le château à droite. En bas de la descente au stop à gauche (rue du haut villiers) puis à droite rue des Closeaux et à gauche rue Pasteur	D 35 A	St Thibault	4,8	79
St Thibault	Au feu à gauche puis au RP. on prend la piste cyclable à droite. Au bout de la piste au RP à droite vers Vaires		Vaires sur marne	3,8	82
Vaires S/ marne	Tout droit jusqu'à la D934		Brou	2,3	85
Brou	A gauche Piste Cyclable	D934	ARRIVEE	0,3	85



	ACB Parcours 104 KM		T : 06 98 08 68 14		
	COMPLEMENT D'INFORMATION	Vers Route	Vers Ville	KM	
				P	T
BROU	En sortant de l'école à G rue du Mal Foch - A G rue G Clemenceau- A D rue du marché - A D Av de la république - A D rue Carnot	D934		0,5	1
BROU	Au 2eme feu à droite rue Henri Barbusse		Vaires	0,4	1
Vaires S/ marne	Au rond pont à gauche AV des Mésanges		Vaires	0,7	2
Vaires S/ marne	Au bout à G.. chemin du gué de Launay jusqu'au RP	D934		1	3
	Au Rp à droite puis à gauche rue de la libération. Ensuite à G chemin des grés puis rte de Villevaudé; Attention route barrée passer au centre		Pomponnette	2,6	5
Pomponnette	Au bout à droite route de brou			1	6
	A près le feu tout droit jusqu'en haut		Villevaudé	2,4	9
Villevaudé	A droite	D105	Montjay	1,6	10
Montjay la tour	Au rond point à gauche. Sur la route prendre piste cyclable. Descendre gypse vers centre d'Annet	D45	Annet	4,5	15
Annet	On traverse Annet Direction Jablines		Jablines	4	19
Jablines	Au bout de jablines A gauche	D 45 A	Lesches	0,8	20
Lesches	A droite au stop	D 45 A	Coupvray puis Esbly	1	21
Esbly	Tout droit vers Montry	D239	Montry	3,6	24
Montry	A gauche D85P puis 1 km plus loin à droite Rue Pasteur	D85P	Quincy Voisins	2,2	26
Quincy Voisins	En haut de Quincy Gauche - Droite vers le centre. Traverser le village puis passer le pont		Quincy Voisins	5,2	32
Quincy Voisins	En bas de la descente à gauche	D 33	Magny st loup	1,1	33
Magny st loup	Au RP Gauche- Droite	D 33	St Fiacre	2,2	35
	Sur la D33 à st fiacre a gauche rue de Meaux		Fublaines	2,7	38
Fublaines	<b>A l'entrée du Village Contrôle (A la Croix)</b>			1,8	39
Fublaines	Après la descente à droite rue Alphonse Gabon puis à droite rue de Brinches	D17	Brinches	0,9	40
Brinches	Tout droit puis à droite route de Brinches. Au bout à gauche	D19	Montceaux les Meaux	3,5	44
Montceaux	A droite rue st Jean puis à droite vers les deux jumeaux	D19A	Les 2 jumeaux	4	48
	A droite Barussel C7 puis route du paradis		Signy Signets	3,3	51
Signy Signets	Traversée de Signy au bout Gauche rue des cinq frères, au stop à droite	D114P	Signy Signets	0,5	52
Signy Signets	Au stop D21 à droite	D21	Pierre-Levée	0,8	52
Pierre-Levée	à gauche	D44	Giremoutiers	4,1	56
Giremoutiers	<b>A Droite Contrôle</b>	D228	Maisoncelles	6,8	63
Maisoncelles	Tout droit à gauche D15 puis à droite rue de crécy Au bout a gauche	D21	Crécy la chapelle	6,5	70
Crécy la chapelle	En bas de la descente à gauche vers la chapelle	D21	La Chapelle sur crecy	2,9	73
La Chapelle S crecy	Au feu à gauche puis à droite après la Chapelle vers Serbonne. Au bout Droite Gauche	D 20	Tigeaux	2,6	75
Tigeaux	A droite	D 21	Villeneuve Le comte	2,2	77
Villeneuve Le comte	<b>Contrôle Au centre du village</b>	D96	Villeneuve Le comte	5,6	83

SUITE Parcours 104 KM					
Villeneuve Le comte	Après le feu au R P suivant à Gauche		Villeneuve St Denis	1,2	84
Villeneuve St Denis	Droite - gauche		Jossigny	2	86
Jossigny	Au deuxième RP La grande Jonchère à gauche	D217B	Guermantes	6,2	92
Guermantes	Tout droit après le château à droite. En bas de la descente au stop à gauche (rue du haut villiers) puis à droite rue des Closeaux et à gauche rue Pasteur	D 35 A	St Thibault	4,8	97
St Thibault	Au feu à gauche puis au RP. on prend la piste cyclable à droite. Au bout de la piste au RP à droite vers Vaires		Vaires sur marne	3,8	101
Vaires S/ marne	Tout droit jusqu'à la D934		Brou	2,3	103
Brou	A gauche Piste Cyclable	D934	ARRIVEE	0,3	104



	ACB Parcours 129 KM		T : 06 98 08 68 14		
	COMPLEMENT D'INFORMATION	Vers Route	Vers Ville	KM	
				P	T
BROU	En sortant de l'école à G rue du Mal Foch - A G rue G Clemenceau- A D rue du marché - A D Av de la république - A D rue Carnot	D934		0,5	1
BROU	Au 2eme feu à droite rue Henri Barbusse		Vaires	0,4	1
Vaires S/ marne	Au rond pont à gauche AV des Mésanges		Vaires	0,7	2
Vaires S/ marne	Au bout à G.. chemin du gué de Launay jusqu'au RP	D934		1	3
	Au Rp à droite puis à gauche rue de la libération. Ensuite à G chemin des grés puis rte de Villevaudé; Attention route barrée passer au centre		Pomponnette	2,6	5
Pomponnette	Au bout à droite route de brou			1	6
	A près le feu tout droit jusqu'en haut		Villevaudé	2,4	9
Villevaudé	A droite	D105	Montjay	1,6	10
Montjay la tour	Au rond point à gauche. Sur la route prendre piste cyclable. Descendre gypse vers centre d'Annet	D45	Annet	4,5	15
Annet	On traverse Annet Direction Jablines		Jablines	4	19
Jablines	Au bout de jablines A gauche	D 45 A	Lesches	0,8	20
Lesches	A droite au stop	D 45 A	Coupvray puis Esbly	1	21
Esbly	Tout droit vers Montry	D239	Montry	3,6	24
Montry	A gauche D85P puis 1 km plus loin à droite Rue Pasteur	D85P	Quincy Voisins	2,2	26
Quincy Voisins	En haut de Quincy Gauche - Droite vers le centre. Traverser le village puis passer le pont		Quincy Voisins	5,2	32
Quincy Voisins	En bas de la descente à gauche	D 33	Magny st loup	1,1	33
Magny st loup	Au RP Gauche- Droite	D 33	St Fiacre	2,2	35
	Sur la D33 à st fiacre a gauche rue de Meaux		Fublaines	2,7	38
Fublaines	<b>A l'entrée du Village Contrôle (A la Croix)</b>			1,8	39
Fublaines	Après la descente à droite rue Alphonse Gabon puis à droite rue de Brinches	D17	Brinches	0,9	40
Brinches	Tout droit puis à droite route de Brinches. Au bout à gauche	D19	Montceaux les Meaux	3,5	44
Montceaux	A droite rue st Jean puis à droite vers les deux jumeaux	D19A	Les 2 jumeaux	4	48
	A droite Barussel C7 puis route du paradis		Signy Signets	3,3	51
Signy Signets	Traversée de Signy au bout Gauche rue des cinq frères, au stop à droite	D114P	Signy Signets	0,5	52
Signy Signets	Au stop D21 tout droit	D114P	Jouarre	0,8	52
Jouarre	A droite rue Cécile Dumez - A gauche rue du puits certain - A droite rue hennequin - à droite rue du GI Leclerc - A gauche rue jehan de brie - A droite route de rebais	D114	Romeny	4,8	57

SUITE Parcours 129 KM					
Romeny	A Gauche rue du torchon. rue de la Vernette		le gouffre	2,3	59
le gouffre	A droite, en face gauche	V ??	Biercy	0,5	60
Biercy	A droite		St cyr sur morin	0,7	61
St cyr sur morin	Au stop à Gauche puis A gauche après l'église	D31	St Ouen sur morin	2,4	63
St Ouen sur morin	Tout droit puis à gauche	D31	Orly sur Morin	4	67
Orly sur Morin	A Droite V2 puis A gauche V7	V2 - V7	Bitibout	0,5	68
Bitibout, Bois Baudry	Droite rue de la tuilerie, V8 Gibraltar Bois Baudry Droite	D19	Le Grand Saussoy	3	71
Le Grand Saussoy	Droite Gauche	D204	Doüe	3	74
Doüe	A gauche	D37A	St Germain sur Doüe	2,3	76
St Germain sur Doüe		D19A1	Villers	2,5	78
Villers	A Gauche	D44	Giremoutiers	8,7	87
Giremoutiers	<b>A Droite Contrôle</b>	D228	Maisoncelles	2	89
Maisoncelles	Tout droit à gauche D15 puis à droite rue de crécy Au bout a gauche	D21	Crécy la chapelle	6,5	96
Crécy la chapelle	En bas de la descente à gauche vers la chapelle	D21	La Chapelle sur crecy	2,9	98
La Chapelle S crecy	Au feu à gauche puis à droite après la Chapelle vers Serbonne. Au bout Droite Gauche	D 20	Tigeaux	2,6	101
Tigeaux	A droite	D 21	Villeneuve Le comte	2,2	103
Villeneuve Le comte	<b>Contrôle Au centre du village</b>	D96	Villeneuve Le comte	5,6	109
Villeneuve Le comte	Après le feu au R P suivant à Gauche		Villeneuve St Denis	1,2	110
Villeneuve St Denis	Droite - gauche		Jossigny	2	112
Jossigny	Au deuxième RP La grande Jonchère à gauche	D217B	Guermantes	6,2	118
Guermantes	Tout droit après le château à droite. En bas de la descente au stop à gauche (rue du haut villiers) puis à droite rue des Closeaux et à gauche rue Pasteur	D 35 A	St Thibault	4,8	123
St Thibault	Au feu à gauche puis au RP. on prend la piste cyclable à droite. Au bout de la piste au RP à droite vers Vaires		Vaires sur marne	3,8	127
Vaires S/ marne	Tout droit jusqu'à la D934		Brou	2,3	129
Brou	A gauche Piste Cyclable	D934	ARRIVEE	0,3	129

