

Programme du Week-end de Randonnée en Brenne

29 Avril, 30 Avril et 1^{er} Mai

29 Avril :

9h00 : Départ de Gramat pour le covoiturage

12h00 : Rendez-vous à CIRON (36300) en bords de Creuse pour un pique-nique. Itinéraire Google Maps ici : <https://goo.gl/maps/R8zeiPCv5YM2>

13h00 - 13h30 : Randonnée à Ciron sur la base du circuit balisé en jaune (Cf page 2) 12Km, durée indiquée de 3 heures

17h00 : Retour aux voitures direction la base de Plein Air des Landelles, au BLANC (36300). Itinéraire : <https://goo.gl/maps/m8QRaH7CZ6q>

19h00 : Apéritif suivi d'un repas en demi-pension

30 Avril :

7h00 : Petit Déjeuner (fourni – demi-pension)

8h30 : Départ pour le village de mon enfance à Ruffec – Place du Prieuré. Itinéraire :

<https://goo.gl/maps/pbUHTmUKsrl2>

8h45 - 9h00 : Début de la randonnée dite Balade de Saint Victor (ne me posez pas la question...). Durée 3h00, 11 km à parcourir sur circuit balisé en jaune (cf page 3).

12h00 - 12h30 : Pique-nique à Ruffec, dans l'île sur la Creuse

14h00 : Départ pour Rosnay, Place de Verdun. Itinéraire : <https://goo.gl/maps/Mg6fBwpGNnP2>

Randonnée de 3 heures et 10km environ sur circuit balisé en Jaune (cf page 4).

19h00 : Apéritif suivi d'un repas en demi-pension après retour au Blanc :

<https://goo.gl/maps/G621hmce4F72>

1^{er} Mai

7h00 : Petit Déjeuner (fourni – demi-pension)

09h00 : Départ pour l'étang de la Gabrière. Itinéraire : <https://goo.gl/maps/xx4DTQ2vKH82>

09h30 : Début de la randonnée de la Gabrière – 17km sur le circuit balisé en vert (cf page 5). Pique-Nique à mi-parcours près de la Maison de la Nature de la Réserve de Chérine

15h30 -16h00 : Retour vers Gramat. Itinéraire : <https://goo.gl/maps/4J8ZhRzBr2o>

Des bords d'étangs au bord de Creuse - 12 km - 3h



IGN © Licence n°2013-D-IN-O/2-10 Millésime

Parc naturel régional de la Brenne mai 2015

Départ : Ciron (place de la lanterne des morts)

Restaurant

Lieu de pique-nique

Parcours de pêche

Echelle 1/20000
1 cm = 200 m terrain



Pour suivre l'itinéraire code balisage (normes FFRP)

Bonne direction

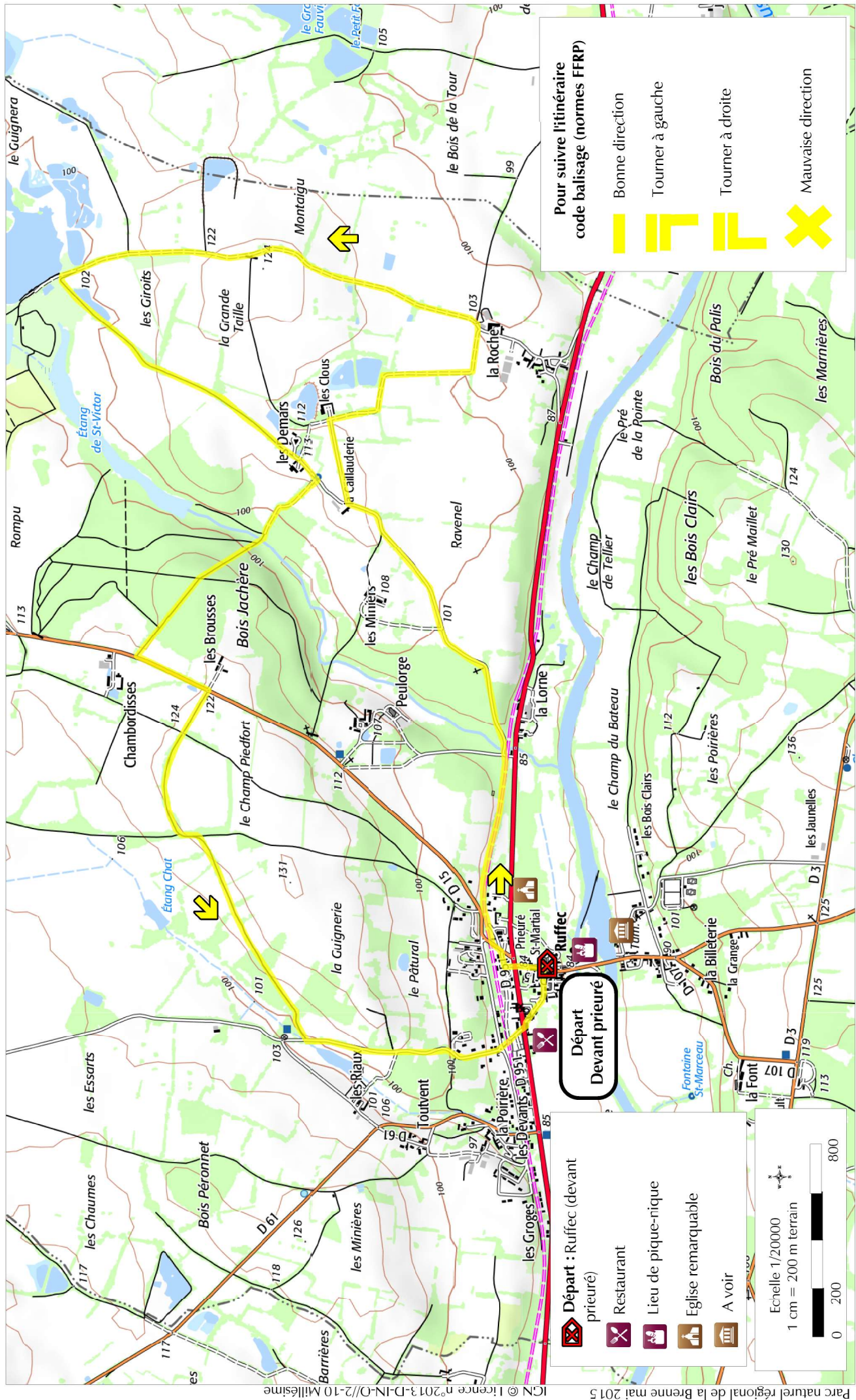
Tourner à gauche

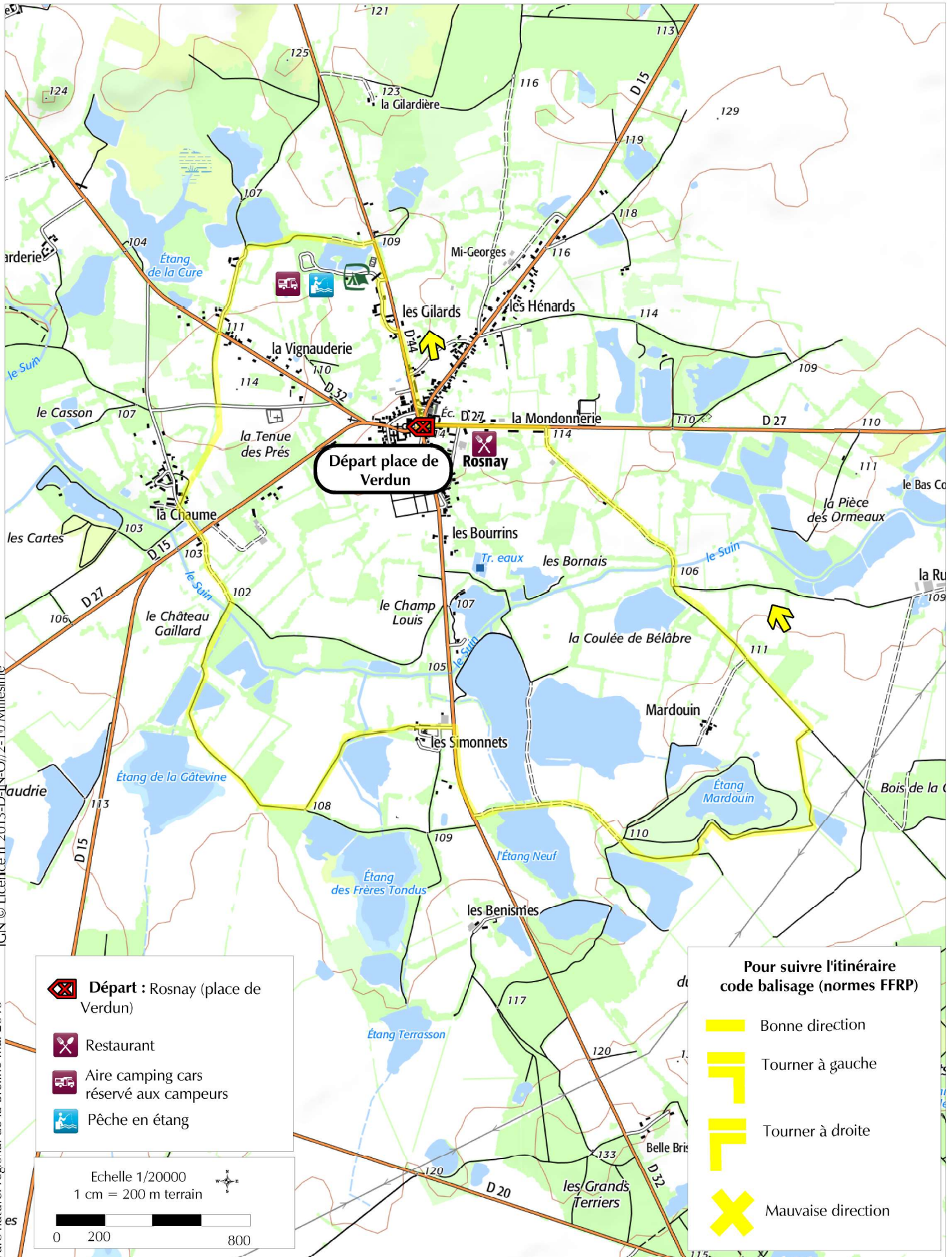
Tourner à droite

Mauvaise direction

La Brenne à pied à Ruffec

Balade de Saint Victor - 11 km - 3h





Départ : Rosnay (place de Verdun)

Restaurant

Aire camping cars réservé aux campeurs

Pêche en étang

Echelle 1/20000
1 cm = 200 m terrain



0 200 800

Pour suivre l'itinéraire code balisage (normes FFRP)

Bonne direction

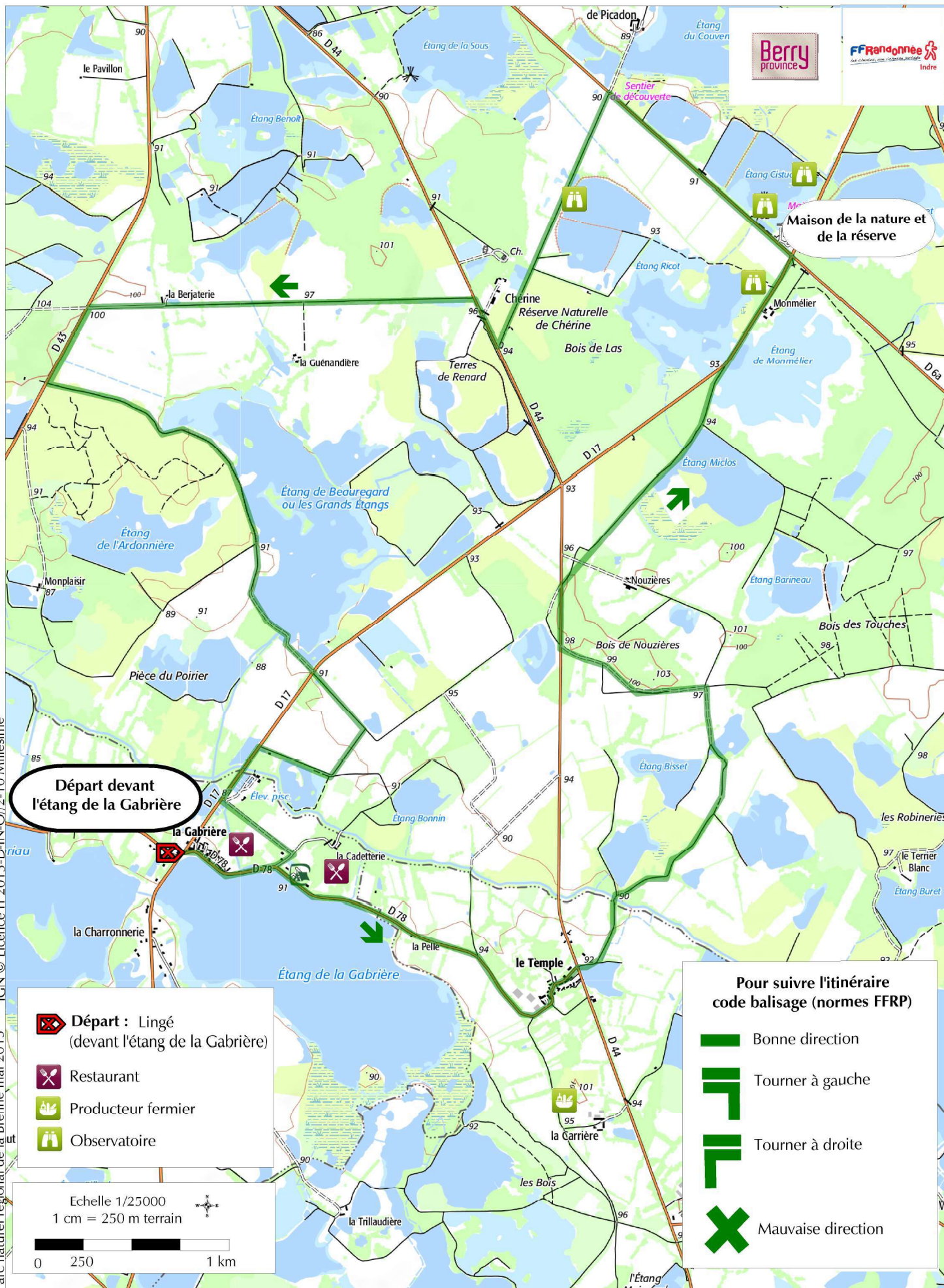
Tourner à gauche

Tourner à droite





Mauvaise direction





La Brenne à pied à Lingé

Voyage entre les étangs et le canal des 5 bondes - 17 km - 4h



Départ devant l'étang de la Gabrière

-  **Départ :** Lingé (devant l'étang de la Gabrière)
-  Restaurant
-  Producteur fermier
-  Observatoire

- Pour suivre l'itinéraire code balisage (normes FFRP)**
-  Bonne direction
 -  Tourner à gauche
 -  Tourner à droite
 -  Mauvaise direction

