

1) **26.12.2015** EAU NOIRE du RHODON, prairie la POUFILE, commune de MILON-la-CHAPELLE.



2) **16.02.2016** EAU NOIRE et BOUES du RHODON, prairie la POUFILE, commune de MILON-la-CHAPELLE.



3) **06.03.2016** EAU GRISE du RHODON, prairie la POUFILE, commune de MILON-la-CHAPELLE.



4) **23.02.2017** EAU GRISE et BOUES du RHODON, prairie la POUFILE commune de MILON-la-CHAPELLE

5) **25.02.2017** BOUES d'ÉPURATION
commune de MAGNY-les-HAMEAUX
FORÊT de PORT-ROYAL



**Forêt de Port-Royal,
le Rhodon chargé de boues de station d'épuration.
Photo de l'aavre du 25.02.2017**

6) **20.11.2017** BOUES en sortie de la buse de rejet dans le RHODON de la station d'épuration du MESNIL-SAINT-DENIS et de LA VERRIERE, commune du MESNIL-ST-DENIS. FORÊT de TRAPPES



7) **24.11.2017** EAU NOIRE en sortie de la buse de rejet de la station d'épuration du MESNIL-ST-DENIS LA VERRIERE




8) **08.12.2017** EAU MARRON en sortie de la buse de rejet de la station d'épuration du MESNIL-ST-DENIS LA VERRIERE



9) **17.12.2017** EAU NOIRE du RHODON, prairie la POUFILE, commune de MILON-la-CHAPELLE

Un seul arrêté d'interdiction de consommation d'eau, baignade et abreuvage dans le Rhodon, celui du maire de Milon le 02.12.2017.

Les 5 autres communes concernées (St-Rémy, Chevreuse, St-Lambert, Magny et Le Mesnil) étant sous délégation de compétence assainissement au SIAHVV, elles n'ont pas osé remettre en cause la station d'assainissement gérée par le SIAHVV, dont elles sont membres, malgré les risques de santé publique.



- 10) **02.05.2018** BOUES d'EPURATION
à la sortie busée du RHODON,
commune du MESNIL-ST-DENIS.
FORÊT de TRAPPES



- 11) **03.05.2018** BOUES d'EPURATION
après la sortie busée du RHODON,
commune du MESNIL-ST-DENIS
FORÊT de TRAPPES



- 12) **26.05.2018** BOUES d'EPURATION
à la sortie busée du RHODON
commune du MESNIL-ST-DENIS
FORÊT de TRAPPES



- 13) **12.06.2018**
EAU NOIRE du RHODON
en aval et BOUES en
amont du pont de la
LORIOTERIE, communes
MILON-la-CHAPELLE et de
SAINT-LAMBERT-des-BOIS



14) **14.06.2018** BOUES d'EPURATION
après la sortie busée du RHODON,
commune du MESNIL-ST-DENIS
FORÊT de TRAPPES



15) **27.10.2018** BOUES d'EPURATION
après la sortie busée du RHODON
commune du MESNIL-ST-DENIS
FORÊT de TRAPPES



16) **08.03.2019** BOUES d'EPURATION
à la sortie busée du RHODON
commune du MESNIL-ST-DENIS
FORÊT de TRAPPES



16BIS) **08.03.2019** BOUES d'EPURATION
après la sortie busée du RHODON
commune du MESNIL-ST-DENIS
FORÊT de TRAPPES



16TER) **08.03.2019** BOUES d'EPURATION de la station d'épuration flottantes sur le RHODON en amont du pont de CHAMP-GARNIER, commune de MAGNY-les-HAMEAUX. FORÊT DE PORT-ROYAL



16QUATER) **08.03.2019** BOUES d'EPURATION et EAU GRISE du RHODON, prairie la POUFILE commune MILON-la-CHAPELLE.



17) **31.03.2019** BOUES d'EPURATION après la sortie busée du RHODON FORÊT de TRAPPES



18) **05.04.2019** BOUES d'EPURATION après la sortie busée du RHODON commune du MESNIL-ST-DENIS. FORÊT de TRAPPES



18BIS) **05.04.2019** BOUES d'EPURATION de la station d'épuration, flottantes sur le RHODON, en amont du pont de la LORIOTERIE, commune de MILON-la-CHAPELLE.



19) **05.05.2019** BOUES en sortie de la buse de rejet dans le RHODON de la station d'épuration du MESNIL-SAINT-DENIS et de LA VERRIERE, commune du MESNIL-ST-DENIS. FORÊT de TRAPPES



19BIS) **05.05.2019** BOUES d'EPURATION après la sortie busée du RHODON, commune du MESNIL-ST-DENIS. FORÊT de TRAPPES



20) **06.05.2019** BOUES D'EPURATION à la sortie busée du RHODON, commune MESNIL-ST-DENIS. FORÊT de TRAPPES



21) **11.05.2019** BOUES en amont du pont de la LORIOTERIE, communes de MILON-la-CHAPELLE et de ST-LAMBERT-des-BOIS.



21BIS) **11.05.2019** EAU GRISE du RHODON en aval du pont de la LORIOTERIE, communes de MILON-la-CHAPELLE et de ST-LAMBERT-des-BOIS.



22) **12.05.2019** EAU GRISE en à la sortie busée du RHODON commune du MESNIL-ST-DENIS. FORÊT de TRAPPES



23) **29.11.2019** EAU NOIRE du RHODON en amont du pont de CHAMP-GARNIER, commune de MAGNY-les-HAMEAUX FORÊT de PORT-ROYAL



24) **14.12.2019** EAU NOIRE du RHODON
en aval du pont de la LORIOTERIE,
commune de MILON-la-CHAPELLE



24BIS) **14.12.2019** EAU NOIRE
Après la sortie busée du RHODON,
commune du MESNIL-ST-DENIS.
FORÊT de TRAPPES



25) **08.01.2020** BOUES d'ÉPURATION
après la sortie busée du RHODON,
commune du MESNIL-ST-DENIS.
FORÊT de TRAPPES



26) **27.01.2020** EAU NOIRE
du RHODON en aval et
BOUES en amont du
pont de la LORIOTERIE,
communes de
MILON-la-CHAPELLE et
De ST-LAMBERT-des-BOIS



27) **09.01.2020** EAU MARRON du RHODON en sortie de la buse de rejet de la station d'épuration du MESNIL-SAINT-DENIS et de LA VERRIERE, commune du MESNIL-ST-DENIS. FORÊT de TRAPPES



27BIS) **09.02.2020** EAU MARRON du RHODON en sortie de la buse de rejet de la station d'épuration du MESNIL-SAINT-DENIS et de LA VERRIERE, commune du MESNIL-ST-DENIS. FORÊT de TRAPPES



28) **10.05.2020** EAU GRISE du RHODON en aval du pont de la LORIOTERIE de MILON-la-CHAPELLE / SAINT-LAMBERT-des-BOIS



**Arrêté 2020/26
PORTANT INTERDICTION DE CONSOMMATION D'EAU –
BAIGNADE – ABREUVAGE DANS LE RHODON**

Le Maire de la commune de Saint Lambert des Bois,
Vu le Code de la Santé Publique,
Vu le Code général des collectivités territoriales,
Considérant que le phénomène de pollution observé, le 24 novembre 2017, à l'amont du Rhodon à proximité de l'aqueduc de la station d'épuration du Mesnil St Denis, représente un danger en cas de baignade et/ou d'ingestion l'eau du ruisseau pour les animaux qui le boivent,
Considérant qu'il convient d'assurer la sécurité publique
ARRETE
A compter du 03 septembre 2020 et jusqu'à nouvel ordre, sur tout le territoire de la commune de Saint Lambert des Bois est interdit :
Article 1 : la consommation de l'eau du ruisseau, ainsi que son utilisation pour toute activité humaine, ainsi que la baignade,
Article 2 : La baignade des chiens, l'a breuvage du bétail (bovins, équidés, caprins, ovins)
Il appartient à chaque propriétaire d'installer de prendre ses dispositions durant le temps de la prescription



29) **13.12.2020** BOUES d'EPURATION après la sortie busée du RHODON, commune du MESNIL-ST-DENIS. FORÊT de TRAPPES



- 30) **07.03.2021** VASE GRISE après la sortie busée du RHODON, commune du MESNIL-ST-DENIS. FORÊT de TRAPPES



- 31) **28.05.2021** EAU NOIRE à la sortie busée (2^{ème} buse) du RHODON, commune du MESNIL-ST-DENIS. FORÊT de TRAPPES



- 32) **24.06.2021** EAU SOMBRE avec à **CHAQUE FOIS** une **FORTE ODEUR** de **PRODUITS CHIMIQUES**.
Sortie busée du RHODON, commune du MESNIL-ST-DENIS. FORÊT de TRAPPES



- 33) **16.07.2021** EAU TRES SOMBRE avec des petites bulles en surface et une **FORTE ODEUR** de **PRODUITS CHIMIQUES**.
Sortie busée du RHODON, commune du MESNIL-ST-DENIS. FORÊT de TRAPPES



- 34) **19.09.2021** EAU TRES SOMBRE avec des petites bulles en surface, **et une FORTE ODEUR de PRODUITS CHIMIQUES.**
Sortie busée du RHODON, commune du MESNIL-ST-DENIS.
FORÊT de TRAPPES



- 35) **04.12.2021** BOUES d'ÉPURATION après la sortie busée du RHODON. FORÊT de TRAPPES




- 36) **05.12.2021** BOUES d'ÉPURATION après la sortie busée du RHODON, commune du MESNIL-ST-DENIS.
FORÊT de TRAPPES



- 37) **06.12.2021** BOUES d'ÉPURATION après la sortie busée du RHODON, commune du MESNIL-ST-DENIS.
FORÊT de TRAPPES



- 38) **11.12.2021** BOUES d'ÉPURATION après la sortie busée du RHODON, commune du MESNIL-ST-DENIS.
FORÊT de TRAPPES



39) **12.12.2021** BOUES d'EPURATION
à 5 m de la sortie du FOSSE de REJET,
réalisé en août 2021, de la
STATION d'EPURATION du
MESNIL-ST-DENIS et de La VERRIERE,
commune du MESNIL-ST-DENIS.



39BIS) **12.12.2021** BOUES d'EPURATION
après la sortie busée du RHODON,
commune du MESNIL-ST-DENIS.
FORÊT de TRAPPES



39TER) **12.12.2021** BOUES d'EPURATION
après la sortie busée du RHODON,
commune du MESNIL-ST-DENIS.
FORÊT de TRAPPES



40) **02.01.2022** MOUSSE BLANCHE ?
à la sortie busée du RHODON en FORÊT de TRAPPES
FORTE ODEUR de PRODUITS CHIMIQUES, commune du
MESNIL-ST-DENIS.



41) **06.02.2022** BOUES d'EPURATION après la sortie busée du RHODON en FORÊT de TRAPPES, commune du MESNIL-ST-DENIS.

FORTE ODEUR de PRODUITS CHIMIQUES



42) **09.02.2022** BOUES d'EPURATION en aval de la sortie busée du RHODON, commune du MESNIL-ST-DENIS.
FORÊT de TRAPPES




42BIS) **09.02.2022** BOUES d'EPURATION en amont du PONT de CHAMP-GARNIER du RHODON.
FORÊT de PORT-ROYAL



43) **09.06.2022** EAU GRISE du RHODON en aval du pont de la LORIOTERIE de MILON-la-CHAPELLE et SAINT-LAMBERT-des-BOIS.



44) **25.07.2022** EAU GRIS NOIR du RHODON en aval du pont de la LORIOTERIE, communes de MILON-la-CHAPELLE et SAINT-LAMBERT-des-BOIS.



45) **05.10.2022** EAU GRISE du RHODON en aval du pont de la LORIOTERIE, communes de MILON-la-CHAPELLE et de SAINT-LAMBERT-des-BOIS.

Depuis début mars de cette année, plus de débordements d'eaux usées et de boues de la station d'épuration dans le Rhodon, la raison serait l'absence depuis le début de l'année de pluies soutenues, lesquelles provoquaient ces débordements répétitifs des boues d'épuration de la station dans le Rhodon.

*En revanche l'eau du Rhodon n'est toujours pas claire, comme autrefois, elle est trop souvent grise, voire noire, **malgré ses nombreuses sources d'eau claire qui l'alimente.***



- 46) **20.03.2023** BOUES d'EPURATION à la sortie busée du RHODON, commune du MESNIL-ST-DENIS. FORÊT de TRAPPES



- 47) **11.04.2023** BOUES d'EPURATION à la sortie busée du RHODON, commune du MESNIL-ST-DENIS. FORÊT de TRAPPES



- 48) **01.08.2023** EAU GRIS NOIRE du RHODON à la sortie du pont de la LORIOTERIE, communes de MILON-la-CHAPELLE et de SAINT-LAMBERT-des-BOIS.



- 49) **13.02.2024** EAU BLANCHATRE à la sortie busée du RHODON en FORÊT de TRAPPES. Petites bulles en surface et une **FORTE ODEUR de PRODUITS CHIMIQUES.**



- 50) **06.03.2024** EAU BLANCHATRE et MOUSSE sur le RHODON en aval du pont de la LORIOTERIE, communes de MILON-la-CHAPELLE et de SAINT-LAMBERT-des-BOIS.



Le constat est encore plus flagrant à l'aval de la partie busée du Rhodon :



Photo 3 : sortie de la partie busée du Rhodon

A noter, la première victime (connue) de cette pollution, une Mésange huppée, engluée dans cette mousse :



Photo 4 : sortie de la partie busée du Rhodon

MOUSSES VOLATILES BLANCHES, sur le RHODON et sur ses berges du PARC des RUINES de l'ABBAYE de PORT-ROYAL, commune de MAGNY-les-HAMEAUX.

3 photos du 11.03.2005 adressées à l'aavre par un de ses adhérents, Frère Jacques du Prieuré Saint-Benoît de Saint-Lambert-des-Bois.

**L'eau est une priorité,
sans l'eau pas de vie !**

**Mais où était la Police de l'eau
de la Direction départementale
des territoires des Yvelines ???**

