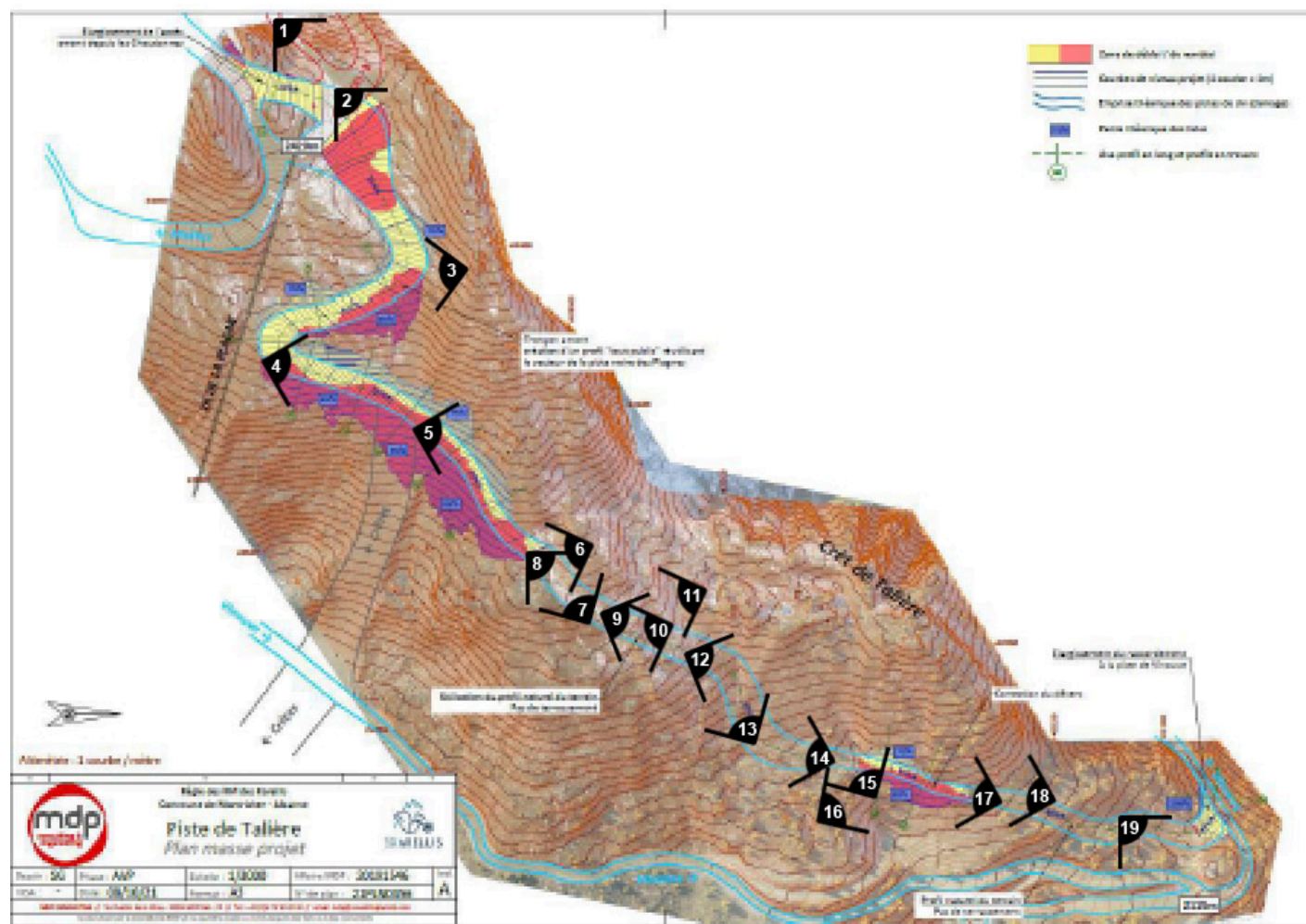


## Descriptif du tracé, photomontages réalisés par La Harde

Le pétitionnaire n'ayant pas réalisé un descriptif du tracé pour permettre aux citoyens de prononcer un avis éclairé sur ce dernier, nous avons pris le temps d'en réaliser un.

19 vues sont ainsi référencées et indexées au dossier.




**Plan masse du projet de la piste de Talière (Source : MDP)**

Vue n°1 : en arrivant depuis le TS Chaudannes



Vue n°2 : à l'entrée de la piste des Crêtes, terrassements n°1a et 1b



**Vue n°3 : les 2 virages** (à noter que selon le dossier p. 174, la partie amont de la piste des Crêtes sera supprimée au profit de celle de Talière)



Vue n°4 : terrassement n°2



Vue n°5 : vers la fin du terrassement n°2




Photomontage © M. Harde 2022

**Vue n°6 : fin du terrassement n°2 – début de la partie médiane (en pointillés)**

Fin de la zone de terrassement n°2 - début de la partie médiane non terrassée  
Vue depuis le chemin de randonnée de Tallère (env. 2 300 m)

Photomontage © La Harde 2022

Vue n°7 : fin du terrassement n°2 – début de la partie médiane (en pointillés)






Vue n°8 : début de la partie médiane avant le premier obstacle



Vue n°9 : partie médiane, juste au-dessus du premier obstacle



Vue n°10 : partie médiane, premier obstacle



Vue n°11 : partie médiane, premier obstacle



Vue n°12 : partie médiane, 2<sup>ème</sup> obstacle, pente raide et blocs



Vue n°13 : partie médiane, 2<sup>ème</sup> obstacle, pente raide et blocs



Vue n°14 : partie médiane, un petit espace pour souffler

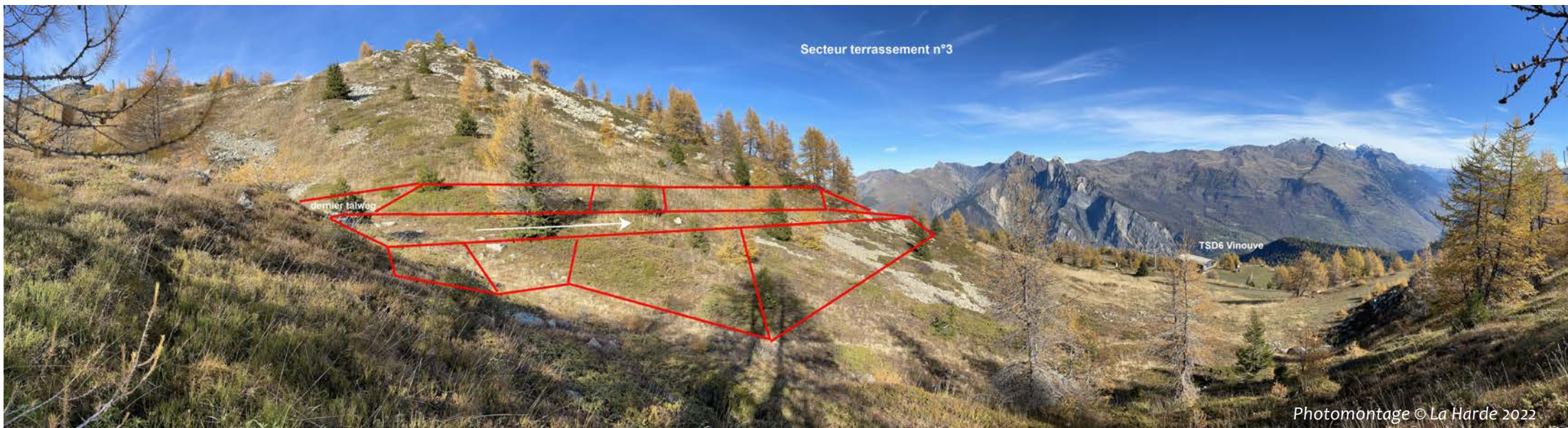


Vue n°15 : début du terrassement n°3






Vue n°16 : terrassement n°3



Vue n°17 : terrassement n°3



Vue n°18 : fin du terrassement n°3, arrivée dans mélézin

Secteur non terrassé  
arrivée sur le départ du chemin de randonnée de Talière



Vue n°19 : passage dans mélézin, final sur terrassement n°4

