



Réunion Publique d'Information

Riffaudières

Libération / Pâtis / Eichthal

9 octobre 2024

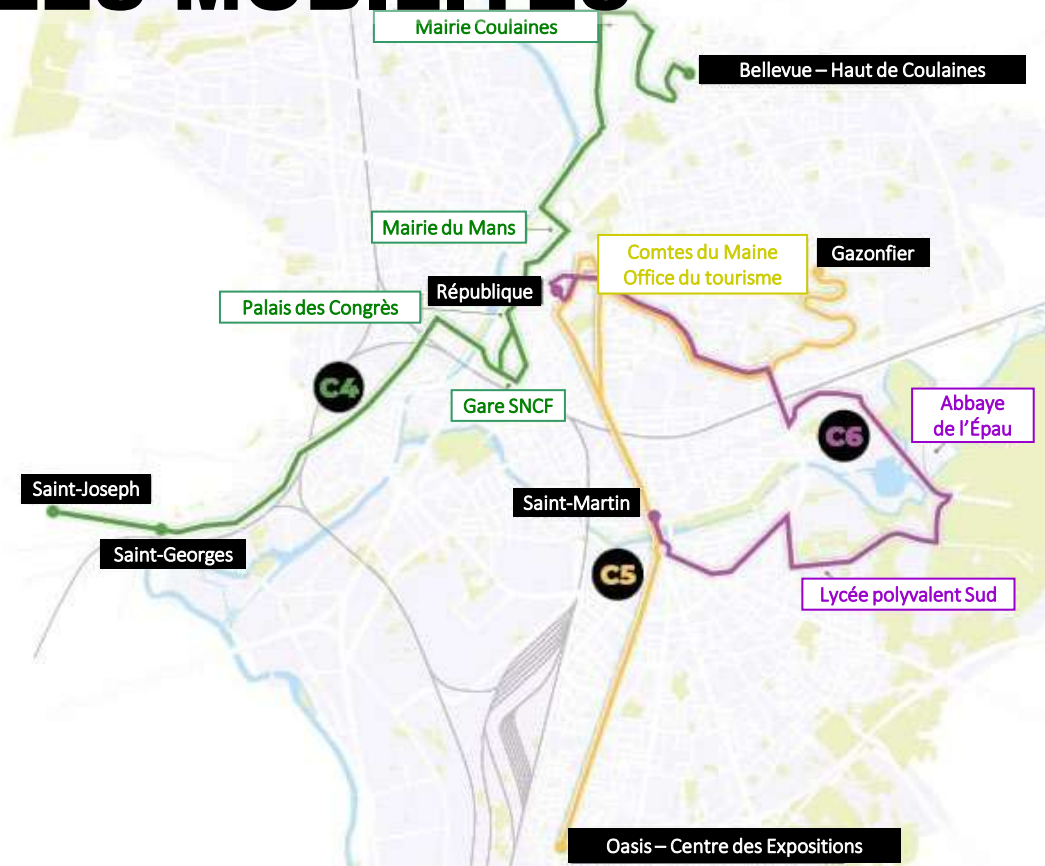




PENSER
L'AVENIR



MÉTAMORPHOSER LES MOBILITÉS



Chronolignes, c'est :

3 lignes   

13 km de couloirs
aménagés pour le bus



Des temps de trajets **garantis**

3 440 t CO₂ évités

100 % d'aménagements
avec des voies cyclables



Du **confort** pour les piétons et
personnes à mobilité réduite

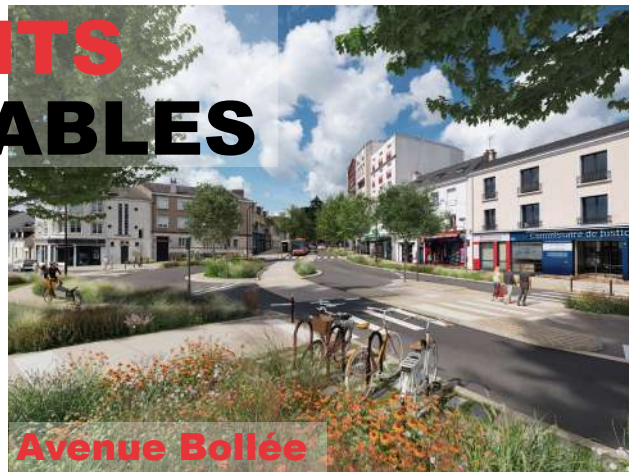
DES PLACES REAMENAGEES



DES AXES STRUCTURANTS APAISES ET PLUS AGREABLES



Avenue Félix Geneslay



Avenue Bollée



Boulevard Nicolas Cugnot



Rue Chanzy



UN PROJET CONSTRUIT AVEC ET POUR LES COMMERCANTS



Des espaces publics
plus accueillants plus
accessibles et plus confortables

Des points de **stationnement**
aux abords des commerces

Des **terrasses**
intégrées au projet

Des **conditions de
livraison** étudiées
au cas-par-cas



PLANTER PLUS PLANTER MIEUX

Près de

950



arbres (Contre 417 aujourd'hui)
et

155 000

plants de végétaux
le long des lignes

Chronolignes, c'est :

2 fois plus d'arbres plantés
le long des lignes

Plus de **diversité** végétale

Des sols **désimperméabilisés**

Des **îlots de fraîcheurs** mieux
répartis





CONCERTE SUR LA DURÉE



Chronolignes, c'est :

Plus de

1 000 personnes ont participé
à la consultation de 2021 à 2023

Le retour de **100** commerçants
interrogés

48 commerçants rencontrés

18 réunions publiques et ateliers

LA CONCERTATION A PERMIS D'APPORTER
DES **AMÉLIORATIONS** AU PROJET

CALENDRIER DES TRAVAUX

Été 2024

Travaux préparatoires de réseaux et de démontage d'îlots routiers.

Mi-octobre > Décembre 2024

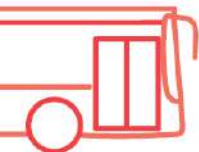
Début des travaux sur la majorité des secteurs du projet.

2025

Première phase de livraison pour la rue Chanzy, Tunnel Wilbur Wright, Place du Pâtis Saint-Lazare, la Place Washington.

2026

Livraisons finales



CALENDRIER DES FINS DE TRAVAUX

Janvier 2025 :

- C4 - Tunnel Wilbur Wright

Printemps 2025 :

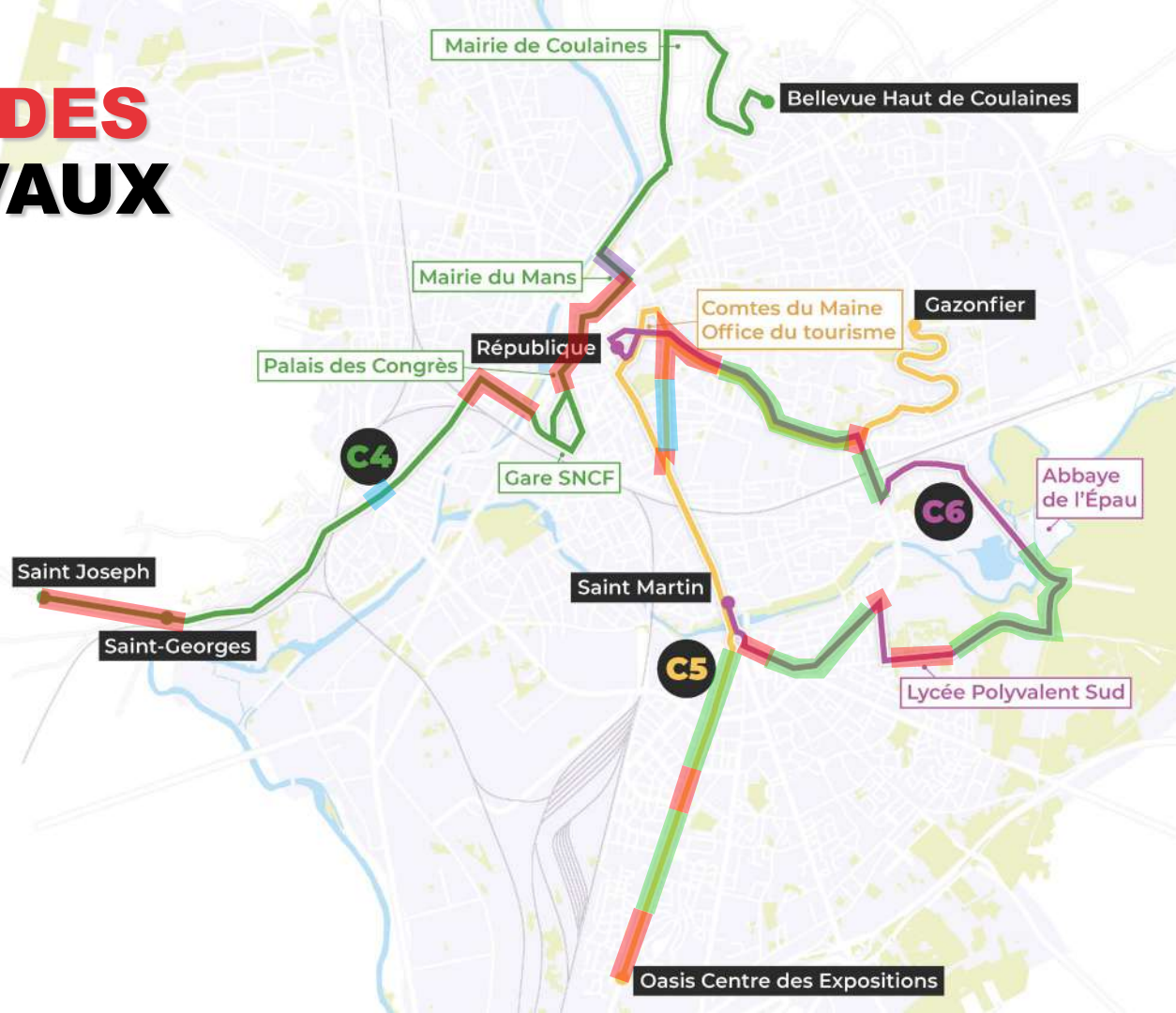
- C5 - Rue Chanzy pour partie
- C4 - Riffaudières

Automne/hiver 2025 :

- C4 - secteur Pizieux
- C5/C6 - Avenue Bollée pour partie
- C5/C6 - Quatre-Pentes
- C5 - Place Washington
- C5 - Rue Chanzy suite et fin
- C5 - Avenue Félix Geneslay pour parties
- C6 - Avenue du Dr Jean Mac pour partie
- C6 - Giratoire Atlantides
- C6 - secteur Lycée Sud

Courant 2026 :

- C5/C6 - Avenue Bollée suite et fin
- C6 - Boulevard Nicolas Cugnot
- C5 - Avenue Félix Geneslay suite et fin
- C6 - Avenue du Dr Jean Mac suite et fin
- C6 - Rues Champion, Tennis et Estérel





:CHRONOlignes

Focus sur les travaux
Riffaudières



FLUIDIFIER ET SÉCURISER



Le carrefour des
Riffaudières, c'est :

Un espace public **vétuste**

Des piétons, PMR et cyclistes **peu
sécurisés**

Une succession de
feux tricolores

UN NOUVEL ESPACE PARTAGÉ & SÉCURISÉ



Chronolignes – Les
Riffaudières, c'est :

2 giratoires

Des **voies cyclables**
protégées

Des **trottoirs** sécurisés

20 arbres de plus

10 places de stationnement

LES RIFFAUDIERES





:CHRONOLignes

Focus sur les travaux

Avenue de la Libération
Place du Pâtis Saint-Lazare
Rue d'Eichthal



UN NOUVEL ESPACE PARTAGÉ & SÉCURISÉ



Chronolignes – place du
Pâtis Saint-Lazare, c'est :

- 1** marché maintenu
- 1** station Chronolignes repositionnée
- 43** arbres de **6** essences différentes (+24 / aujourd'hui)
- 1** giratoire
- 73** places de stationnement

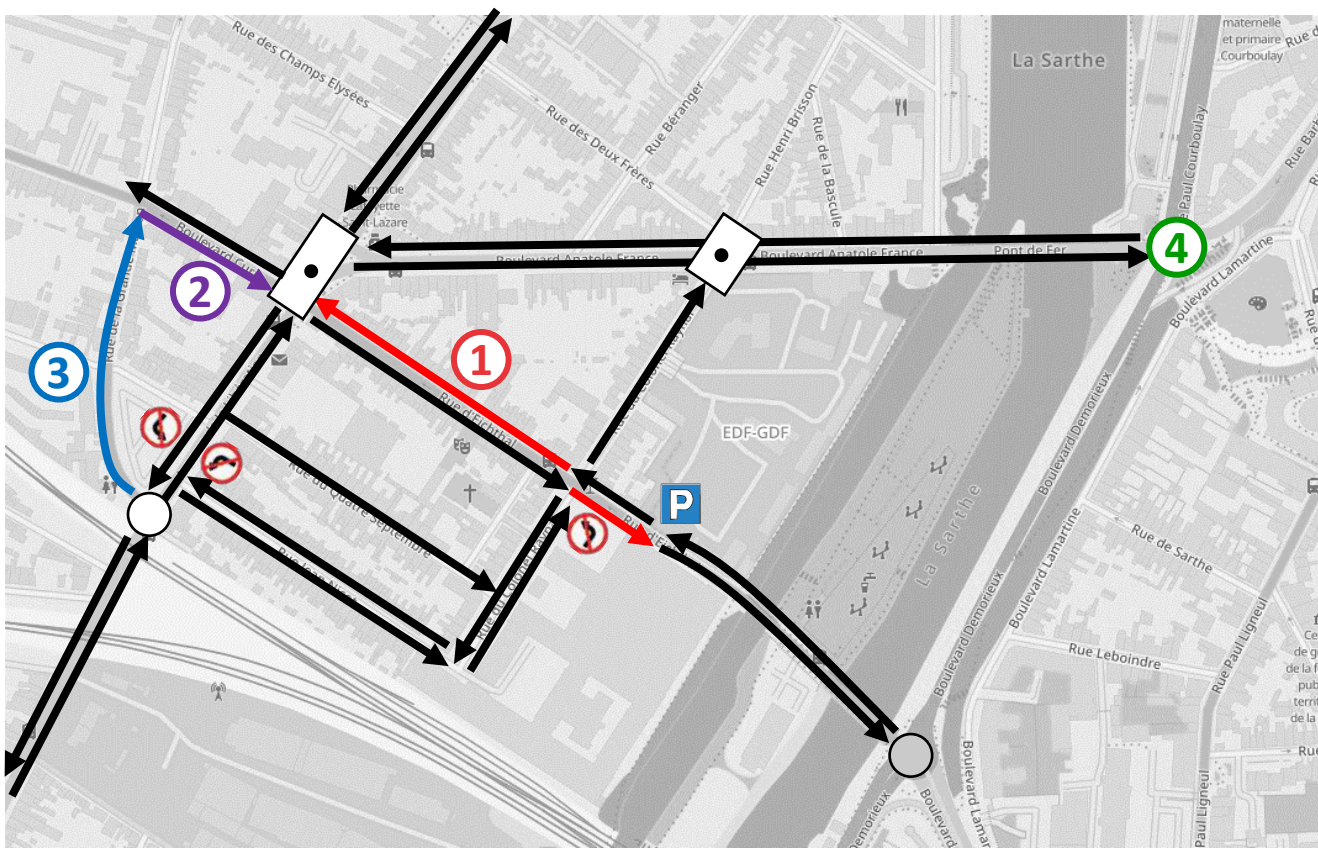
PLACE DU PATIS SAINT-LAZARE



DESSERVIR LA GARE

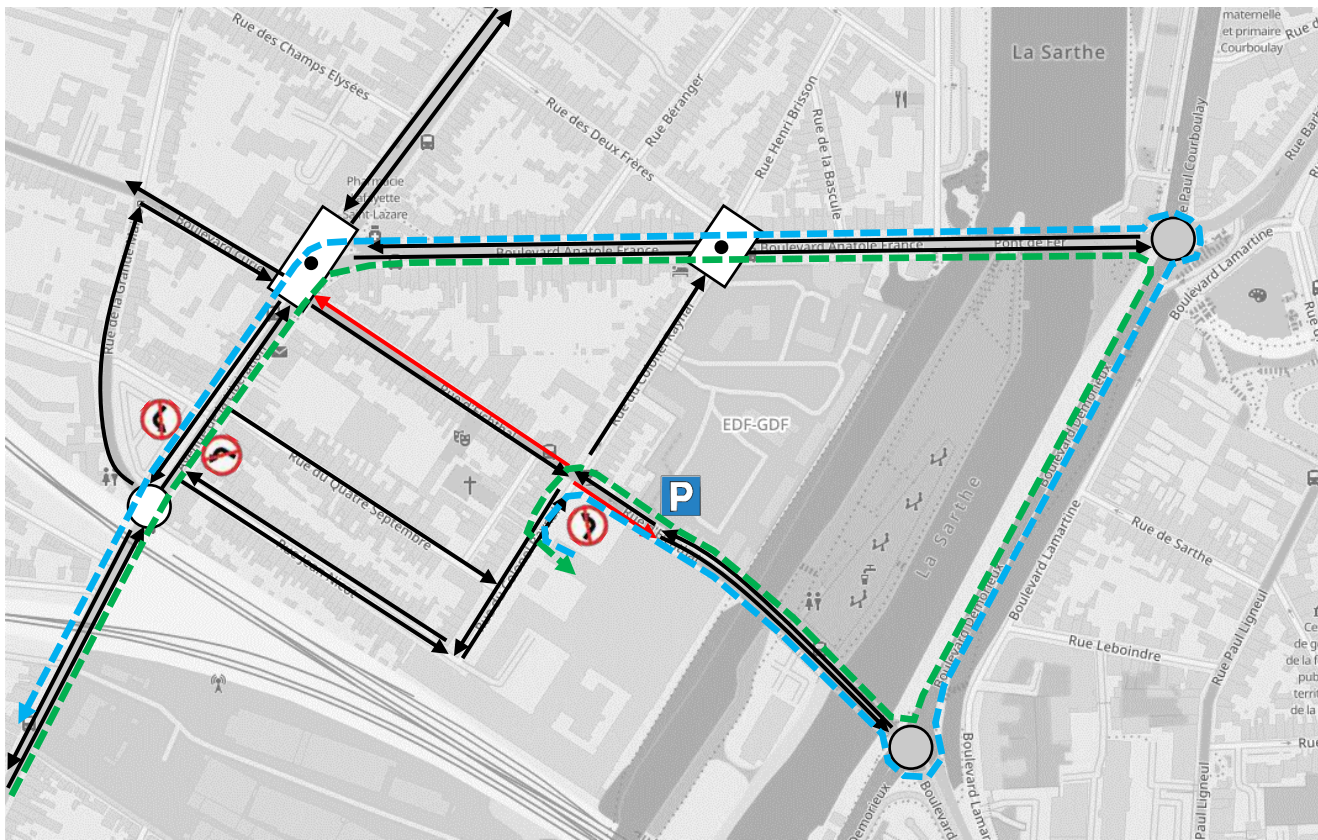


UN NOUVEAU PLAN DE CIRCULATION



- 1 Rue d'Eichthal :**
Suppression du trafic de transit / Nouvel itinéraire camions Logista
- 2 Boulevard Curie** mis en double sens
- 3** Inversion du sens unique de la **Rue de la Grande Maison**
- 4** Création d'un **giratoire**

UN NOUVEAU PLAN DE CIRCULATION



Desserte camions **Logista**

Un itinéraire **unique** dans les 2 sens, sans passer par la section de rue entre l'avenue de la Libération et la rue du Colonel Raynal

RUE D'EICHTHAL





Informations sur le
chantier



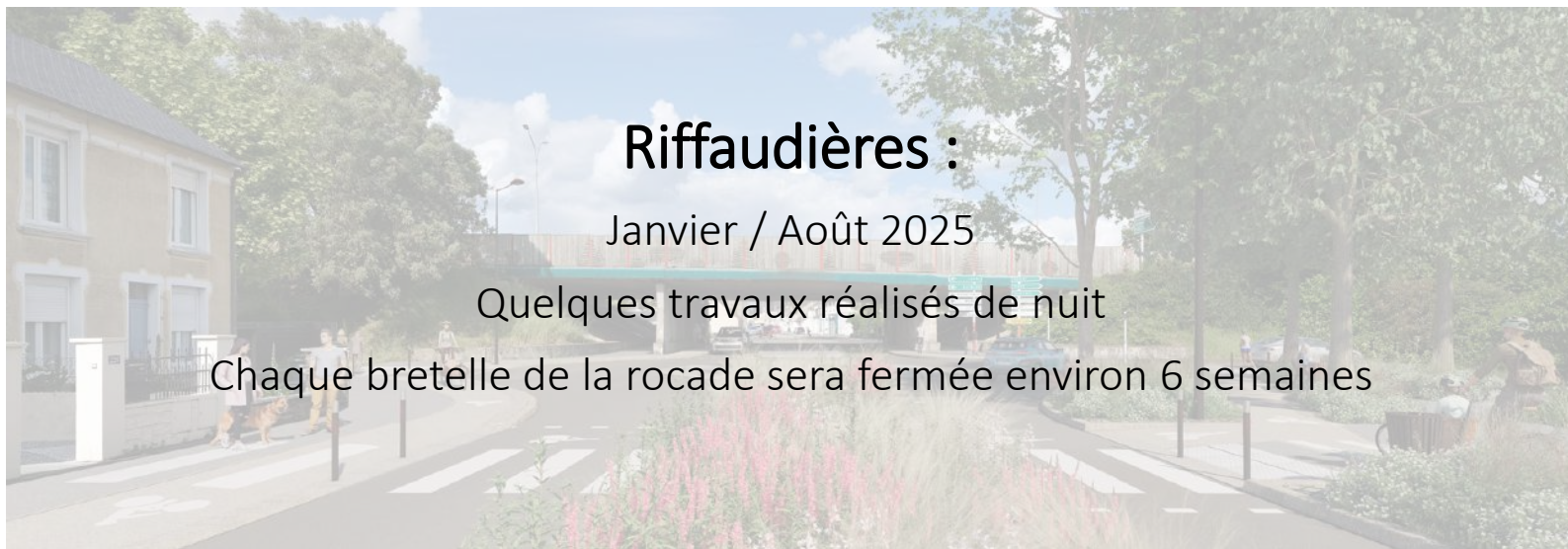
DEROULEMENT DU CHANTIER

Grands principes par tronçons :

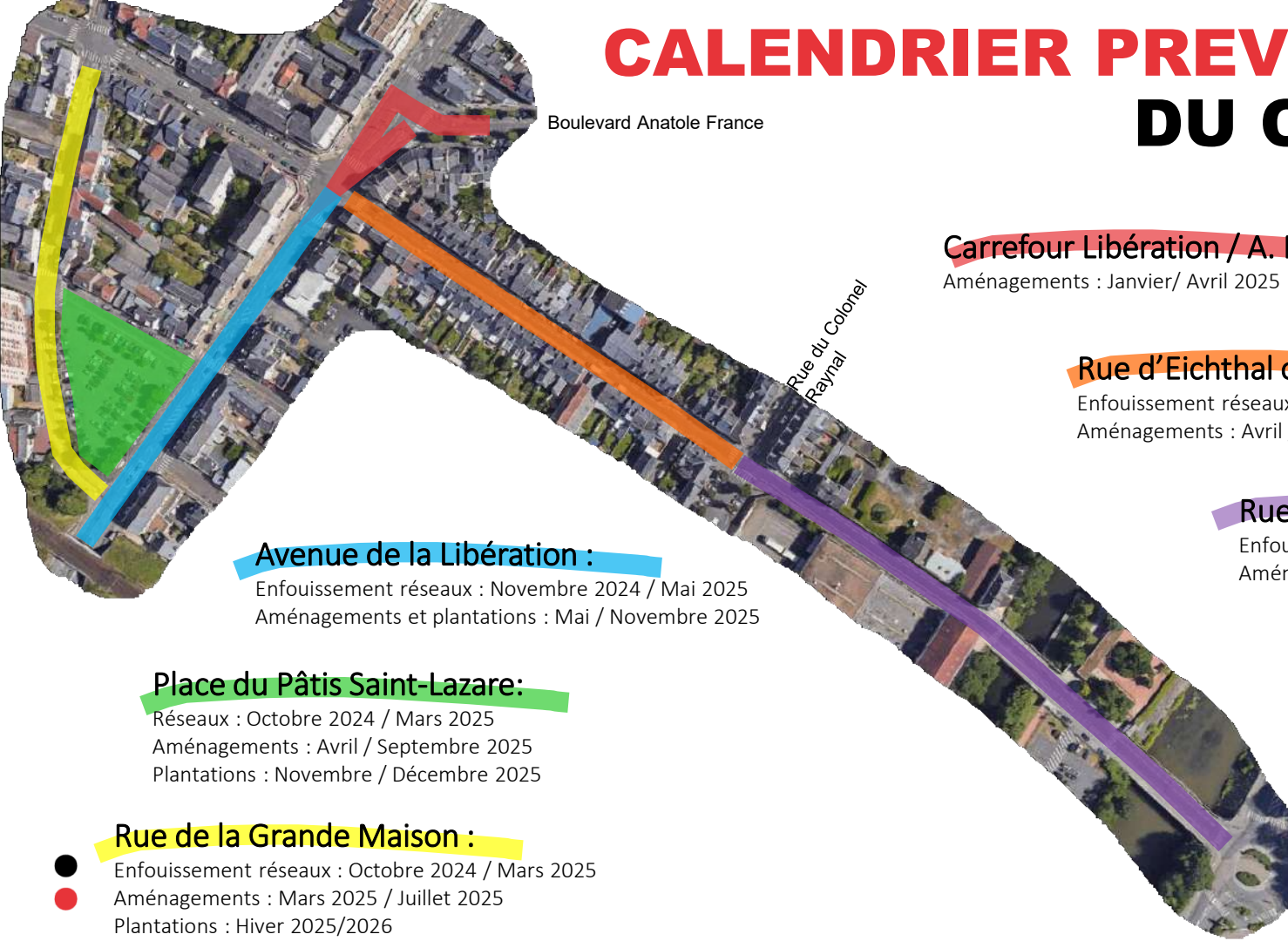
1. Travaux préparatoires
2. Travaux souterrains
3. Aménagements de surface
4. Mobilier / Equipements / Plantations



CALENDRIER PREVISIONNEL DU CHANTIER



CALENDRIER PREVISIONNEL DU CHANTIER



Boulevard Anatole France

Carrefour Libération / A. France :

Aménagements : Janvier / Avril 2025

Rue d'Eichthal ouest :

Enfouissement réseaux : Janvier / Mars 2025

Aménagements : Avril / Septembre 2025

Rue d'Eichthal est :

Enfouissement réseaux : Février / Juin 2025

Aménagements : Juin / Décembre 2025

Avenue de la Libération :

Enfouissement réseaux : Novembre 2024 / Mai 2025

Aménagements et plantations : Mai / Novembre 2025

Place du Pâtis Saint-Lazare :

Réseaux : Octobre 2024 / Mars 2025

Aménagements : Avril / Septembre 2025

Plantations : Novembre / Décembre 2025

Rue de la Grande Maison :

● Enfouissement réseaux : Octobre 2024 / Mars 2025

● Aménagements : Mars 2025 / Juillet 2025

● Plantations : Hiver 2025/2026

Rue du Colonel
Reynal

Boulevard Demorieux

L'ORGANISATION PREVISIONNELLE DU CHANTIER

Le maintien des activités de la rue :

- . Avenue de la Libération : circulation de transit maintenue dans les 2 sens
- . Accessibilité des riverains et secours
- . Accès aux commerces (y compris livraisons)
- . Collecte des déchets assurée

+ environ 30 places de parking maintenues
Place du Pâtis Saint-Lazare



L'ORGANISATION PREVISIONNELLE DU CHANTIER



LA SIGNALÉTIQUE DU CHANTIER



LE MANS Métropole



Ici la ville se transforme

Améliorer et rendre plus performantes les 3 lignes de bus les plus empruntées du réseau de la Métropole : les lignes 4, 5 et 6. Une offre de bus plus fréquents, plus réguliers et plus rapides.

:CHRONO lignes



28 arbres plantés



2600 m² végétalisés



40 places de stationnement



LE MANS Métropole

:CHRO

RESTER INFORMÉ



Des informations distribuées aux riverains et commerçants



+
un site Internet tenu à jour

Les Chronolignes

Le Mans Métropole aménage plusieurs lignes de bus rapides au Mans et dans certaines communes de l'agglomération, les Chronolignes. Études et concertation ont abouti à un projet urbain global.

Page consultable le vendredi 8 septembre 2024 • Dernière mise à jour: 10/09/2024



Le projet

Le détail des Chronolignes

Les travaux

Le calendrier des Chronolignes

Le dialogue

La concertation des Chronolignes



<https://www.lemansmetropole.fr/chronolignes>



INFORMER AU QUOTIDIEN





Trois médiateurs de chantier
présents tout au long des travaux

+
une adresse mail :
chronolignes@cenovia.fr

+
Par téléphone :
06 84 58 58 63





Vos questions...



:CHRONOlignes

Merci

