Google Maps Jublains



Données cartographiques ©2023 , Données cartographiques ©2023 10 m

OPENRUNNER

Jublain matin 26 mars #16312703

Distance	Dénivelé +	Dénivelé -	Altitude min.	Altitude max.
9.61 km	61 m	60 m	125 m	158 m

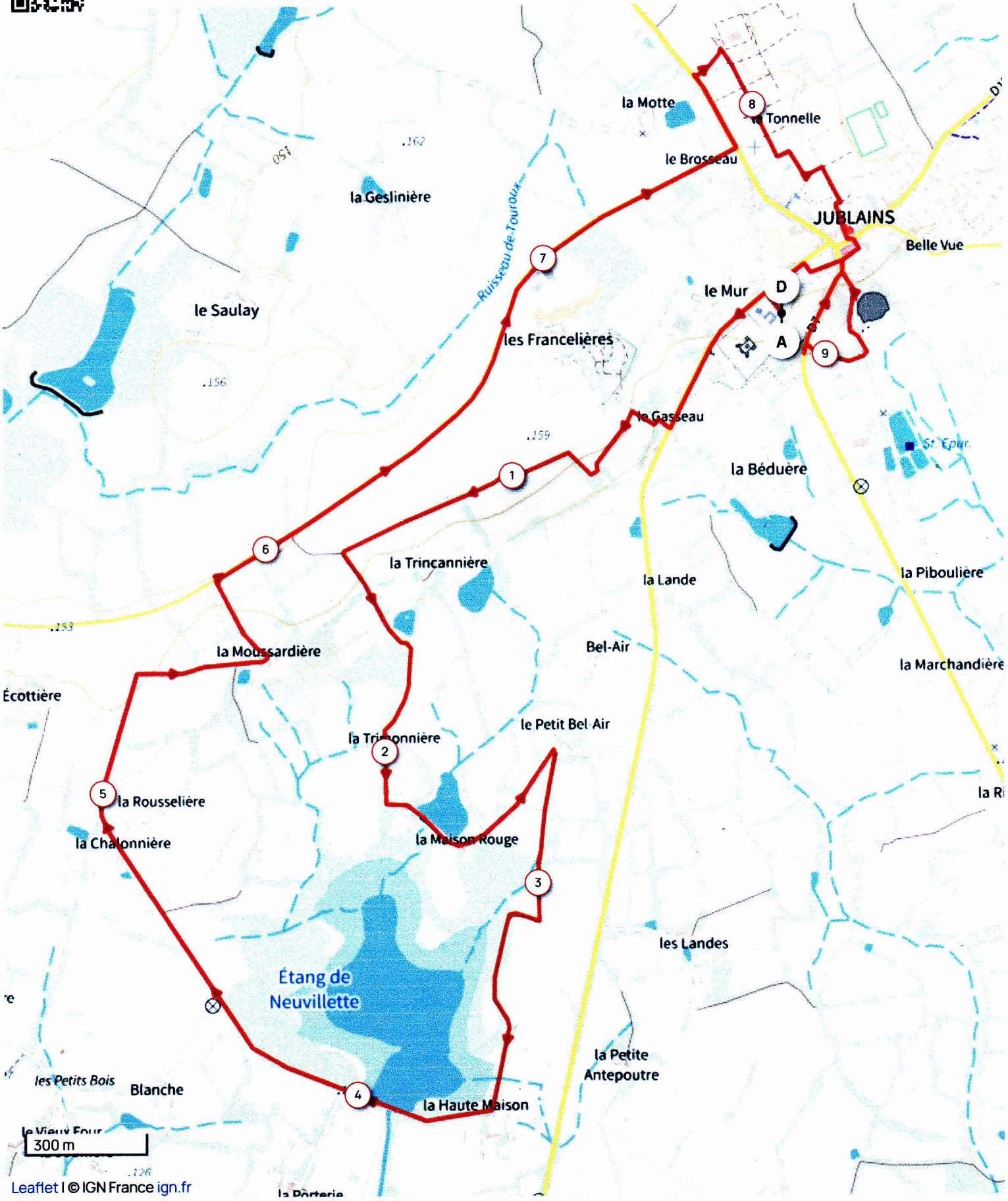

Le droit de reproduction est strictement réservé à un usage personnel et privé. Lors de la pratique de votre activité, veillez à respecter les propriétés et chemins privés et assurez-vous de la praticabilité du parcours.

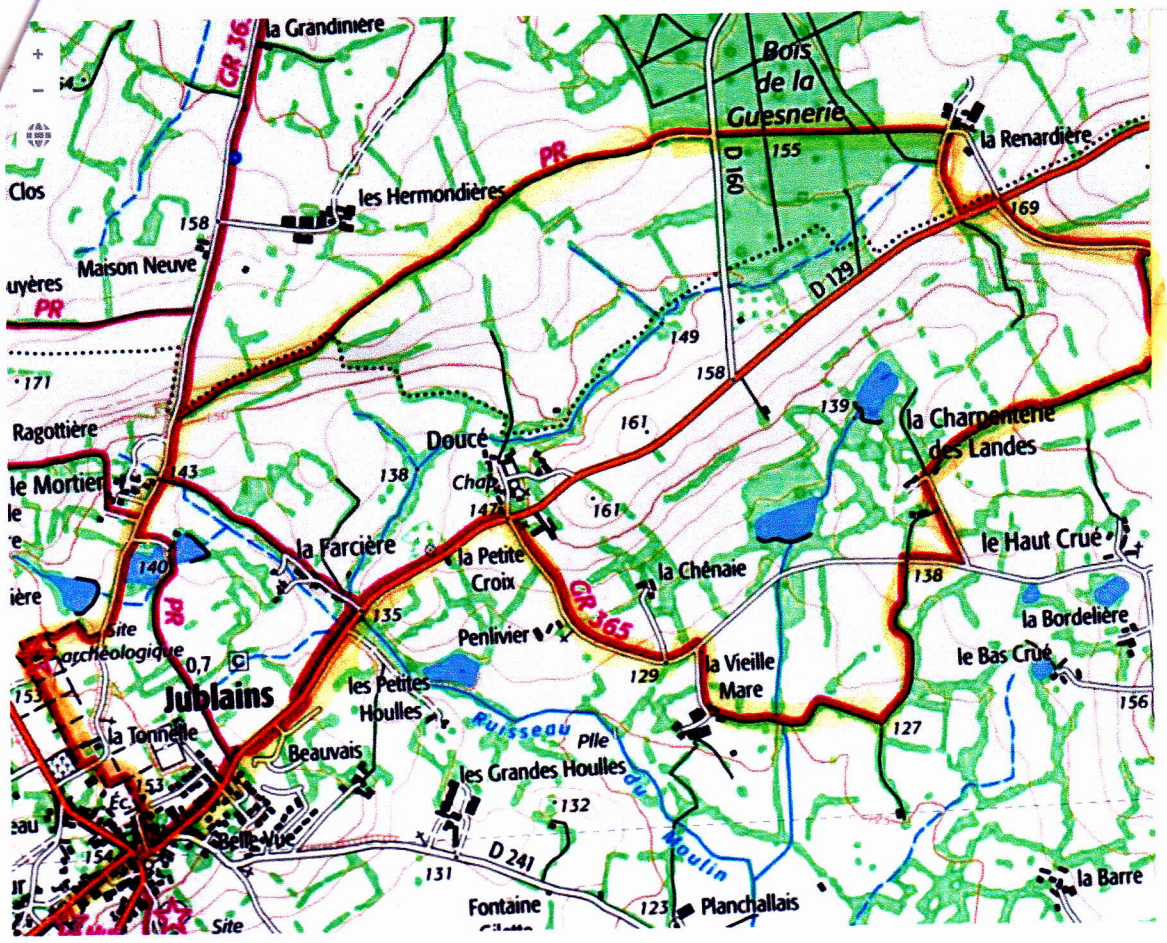

Aucun résultat dans la zone en cours.

Veuillez déplacer la carte ailleurs, ou modifier les paramètres de sélection et de recherche.

CIRCUIT (2) _ 8 km 800

Randonnez en Vallée de Haute Mayenne

1 Châteaux et étangs 10,7 km — **2 Bois et Chapelles** 8,8 km — **3 Patrimoine et Histoire** 5 km

Emportez le tracé partout avec vous ! Une photo du panneau et le tour est joué !

JUBLAINS VILLE ROMAINE

MAYENNE communauté



Temple gallo-romains

Musée archéologique départemental

Intérieur de la Forteresse

Chemin le long de l'aqueduc romain

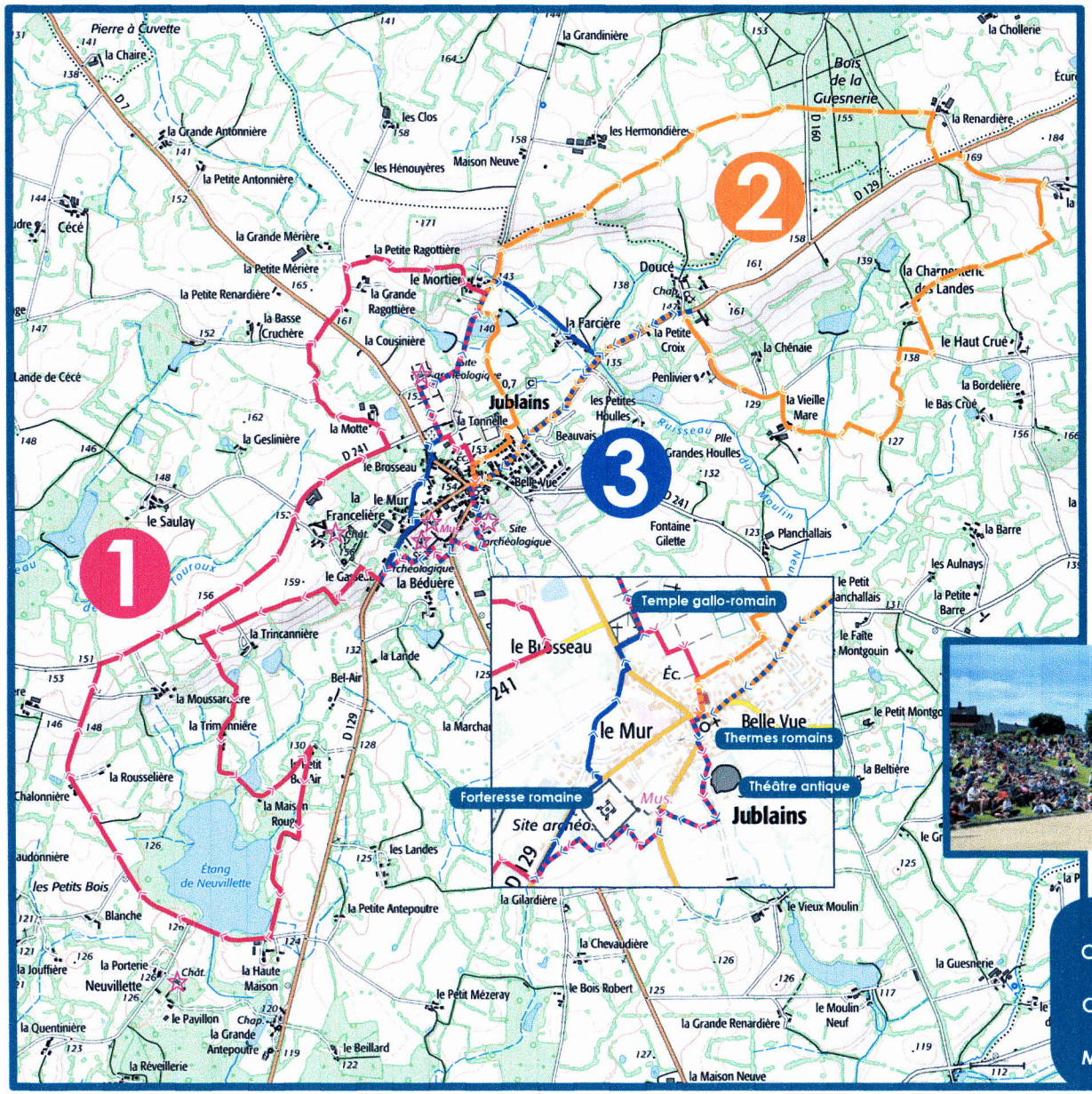

Chapelle de Doucé



Thermes romains, sous l'Église

Théâtre antique

	GR	GRdP	PR
Continuité du sentier			
Changement de direction			
Mauvaise direction			

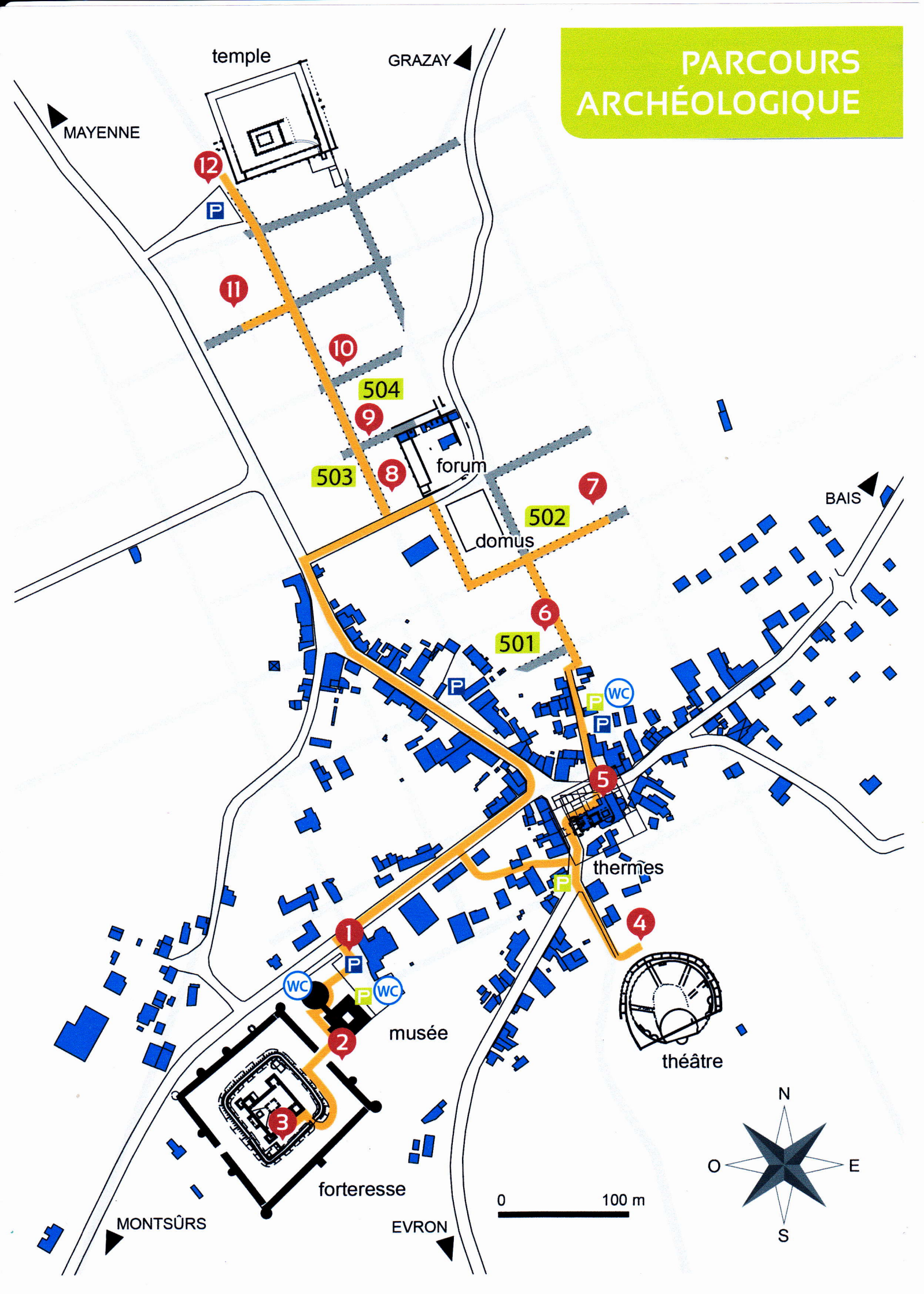
PARCOURS ARCHÉOLOGIQUE
temple
GRAZAY
MAYENNE
12
11
10
504
9
503
8
forum
7
BAIS
502
domus
6
501
5
thermes
4
théâtre
1
musée
2
3
forteresse
MONTSÛRS
EVRON
WC
P
0
100 m
N
O
E
S

LE MUSÉE

Le musée, implanté à côté de la forteresse, fait la synthèse de nos connaissances sur les époques gauloise et romaine en Mayenne. La ville de ***Noviodunum*** y occupe une place centrale.

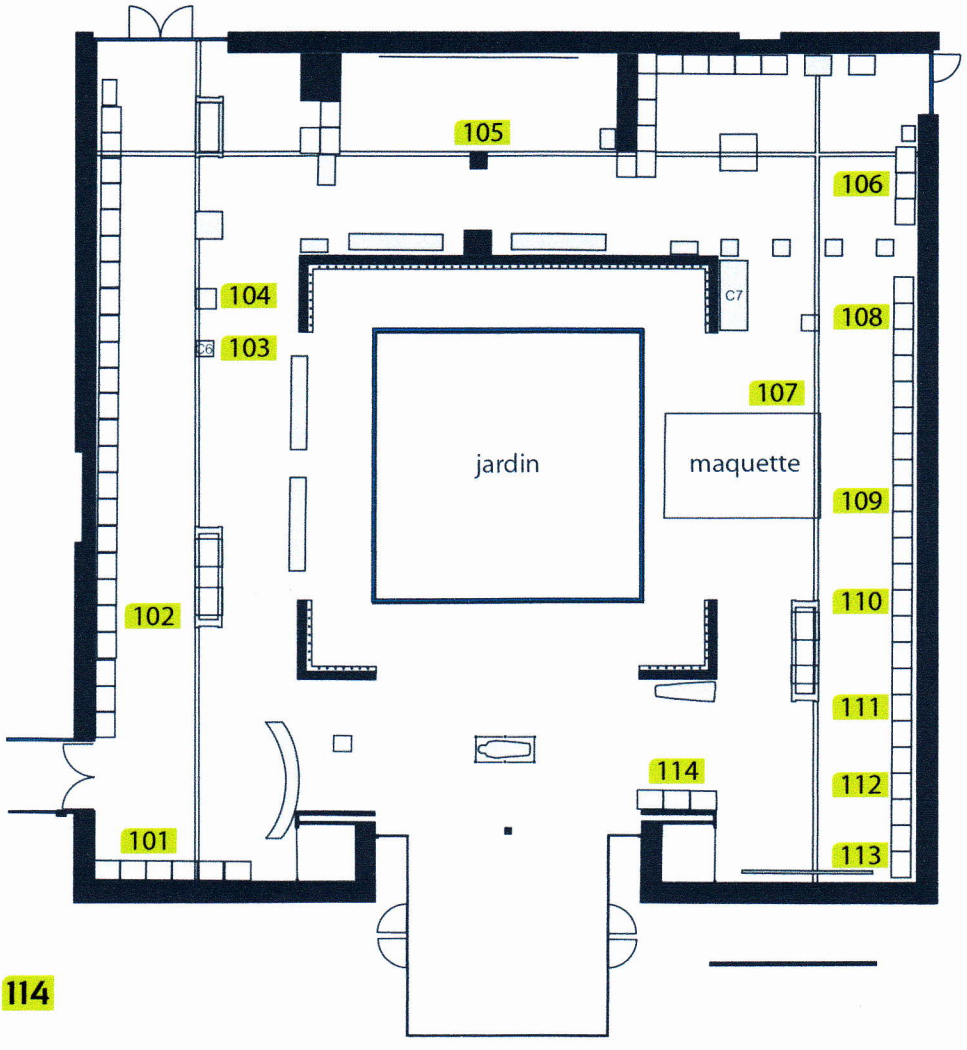

Audioguides **101** à **114**

LE PARCOURS ARCHÉOLOGIQUE

Les grands terrains en herbe constituent un parcours et une réserve archéologique. Les allées de sable que vous allez parcourir marquent le tracé des rues antiques. Chaque « carré » de pelouse correspond à un îlot, c'est-à-dire un quartier de la ville antique.

Vous passerez à proximité d'un quartier artisanal, d'une maison urbaine en cours de fouille (***domus***) et du forum. Ces vestiges ne sont pas visibles, mais présentés dans les stations informatives.