


COVOITURAGE ALENCON - APT

| <i>Participants</i> | <i>Groupe</i> | <i>Véhicule</i> | |
|-------------------------------|---------------|-----------------|--|
| Annette et Alain CASTIGNOLES | 1 | 1 | |
| Marie-Thé et Régis CHALUMEAU | 2 | 2 | |
| Huguette et Didier CHARAUDEAU | 3 | 3 | |
| Paule et Michel COLYBES | 4 | 4 | |
| Joëlle et Michel CORMIER | 5 | 5 | |
| Gisèle et Philippe ERNULT | 6 | 6 | |
| Michel et Françoise LACOMBLEZ | 7 | 7 | |
| Colette et Bernard LANIESSE | 8 | 8 | |
| Martine et Henri LOUVEL | 9 | 9 | |
| Christiane et Michel MAHOUIN | 10 | 10 | |
| Françoise et Joël SALLARD | 11 | 11 | |
| Dominique THÉROUX | 12 | | |

| <i>Participants</i> | <i>Groupe</i> | <i>Véhicule</i> | |
|---------------------------|---------------|-----------------|--|
| Jeannine et Alain TRIBHOU | 13 | 13 | |
| Paule et Alain VERMEIR | 14 | 14 | |
| Réjane et Joël BOULEAU | 15 | 15 | |
| Jean-Pierre DENISE | 16 | 16 | |
| Lulu et Guy LAURENT | 17 | 17 | |
| Raymond CHIRON | 18 | | |
| Jacques FAYAUBOST | 19 | | |
| Serge GENIN | 20 | 20 | |
| Michel GIBAUD | 21 | 21 | |
| Patrick GUIBERT | 22 | 20 | |
| Martine HOUSSEAU | 23 | 2 | |
| Gilles POSTEL | 24 | 20 | |

ITINERAIRE ALENÇON - APT

 Alençon > Apt Via A71 A7

 Temps

08h46

dont 07h38 sur autoroute

Départ le 26/05/2018 à 06:00

Arrivée le 26/05/2018 à 14:46

 Distance

907 km

dont 848 km sur autoroute

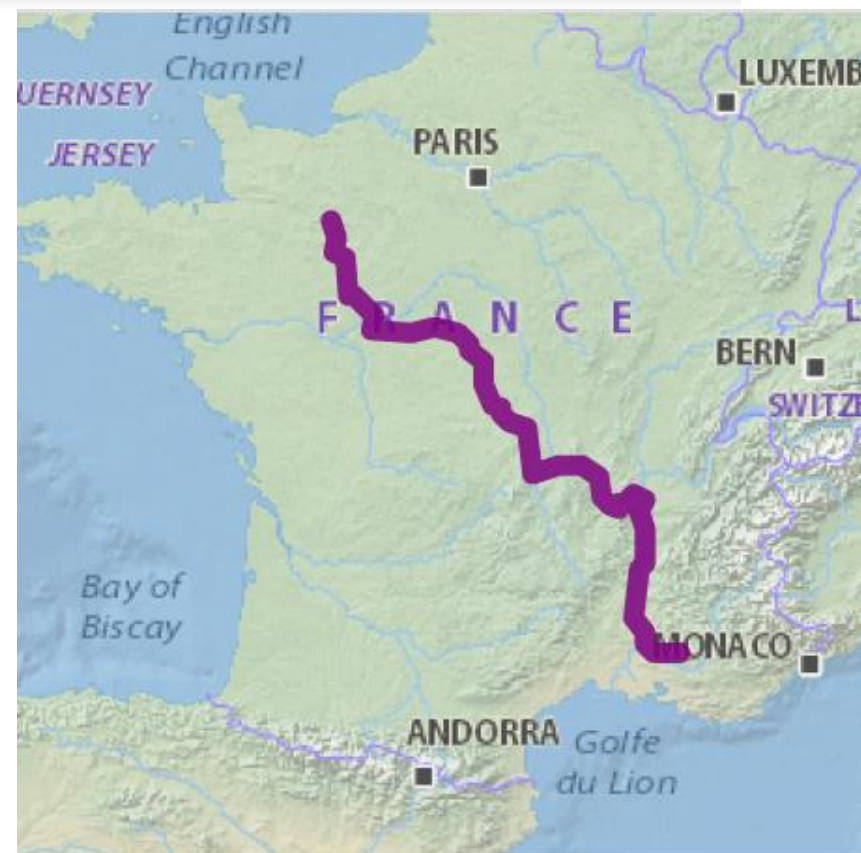
€ Coût estimé

122,10 €

dont péage 73,10 €

Carburant 49,00 €

- Alençon - A28 - Le Mans
- A11 - A28 -Tours
- A85 – Vierzon –
- A71 – Bourges – Clermont
- A72 – St Etienne
- A47 – Givors
- A7 – Avignon
- D900 – APT.



ITINERAIRE ALENÇON-APT 1 / 7




A28

E402


A28

ROUEN
CAEN
ALENÇON-NORD
LE MANS

4.7km - 06h09

 Alençon Sud : Prise de ticket

4.9km - 06h09

 Continuer à droite: **A28 / E402**

46.2km - 06h30

A proximité de **Le Mans**, Prendre à gauche: **A11 / E50** en direction de :



A11

E50

A11 E50

PARIS
TOURS
LE MANS

47.2km - 06h31

 Continuer à gauche: **A11 / E50** en direction de :

A11 E50

PARIS
TOURS
LE MANS-ZONE INDUSTRIELLE-
SUD

48.6km - 06h32

 A11 / E50 Zone dangereuse (130 km/h)

ITINERAIRE ALENCON - APT 2 / 7

48.6km - 06h32

 A11 / E50 Zone dangereuse (130 km/h)

55.3km - 06h36



A28

E502

Prendre à droite: **A28 / E502** en direction de :

A28 E502

ORLÉANS
BLOIS
LE MANS-ZONE INDUSTRIELLE-
SUD
TOURS

111km - 07h06



Tours-St-Christophe : Péage : 12.30 EUR

141km - 07h21



A10

E5

A proximité de **Tours**, Prendre à droite: **A10 / E5** en direction de :

E502 A10 E5

BORDEAUX
VIERZON
TOURS

145km - 07h23



A10 / E5 / E60 Zone dangereuse (110 km/h)

150km - 07h26



A10 / E5 / E60 (Tours) Zone dangereuse (90 km/h)

161km - 07h34



Prendre à droite: **A85 / E604** en direction de :

ITINERAIRE ALENCON - APT 3 / 7

161km - 07h34



A85

E604

Prendre à droite: **A85 / E604** en direction de :

E604 A85

LYON
VIERZON
CHÂTEAUROUX

162km - 07h34



Continuer à droite: **A85 / E604** en direction de :

A85 E604

LYON
VIERZON
CHÂTEAUROUX

165km - 07h37



Veigné : Prise de ticket

209km - 08h00

SÉCURITÉ ROUTIÈRE

Vous roulez depuis 2 heures, faites une pause !

268km - 08h31



A71

Prendre **A71** en direction de :

A71 E9

LYON
BOURGES
VIERZON

296km - 08h46



A71 / E11 Zone dangereuse (130 km/h)

305km - 08h50

397km - 09h37



A71 / E11 / E62 Zone dangereuse (130 km/h)

442km - 10h00

SÉCURITÉ ROUTIÈRE

Vous roulez depuis 2 heures, faites une pause !

477km - 10h18



Clermont-Ferrand : Péage : 30.40 EUR

ITINERAIRE ALENCON - APT 4/7

480km - 10h20



A89

E70

Prendre à droite: **A89 / E70** en direction de :

A89 E70

LYON
SAINT-ETIENNE
THIERS

488km - 10h25



Les Martres-d'Artière : Prise de ticket

513km - 10h38



A89 / E70 Zone dangereuse (110 km/h)

565km - 11h07



A72

E70

Continuer sur : **A72 / E70**

598km - 11h24



Veauchette : Péage : 10.70 EUR

613km - 11h34



A72 / E70 (Saint-Étienne) Zone dangereuse (70 km/h)

619km - 11h39



Prendre **sortie** en direction de :

A47

SAINT-CHAMOND
LYON
VALENCE

619km - 11h40

620km - 11h41

ITINERAIRE ALENCON - APT 5 / 7

620km - 11h41



N88

E70

Continuer sur : **N88 / E70**

621km - 11h42

623km - 11h43

624km - 11h44

N88 / E70 Zone dangereuse (110 km/h)

626km - 11h46



A47

E70

Continuer sur : **A47 / E70**

631km - 11h48

646km - 12h00

SÉCURITÉ ROUTIÈRE Vous roulez depuis 2 heures, faites une pause !

655km - 12h07



A7

Prendre à droite: **A7** en direction de :

A7 E15

VIENNE
VALENCE
MARSEILLE

671km - 12h17

Vienne : Prise de ticket

680km - 12h22

A7 / E15 (Roussillon) Zone dangereuse (110 km/h)

720km - 12h43

772km - 13h11

A7 / E15 Zone dangereuse (130 km/h)

821km - 13h36

A7 / E15 Zone dangereuse (130 km/h)

ITINERAIRE ALENCON - APT 6 / 7

821km - 13h36

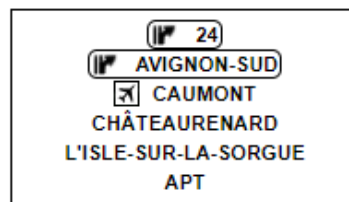
 A7 / E15 Zone dangereuse (130 km/h)

846km - 13h49

 A7 / E714 (Bédarrides) Zone dangereuse (130 km/h)

863km - 13h58

 Prendre **sortie** en direction de :



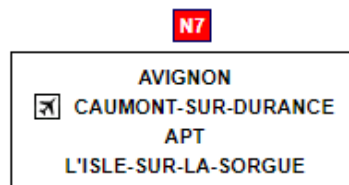
863km - 13h58

 Avignon Sud : Péage : 19.70 EUR

863km - 13h58

 Prendre **sortie** en direction de :

864km - 13h59

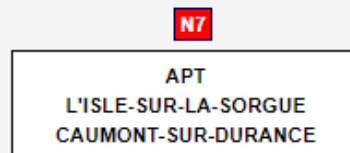


864km - 13h59

Prendre à gauche: **N129** en direction de :

864km - 13h59

N129




ITINERAIRE ALENCON - APT 717

872km - 14h07


D900

Continuer sur : **D900**

875km - 14h09

 D900 (Cavaillon) Zone dangereuse (70 km/h)

882km - 14h15


 Au rond-point, prendre la 2nde sortie: **D900**

884km - 14h18

888km - 14h21

 D900 (Beaumettes) Zone dangereuse (90 km/h)


894km - 14h27

 Au rond-point, prendre la 2nde sortie: **D900**


901km - 14h34

Entrer dans Apt

902km - 14h34

 Au rond-point, prendre la 2nde sortie: **D900**

903km - 14h35


 Au rond-point, prendre la 2nde sortie: **D900 / Avenue de Lançon**

904km - 14h38

 Au rond-point, Route Nationale 100, prendre la 3ème sortie: **D900**

904km - 14h39

906km - 14h42

 Prendre à gauche: **D22**

906km - 14h43

906km - 14h43

907km - 14h45



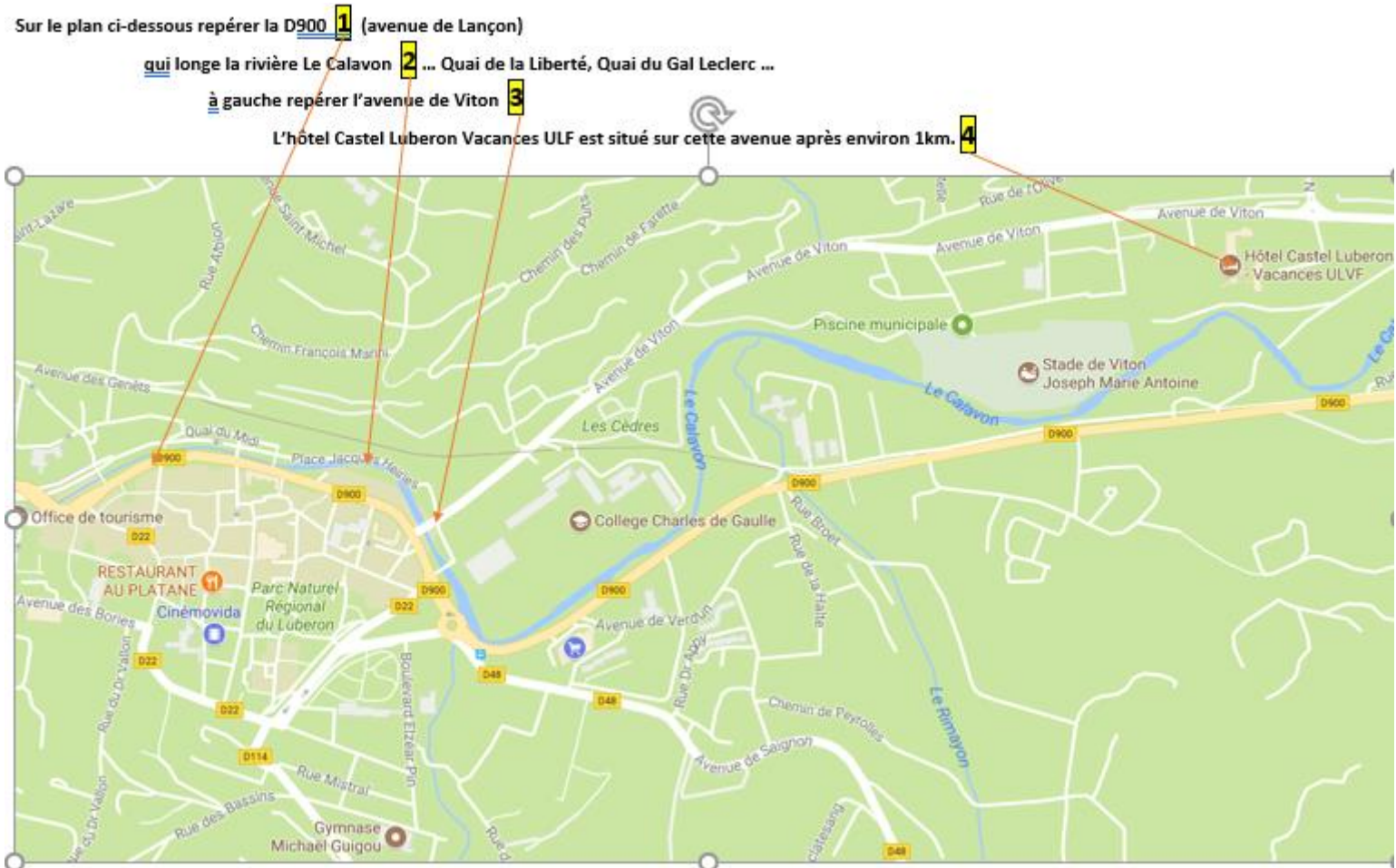
Arrivée: Apt, D22

Faites taire votre smartphone
pendant vos trajets

Une fois par mois et avant tout long trajet, pensez à vérifier la pression de vos pneus à froid.



PLAN D'ACCES HÔTEL CASTEL LUBERON



Remarque : Le descriptif ne s'applique pas à un itinéraire pour un véhicule (automobile, camping-car)