



**DOSSIER DE CANDIDATURE  
LABEL TERRITOIRE VÉLO**

TERRITOIRE

VÉLO 

*Fédération française de cyclotourisme*

# Présentation du territoire et sa politique vélo

## Présentation générale du territoire

La Ville de Vierzon souhaite présenter sa candidature au label «Territoire Vélo », afin de s'engager dans une démarche porteuse à l'avenir autour des mobilités douces et ainsi inscrire son territoire dans le tourisme de demain.

Aux portes de la Sologne et de la Champagne Berrichonne, Vierzon s'étend sur 74,5 km<sup>2</sup>, ville de 26 441 habitants (INSEE au 1 janvier 2020), elle est située dans le département du Cher. Elle occupe une position privilégiée en Région Centre-Val de Loire.

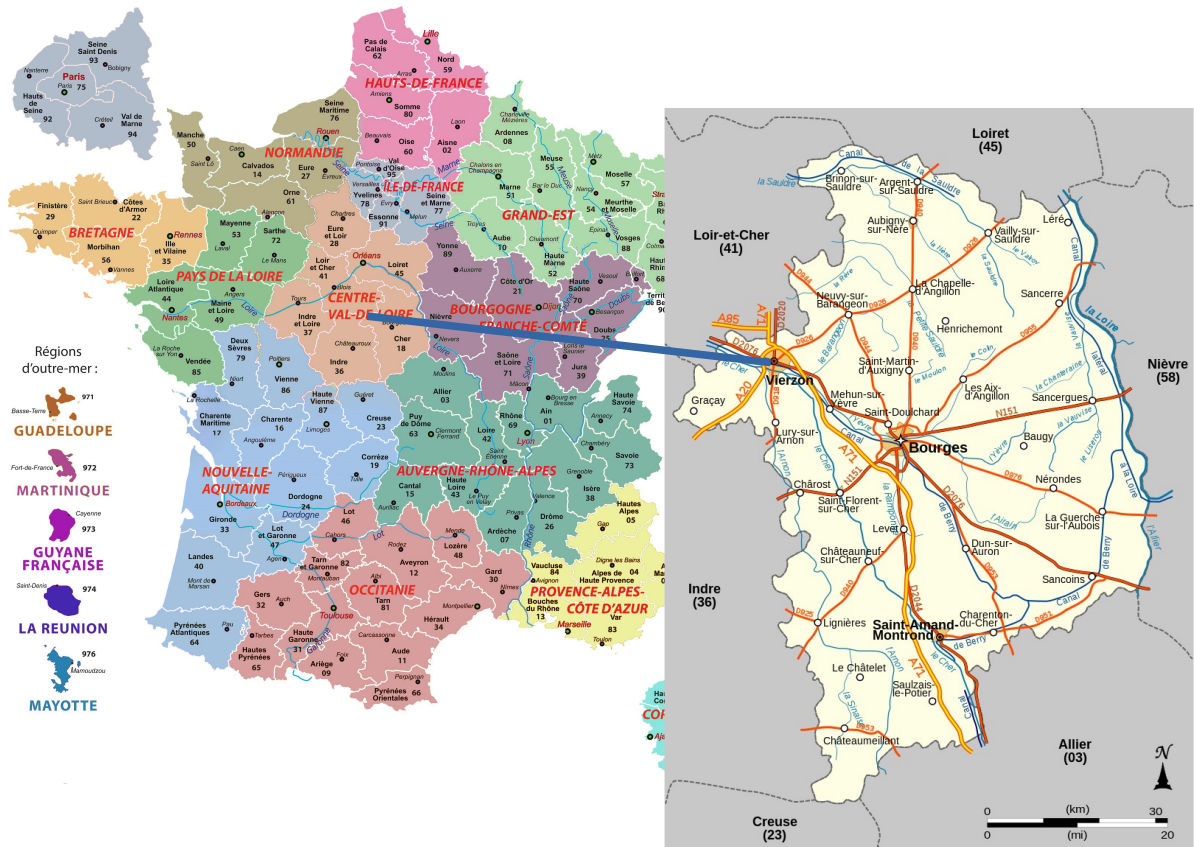
Facile d'accès, à 1h30 de Paris, Vierzon bénéficie d'un réseau exceptionnel de voies de communication. Elle est desservie par trois autoroutes A 20, A 71 et A 85 et compte quatre accès autoroutiers. De plus, elle dispose d'un nœud ferroviaire avec la radiale Paris-Toulouse qui croise la transversale Lyon-Nantes.

Véritable patrimoine naturel, l'environnement de Vierzon en fait une cité verte à la croisée de cinq rivières dont l'Yèvre et le Cher, traversée par le canal de Berry, ceinturée d'une magnifique forêt domaniale de 5 000 hectares aux portes de la Sologne, la ville favorise la détente et les loisirs de nature. Le site invite à la pratique des activités de plein air.

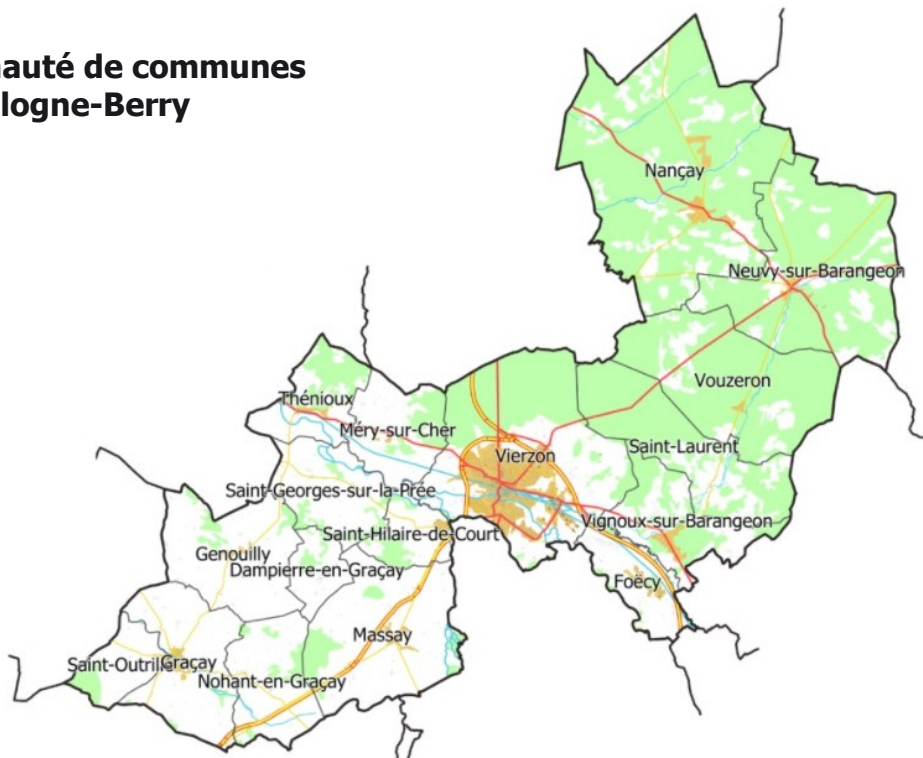
Depuis le 1<sup>er</sup> janvier la communauté de communes Vierzon-Sologne-Berry rassemble 17 communes rurales. Elle est située à l'Ouest et Nord-Ouest du département du Cher à la limite de l'Indre et du Loir-et-Cher. Le nombre d'habitants passe ainsi a un peu plus de 40 563 habitants. La superficie totale de la nouvelle intercommunalité couvre un territoire de 566 km<sup>2</sup>.



# Situation géographique de Vierzon



## la communauté de communes Vierzon-Sologne-Berry



## L'itinéraire de la Véloroute n°46 « Cœur de France à Vélo »

Reliée à la Loire à vélo par ses deux extrémités, la véloroute n°46 parcourt 330 km le long du canal de Berry et du Val de Cher et sera terminée en 2026.

La voie cyclable « Cœur de France à Vélo » démarre dans l'Allier (une trentaine de kilomètres), avant d'arriver dans le Cher qu'elle traverse sur 190 km, puis c'est le sud du Loir-et-Cher où elle serpente pendant 70 km, et enfin l'Indre-et-Loire sur une quarantaine de kilomètres.



## Tourisme et cyclotourisme

La ville de Vierzon possède les atouts nécessaires pour accueillir les cyclotouristes. La volonté de mettre en avant les atouts d'un tourisme vert participe de la stratégie touristique du territoire par l'intermédiaire de l'office de tourisme de Vierzon et de ses deux bureaux d'information touristique (Graçay et Nançay). La diversité paysagère et culturelle couplée à une offre relativement importante d'hébergements – dont 2 campings sur le territoire – permet à Vierzon et à son territoire touristique d'accueillir cette catégorie cyclotouristique.

Le projet du Canal de Berry à vélo, dont la ligne traverse à la fois la ville de Vierzon mais aussi les trois villes du territoire que sont Foëcy, Méry-sur-Cher et Thénieux, permettra d'ouvrir la pratique du cyclisme et du cyclotourisme à des passionnés extérieurs au territoire, les associations vierzonaises et locales étant déjà inscrites dans cette dynamique.

La volonté d'inscrire la collectivité (Ville de Vierzon et CDC Vierzon-Berry-Sologne via l'office de tourisme) dans une démarche d'accueil et d'animations du cyclotourisme permettra, à n'en pas douter, de développer l'économie locale et de faire découvrir un territoire aux atouts nombreux.

### Offres hébergements :

Parmi ses atouts, la ville de Vierzon ainsi que son territoire touristique disposent d'une offre relativement conséquente en hébergements afin d'accueillir les cyclotouristes.

- 11 hôtels / hôtels restaurants à Vierzon (sur l'ensemble des 14 établissements sur le territoire)
- 2 campings classés sur le territoire touristique dont 1 à Vierzon, situé en bord de Cher (l'autre étant situé à Graçay)
- 11 meublés et gîtes à Vierzon (sur les 60 existants sur le territoire touristique)
- 5 chambres d'hôtes à Vierzon (sur les 28 existantes sur le territoire)
- 5 gîtes de groupe sur le territoire dont 1 à Graçay

L'office de tourisme travaille en partenariat avec la Ville de Vierzon afin de mettre en place une signalétique directionnelle afin que les cyclotouristes puissent découvrir la ville en « sortant » de la véloroute du Canal de Berry à Vélo, que ces derniers arrivent du sud ou de l'ouest. Est également pensé, une signalétique partant de la gare afin que les cyclotouristes puissent être orientés vers la véloroute et le centre-ville.

Ce plan de jalonnement ainsi que la mise en place d'infrastructures d'accueil tels que les abris vélos et les consignes bagages sont en cours d'élaboration.

L'office de tourisme travaille actuellement à la mise en place de boucles cyclotouristiques qui permettront de faire découvrir le territoire touristique : la Sologne, le Graçayais ainsi que les vignobles de Quincy et Reuilly seront les trois pôles – thématiques – de ces boucles. Le projet se fera en partenariat avec les associations cyclotouristiques locales ainsi qu'avec l'ONF.

L'office de tourisme a organisé deux rendez-vous « Découverte du projet Canal de Berry à vélo » au sein de ses locaux en avril 2019 afin d'informer les habitants et prestataires locaux sur le projet du Canal de Berry à vélo mais également de les sensibiliser aux pratiques cyclotouristiques et de les informer des critères techniques et logistiques afin d'accueillir au mieux cette clientèle.

A ce titre, l'information quant à l'existence d'un label « Accueil vélo » pour tous les prestataires a été transmise. Cette sensibilisation doit faire prendre conscience que ce projet de Canal de Berry à vélo n'est pas simplement une véloroute mais également une possibilité pour la ville de Vierzon et son territoire de développer une offre touristique à même d'accueillir correctement les cyclotouristes. La question de l'image doit être ici couplée avec celle du développement économique. Certains prestataires sont déjà inscrits dans cette logique.

La ville de Vierzon et son territoire possèdent déjà des atouts divers afin que les cyclotouristes puissent découvrir le territoire : il est certain que si des aménagements logistiques pour accueillir cette clientèle sont nécessaires, ceux-ci se grefferont à une offre naturelle et culturelle variées.

#### Diversité géographique :

- Vallée du Cher
- Forêt de Sologne
- Champagne berrichonne
- Sites naturels avec instauration de parcours pédagogiques (Étang des Sceps à Genouilly, Marais du Fouzon à Graçay)

#### Diversité culturelle :

- Musées (Musée de Vierzon, Microfolie, Musée de la photo à Graçay, etc.)
- Sites touristiques thématiques tels que La Maison de l'eau, Le Pôle des Étoiles à Nançay) ou la Galerie Capazza, etc.
- Offre gastronomique : Sablés de Nançay, vignobles de Quincy et Reuilly, entre autres...
- Patrimoine historique singulier avec notamment le Square Art déco à Vierzon, la collégiale à clocher Tors de St-Outrille, ou le B3, témoin de l'activité industrielle à Vierzon.

Ces « sites » sont autant d'atouts qui seront des points d'arrêt sur le maillage dessiné par les itinéraires cyclotouristiques.

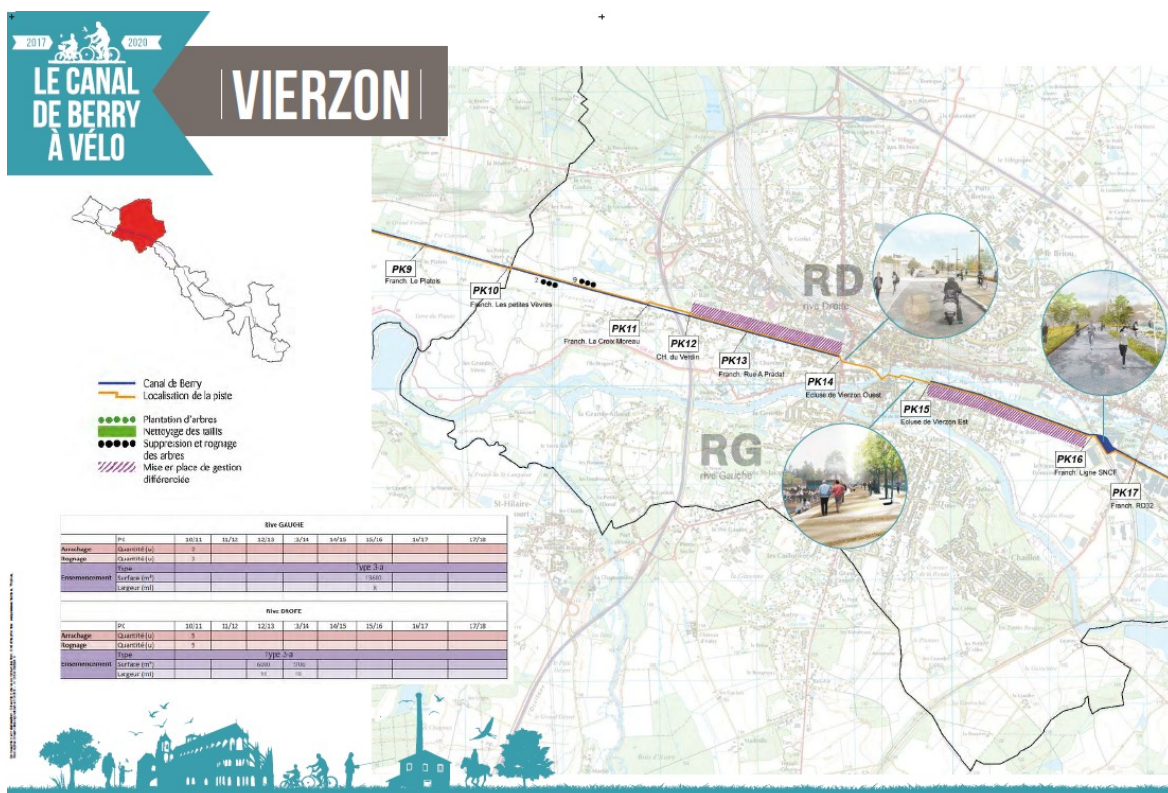
Plusieurs sites sur notre territoire proposent la location de vélos : au bureau d'information touristique de Nançay, le camping de Graçay, la Maison de l'eau et le gîte de groupe de la Feuillarderie à Vouzeron . A cette offre s'ajoute celle des deux prestataires location / réparation de cycles que sont Nico Cycle à Vierzon et la Grange de Léonie via « Berry Vélos » à Méry-sur-Cher.

## Le canal de Berry à Vélo à Vierzon

Trois points d'orgue sont prévus à Vierzon. Le plus stratégique sera l'aménagement des quais du bassin, avec une refonte de l'espace paysager et l'installation d'une guinguette au bord de l'eau. L'objectif est d'inviter à l'installation d'activités permanentes en lien avec la vie des vierzonnais et le passage des voyageurs.

Point restauration, location de vélos et de bateaux sont autant d'activités à prévoir sur ce site.

Autour de ce projet emblématique, le canal de Berry à vélo va aussi s'attaquer au réaménagement de deux espaces importants, situés aux entrées de Vierzon. À l'ouest, l'esplanade qui borde la place du cirque Amédée va être transformée en espace pour tous, avec une piste cyclable et des aménagements paysagers. Vers l'est, c'est le passage aux Forges qui sera particulièrement revisité.



## Politique Vélo

Vierzon, ville étape de multiples manifestations sportives :

- **Route de France Féminine** (2009)
  - 12 août 2009 - ville arrivée étape Sarran - Vierzon
  - 13 août 2009 - ville départ Vierzon – Saint-Pourcain sur Sioule
- **47<sup>ème</sup> édition du Tour de l'avenir** (2010)
  - 5 septembre 2010 - Prologue course contre la montre individuel dans la ville
  - 6 septembre 2010 - ville départ Vierzon – Saint-Amand
- **15<sup>ème</sup> et 16<sup>ème</sup> édition du Trophée d'Or féminin** (2011-2012)
  - 21 août 2011 – 3<sup>ème</sup> étape ville de départ et d'arrivée Vierzon
  - 19 août 2012 - 3<sup>ème</sup> étape ville de départ Vierzon – Graçay
- **70<sup>ème</sup> et 76<sup>ème</sup> édition du Paris – Nice La course au Soleil** (2012 – 2018)
  - 6 mars 2012 - ville départ Vierzon – Vassivière
  - 5 mars 2018 – ville d'arrivée Orsonville - Vierzon
- **Coupe d'Europe Juniors de Triathlon** (2013 – 2014) en partenariat avec le Vierzon Triathlon 18
  - 12 mai 2013 - ville de départ et d'arrivée Vierzon
  - 11 mai 2014 - ville de départ et d'arrivée Vierzon
- **61<sup>ème</sup> édition Paris / Chalette – Vierzon** (1949-2020)
  - en septembre organisée par le Club Cycliste Vierzonnais
- **Concours National d'Éducation Routière (2020)** (comité du cher de cyclotourisme), participations des clubs locaux
  - 23, 24 et 25 octobre 2020 – Parc des Expositions

Les **4 associations locales** (les Cyclotouristes Vierzonnais, Vierzon Rando Loisirs, Berry Cyclo Rando Vierzon, Loco Sport) sont très impliquées et organisent sur le territoire de nombreuses manifestations (cf présentation des clubs locaux).

En 2021, la collectivité souhaite œuvrer pour la promotion du vélo sur son territoire en participant à la « Fête du Vélo », en partenariat les acteurs locaux.

### Actions en faveur des scolaires



Le comité départemental de la Prévention routière travaille en partenariat avec l'Éducation Nationale et la Ville de Vierzon, afin que les enfants de CM1 et CM2 soient sensibilisés au partage de la route et aux règles de sécurité.

Pour les CM1, il s'agit du renforcement des connaissances en matière de sécurité routière au sein du centre permanent de prévention routière, au centre associatif Paul Langevin. Les Objectifs à atteindre sont la pratique du vélo, le respect de la signalisation horizontale et verticale, les équipements obligatoires, le respect des distances de sécurité sur la piste cyclable et l'analyse critique de situations.



Pour les CM2, il s'agit du challenge municipal inter-écoles, dont les prix sont remis en juin, et du renforcement de la formation prévention routière et l'évaluation individuelle des connaissances.

### **Programme « Savoir Rouler à Vélo »**

La Ville de Vierzon a la volonté politique de s'impliquer au lancement du programme « savoir rouler à vélo ». Destiné aux enfants de 6 à 11 ans, ce dispositif vise à généraliser l'apprentissage du vélo et la formation nécessaire à une réelle autonomie sur la voie publique avant l'entrée au collège.

Pour accompagner la mise en œuvre de ce projet, la collectivité souhaite former ses éducateurs sportifs (ETAPS, BEESAPT, BPJEPS APT ...), en partenariat avec les enseignants, afin d'obtenir des compétences pour l'apprentissage du vélo.

## Présentation des clubs sur notre territoire

### Les Cyclotouristes Vierzonnais (C.T.V.)



L'association « les Cyclotouristes Vierzonnais », a été créée en 1947, elle est affiliée à la Fédération Française de Cyclo Tourisme (F.F.C.T.).

Aujourd'hui, l'association compte 42 membres, dont 25 licenciés F.F.C.T., avec une majorité de femmes.

De la mi-octobre à la fin février, l'association organise ou participe tous les dimanches à des randonnées pédestres et le reste de l'année à des randonnées cyclotouristes.

Le grand rendez-vous annuel pour l'association se situe en mars pour « La Forestière » qui attire de nombreux cyclos-touristes.

### Vierzon Rando Loisirs



Vierzon Rando Loisirs (V.R.L.), est une association de randonnée affiliée à la Fédération Française de Cyclo Tourisme (F.F.C.T.) et à la Fédération Française de Randonnée Pédestre (F.F.R.P.).

L'association est composée de 26 licenciés F.F.C.T. et 31 licenciés F.F.R.P..

Chaque week-end, le club propose des sorties sur les routes et les sentiers à la découverte du patrimoine touristique local.

En cours de semaine, l'association organise une sortie découverte pour ses adhérents à vélo ou à pied.

L'association dispose de 8 personnes habilitées pour accompagner et encadrer les sorties scolaires à vélo, de 3 animateurs club et 1 initiateur (F.F.C.T.).



Le V.R.L. contribue à l'animation et au rayonnement de la ville par :

- l'organisation annuelle d'une randonnée pédestre en janvier, une cyclo-découverte en juin pour la fête du vélo, et, tous les deux ans, une randonnée cyclotouriste ouverte à tous publics,
- l'encadrement des sorties vélos pour les élèves des écoles Joliot Curie et Bourgneuf,
- la participation à des manifestations organisées par la ville (téléthon en 2016, Journée olympique),
- la participation au week-end de l'Ascension dans l'Ardèche 2019, les Marais Poitevins, dans le Massif Central (Puy de Dôme, le Sancy), rando des villages dans le Périgord, sortie Raquettes en Auvergne.

En 2021, l'association prévoit de nombreuses activités, comme suit :

- participation aux manifestations départementales et régionales au calendrier de la F.F.C.T., randonnées de clubs et challenges du centre,
- Organisation d'une cyclo-découverte à l'occasion de la fête du vélo en juin,
- Séjour sur les berges du canal du centre Auxerre - Nevers sur 5 jours en juin (report 2020)
- Semaine fédérale à Valognes du 25 juillet au 1<sup>er</sup> août 2021
- « Toutes à Toulouse » en septembre

Berry Cyclo Rando Vierzon, anciennement L'Association Berry Latino « section Rando »



Le club a été créé en 2014, il est affilié à la Fédération Française de Cyclotourisme et travaille avec le comité Départemental de Cyclotourisme et la Ligue du Centre.

Cette année, l'association comporte 26 adhérents dont 20 sont licenciés à la F.F.C.T..

Elle participe aux diverses manifestations du Comité Départemental, de la Ligue (Challenge du Centre) et aussi de la Fédération (Semaine Fédérale).

Le club organise des sorties « La Loire à Vélo » ou le « Canal de Berry » entre Mehun-sur-Yèvre et Bourges, la semaine Fédérale à Cognac.

Pendant la période hivernale, les adhérents participent aux randonnées pédestres du « Groupement Rando Pédestre du Cher », et des départements voisins.

## Loco Sport section VTT et Cycloport



L'association est affiliée à la Fédération Française de Cyclo Tourisme.

Pour la saison 2019/2020, la section VTT compte 14 adhérents dont 5 licenciés à la F.F.C.T..

Le club propose des sorties tous les dimanches matin et participe à des randonnées V.T.T. organisées dans notre région.

Cette année, les membres de l'association se sont déplacés aux Monts d'Arrée (Rando en Bretagne). Il est prévu en 2021 de faire la Rando des Châteaux de Bordeaux.

La section V.T.T. prévoit d'organiser, le 18 octobre 2020, la 24ème Rando du Loco Sport Vierzon qui se déroulera principalement en forêt domaniale de Vierzon.

## Aménagements et installations pour les cyclistes

Le territoire Vierzonnais possède 19 parcs de stationnement pour vélos. La capacité d'accueil est de 177 places ).










Ce stationnement est réparti sur les lieux remarquables le long des liaisons cyclables existantes où en projet.






## PARCS À VÉLOS



actualisé le 30/07/2020

	Lieux	Type	Capacité
1	<b>Place Gabriel Péri</b> <i>Avenue Brisson-Rue Gourdon</i>		16x2
2	<b>Place François Mitterrand</b>		4x2
3	<b>Place Vaillant-Couturier</b>		4x2
4	<b>Médiathèque Paul Éluard</b> <i>Rue du Général de Gaulle</i>		5
5	<b>Place Fernand Micouraud</b>		3x2
6	<b>Place Jacques Brel</b>		7x2
7	<b>Place Aimé Césaire</b>		6
8	<b>Place de l'Hôtel de Ville</b>		3x2 (couverts)
9	<b>Place Maréchal Foch</b>		4x2

<b>10</b>	<b>Place de la Gare</b>		<b>10x2</b>
<b>11</b>	<b>Stade Brouhot</b> <i>Rue du Henri Barbusse</i>		<b>12</b>
<b>12</b>	<b>Parking Centre Commercial "Le Chaillotais"</b> <i>Route de Bellon</i>		<b>10</b>
<b>13</b>	<b>Avenue du 14 Juillet</b>		<b>3x2</b>
<b>14</b>	<b>Place Julien Rousseau</b>		<b>3x2</b>
<b>15</b>	<b>Place Ancienne Mairie des Forges</b>		<b>3x2</b>
<b>16</b>	<b>Place de la Résistance</b>		<b>2x2</b>
<b>17</b>	<b>Rue de la Société Française</b> Cinéma		<b>6</b>
<b>18</b>	<b>Rue de la Société Française</b> Musée		<b>3x2</b>
<b>19</b>	<b>Auberge de jeunesse</b>		<b>4x2</b>
<b>Total des emplacements</b>			<b>177</b>

## **Liaisons vélo à Vierzon** (voir annexe 1)

À ce jour, la ville de Vierzon compte 7 km de liaisons cyclables, à savoir :

- 5,5 km de bandes cyclables,
- 1,5 km d'espaces partagés.

Afin de mieux organiser la circulation des cycles, des aménagements de voirie sont à créer afin de relier l'existant (13 km de liaisons cyclables sont projetées) (voir plan).

Les liaisons cyclables du territoire Vierzonnais partent du centre-ville (Place Péri, Aristide Briand et Foch) et se ramifient vers les différents quartiers (quartier Villages, Nord, Forges et Bourgneuf : les 4 villages historiques de la ville).

Elles permettent de sortir du canal à vélo en s'orientant vers les commerces, places et hauts lieux de la ville (cinéma, médiathèque, camping, musée, espace Rollinat, etc.).

Ces voies desservent également les établissements scolaires tels que les collèges et lycées (Édouard Vaillant, Henri Brisson et Albert Camus), la gare et l'hôpital.

Sur la partie nord, la piste cyclable se termine en entrée de forêt domaniale.

Il reste actuellement à réaliser la jonction vers le centre-ville des portions existantes de chaque quartier (carte en annexe).

À l'image de la Place Jacques Brel, la collectivité ne manquera pas de prévoir dans ses futurs aménagements urbains des parcs de stationnement pour vélos.