

# RENTRÉE CLASSEMENT COOPÉRATIF

Activité « Classement coopératif » - Rentrée scolaire 1ere heure 6e 4e et 3e  
Soline Bourdeverre- Veyssiere

Activité de cohésion : « Le classement coopératif »

## Objectifs

- Mettre les élèves en coopération dès le 1<sup>er</sup> cours.
- Montrer que l'Histoire-Géo-EMC, c'est observer, comparer, classer, organiser des savoirs.
- Valoriser l'idée que « ce n'est pas grave de ne pas savoir », mais qu'on peut chercher ensemble.
- Faire un diagnostic de la capacité des élèves à travailler ensemble (dès la 1ere heure).

## Durée

15 minutes (10 min travail en groupe + 5 min mise en commun).

## Matériel

- 10 images imprimées (données dans une enveloppe par îlot) ou projetées (moins pratique).

6e: découvrir qu'en Histoire-Géo on observe, on compare, on classe.

➡ Attendu : qu'ils distinguent Antiquité / Moyen Âge / Monde actuel, Histoire / Géo / Citoyenneté.

4e : distinguer périodes, thèmes (politique, économique, social).

➡ Attendu : qu'ils distinguent Ancien Régime / Révolutions / Monde actuel, ou politique / économique / idées / territoire.

3e: faire émerger le besoin d'une frise et de repères chronologiques.

➡ Attendu : XXe / XXIe, guerres / paix / démocratie / mondialisation, France / Monde.

Certains vont faire « Histoire/Géo/EMC », d'autres « passé/présent », ou encore « France/Monde ».

Consigne affichée :

« Voici 10 images.

En groupe, proposez un classement logique : mettez-les en familles, catégories ou ordres qui vous semblent cohérents.

➡ Regroupez en catégories.

➡ Donnez un titre à vos catégories.

➡ Il n'y a pas une seule bonne réponse.

➡ Justifiez votre choix. »

*La majorité des mages proposées sont libres de droits.*



Les pyramides d'Égypte  
(Antiquité)



Mosaïque romaine



Planipshire




Château fort de  
Montbrun à Dournazac



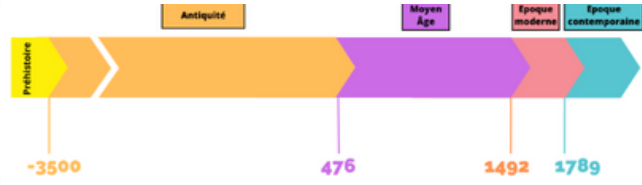
Globe terrestre vu de  
l'espace



Drapeau français  
(citoyenneté)



Dessin, reconstitution du village  
de Çatal Hüyük à partir des  
découvertes archéologiques.



Frise chronologique



la Méditerranée au IIe siècle  
avant J.-C. (Source: L'histoire)



Pont du Gard  
(Aqueduc romain)





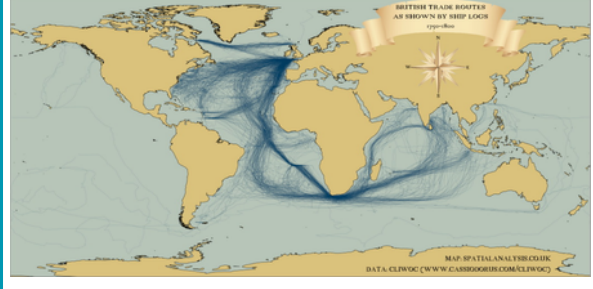
Louis XIV



Déclaration  
d'Indépendance états-  
unienne (1776)



La prise de la Bastille  
(1789)



Carte des routes maritimes  
britanniques au XVIIIe siècle  
(Source : Vividmaps)



Plantation de canne à  
sucre aux Antilles au  
XVIIIe siècle



Bordeaux au XVIIIe  
siècle



Portrait de Voltaire



Drapeau de l'UE  
(Union Européenne)



Planisphère



La dénonciation de la  
société d'ordres





Soldats dans les tranchées (Première Guerre mondiale)



Hitler lors d'un discours



Débarquement en Normandie (1944)



Chute du Mur de Berlin (1989)



Manifestation pour les droits civiques (1963, Washington)



Assemblée générale de l'ONU



Le monde dans la guerre froide (Source: Atlas historique mondial)



Attentats du 11 septembre 2001



Portrait de De Gaulle



Camp de réfugiés à Lesbos (Grèce)