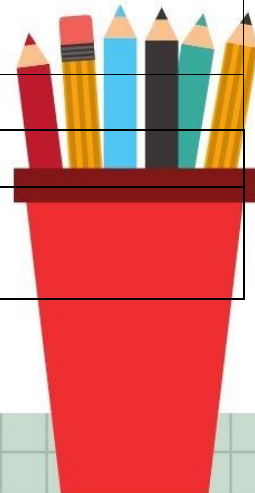


EN HISTOIRE - GÉOGRAPHIE - EMC



Les principaux verbes de consignes

A la consigne ...	Il faut
Citer	Recopier ce qui a été écrit dans un texte en utilisant des guillemets (« ... »).
Décrire	Dire ce que l'on voit de manière ordonnée (au premier plan...). On fait comme si on devait tout raconter à une personne qui a les yeux bandés.
Expliquer	Dire pourquoi .
Justifier	Dire pourquoi on dit ceci ou cela en s'appuyant sur un document (citer un texte par exemple).
Illustrer	Donner un exemple .
Localiser	Identifier, nommer l'endroit où se trouve un lieu. <i>Exemple : Bordeaux est au Sud-Ouest de la France.</i>
Situer	Indiquer où se trouve un lieu par rapport à des repères et éléments géographiques (continents, États, villes, points cardinaux...) . <i>Exemple : Bordeaux se situe proche du littoral atlantique.</i>
Rédiger	Écrire en faisant des phrases complètes (majuscule au premier mot + sujet + verbe + complément + ponctuation).
Raconter	Rédiger un texte pour présenter un personnage, un événement, une situation. Il faut organiser ses idées et, en histoire, faire attention à la chronologie.
Argumenter	Apporter des preuves pour convaincre (idées + exemples).
Nommer	Donner le nom .
Relever	Repérer et lister des éléments en utilisant des guillemets (« ... ») et en citant les lignes.



Comprendre un document : QQCOQP

Qui ?	Des personnes
Quoi ?	L'événement, le problème
Comment ?	Un moyen
Où ?	Un lieu, un endroit
Quand ?	Une date, une époque
Pourquoi ?	Une explication



Présenter un document : DANSE

D	Date (moment où a été créé le document), qui amène au contexte
A	Auteur (qui a créé le document)
N	Nature du document (type de document : carte, texte, etc.)
S	Sujet (de quoi parle le document ?)
E	Extrait de (source : origine du document, d'où provient le document ?)

Je rédige une phrase de présentation commençant pas « Ce document est (suivi de sa nature) » et en terminant par le sujet.



Les chiffres romains

1	2	3	4	5	6	7	8	9	10
I	II	III	IV	V	VI	VII	VIII	IX	X

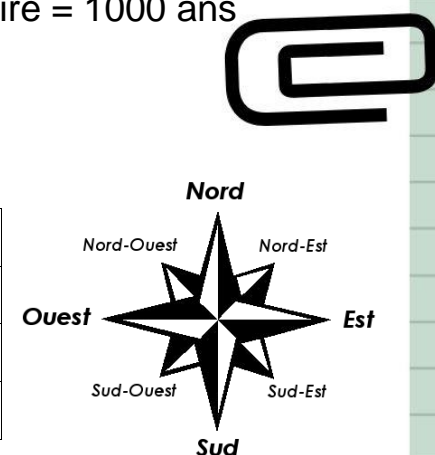
11	12	13	14	15	16	17	18	19	20	21
XI	XII	XIII	XIV	XV	XVI	XVII	XVIII	XIX	XX	XXI

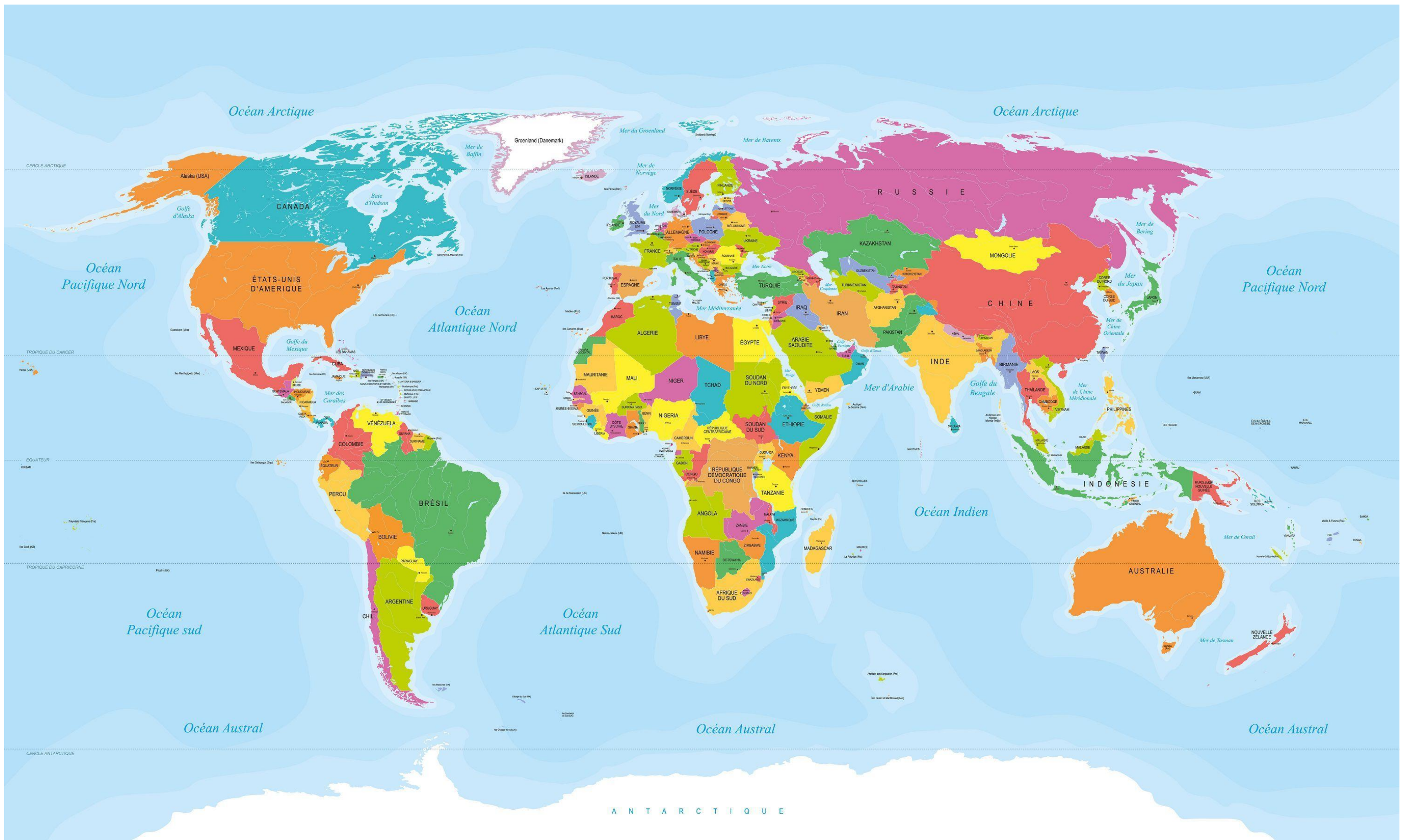
1 décennie = 10 ans 1 siècle = 100 ans 1 millénaire = 1000 ans



La règle TOLE en cartographie

T	Titre
O	Orientation (placer le nord géographique)
L	Légende
E	Échelle





Planisphère