

Lettre d'information

Le Busca, notre quartier-Association des Riverains de la Maison d'Arrêt Saint-Michel et du Busca

Comité rédactionnel : membres du CA

Directeur de Publication : Charles MARION

Numéro 27

Novembre 2020



Bonjour,

Nous n'avons pas diffusé notre lettre d'information aux adhérents en octobre, le confinement ayant rendu caduques les informations prévues. En novembre, plusieurs réunions en « distanciel » nous permettent de vous informer sur les travaux et projets pour le quartier du Busca.

Bonne lecture et continuez de prendre soin de vous et de vos proches pour ne pas devoir être reconfinés en janvier 2021.

Réunions avec le maire du quartier 5.3

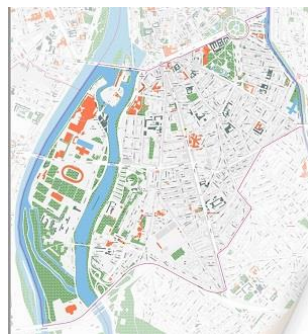


Ces dernières semaines, nous avons eu plusieurs occasions de rencontrer Jonhny Dunal, maire du quartier 5.3. Nous apprécions sa méthode de travail et d'écoute des besoins du quartier : rencontre avec chaque association du quartier tous les trimestres, bureau de quartier avec toutes les associations et un thème de discussion principal comme les axes cyclables le 18 novembre, concertation avec les riverains « in situ » pour discuter des problèmes soulevés et rechercher des solutions.

Nous espérons que la réorganisation en cours de la direction de l'action territoriale municipale ne remettra pas en cause ce mode de fonctionnement avec des bureaux de quartier constitués par les représentants des associations de quartier ou d'intérêt général comme « 2pieds2roues ». La participation de représentants des fédérations de parents d'élèves, concernés par les différents établissements scolaires du quartier 5.3 serait la bienvenue.

Si vous rencontrez des problèmes dans votre rue, [contactez-nous](#) pour intervenir auprès du maire de quartier.

Bureau du quartier 5.3



Une vingtaine de personnes représentant les différentes associations du quartier 5.3 (Saint-Michel - Empalot - Saint-Agne – Busca) ont participé en « distanciel » à ce premier bureau du nouveau maire de quartier.

M. Dunal nous a informé de son intention d'ajouter « ile du ramier » à la dénomination du quartier qui s'appellerait donc « **Saint-Michel - Empalot - Saint-Agne – Busca - Ile du ramier** ».

Il rappelle les différents travaux ou projets prévus dans l'ensemble du quartier 5.3 dont ceux ci-après qui concernent le Busca.

Enveloppe territoriale : c'est un budget attribué à chaque quartier. Le bureau de quartier émet des propositions pour améliorer la vie du quartier. En 2020, c'est un montant de 55.000€ prévu dont 25.000 € pour le budget participatif du conseil citoyen d'Empalot pour un équipement sportif urbain du quartier. Sur le restant, 4000€ sont utilisés pour améliorer l'éclairage de la place Lafourcade. Le solde participera au coût d'installation d'entourages en rondin des arbres de l'avenue Frizac et de la place du Busca et de grilles aux pieds de 2 micocouliers près de la rue des 36 ponts.

Philippe PERRIN présente le Réseau Express Vélo-REV



Philippe PERRIN est conseiller municipal délégué en charge des cheminements piétonniers et cyclistes, de la circulation, du stationnement et des relations avec Toulouse Métropole concernant la voirie toulousaine. Il est aussi Président de Tisséo Voyageurs. Il a donc tous les moyens pour travailler sur les plans de circulation tous modes, les transports collectifs et le stationnement.

Il est en charge du Plan vélo prévu sur 10 ans que l'actuelle municipalité souhaite réaliser dans les 6 ans du mandat. C'est un budget de 189M€ pour 250 km d'axes cyclables dont le réseau express vélo -REV- dans l'agglomération prolongé par le réseau express vélo départemental – REV31- au-delà de la métropole.

Pour le quartier 5.3, parmi d'autres en ville, un axe structurant pourrait relier le capitole au campus Paul Sabatier et le Capitole à Labège. Ces parcours devraient passer par la grande rue St Michel. Pour cela il est envisagé une mise à sens unique pour les voitures du Bd des Récollets vers la place Lafourcade; le trafic sortant de Toulouse passerait par un itinéraire qui se répartirait entre la rue Achille Viadieu et les voies qui longent la Garonne. La voie de circulation neutralisée Grde rue St Michel permettra l'installation de deux sens cyclables qui pourront soit être à double sens d'un côté, soit de part et d'autre de la Grand Rue. Les rues entre le Busca et cet axe cyclable devront être aménagées pour sécuriser la circulation des vélos qui de ce fait seront toujours plus nombreux à les emprunter.

Le dispositif "d'urbanisme tactique" utilisé pendant les périodes de confinement, permettra d'expérimenter l'une ou l'autre de ces options d'aménagement dès l'année 2021 pour valider la faisabilité du projet avant une installation pérenne.

Travaux prévus dans le quartier du Busca

Depuis plusieurs mois, nous demandons de réduire la vitesse dans certaines rues et d'améliorer la signalisation parfois incohérente. La réunion entre M. Dunal et notre association le 12 novembre a permis de faire le point sur nos demandes argumentées lors du diagnostic en marchant réalisé ensemble le 9 septembre.

Allée Branly : avant le passage en zone 30 de cette rue, il faut mesurer le trafic et la vitesse des véhicules pour déterminer l'aménagement à installer. Le comptage est en place depuis début novembre. A suivre.

Rue St Denis : panneau zone 30 à l'entrée de la rue, marquage 30 au sol et coussin ralentisseur entre la rue Robespierre et l'avenue Ségoffin. Panneau zone 20 rue Robespierre au niveau du petit jardin.

Rue des Pyrénées : Depuis les modifications des sens de circulation des rues sécantes de la rue Ste Philomène, une part du trafic s'est rabattu sur la rue des Pyrénées qui sert de « shunt » entre l'avenue Crampel et l'allée des Demoiselles. Plus de 66% des véhicules ne respectent pas la vitesse limitée à 30 km/h.

C'est pourquoi une réunion s'est tenue sur cette rue le 7 octobre dernier avec M. Dunal. Des problèmes ont été évoqués et des solutions esquissées sur cette rue, voire sur cette zone.

Avant le résultat de l'étude en cours sur la modification du sens de circulation sur une partie de cette rue, un ralentisseur a été posé au niveau du 3bis. Le passage piéton va être décalé à ras de la rue de la tannerie pour être visible des automobilistes avant qu'ils ne tournent. Des marquages vélos ont été réalisés aux carrefours rue Henri IV et Ste Philomène.

L'éclairage va être remplacé par des appareils led à détection de présence : en veille, ils éclairent à 20% de leur puissance et passent à 100% dès détection d'un piéton ou véhicule.

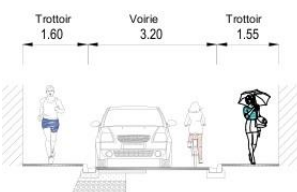
Rue Déodora : cette rue sert aussi de passage entre l'avenue Crampel et l'allée des Demoiselles. Nous avons demandé d'étudier la possibilité de tourner à gauche au carrefour av Crampel/ allée des demoiselles avant le pont des Demoiselles pour éviter les raccourcis précédents. La rue Déodora est une voie étroite avec le stationnement bilatéral qui pose problème aujourd'hui aux camions des pompiers et des éboueurs. Il faudrait limiter le stationnement sur un seul côté et mettre en place le stationnement résident, ce qui n'est pas prévu pour le moment. Mais l'un ne peut aller sans l'autre. Les riverains de cette rue devraient être consultés avant toute modification et réfection de la chaussée prévue. A suivre.

Allée des demoiselles : des études sont en cours pour la circulation cycliste. Une proposition de bande de rives cyclables de chaque côté avec une seule voie de circulation centrale ne nous semble pas adaptée au trafic de cette voie. Nous sommes favorables à un groupe de travail pour étudier différentes propositions argumentées par des retours d'expériences appropriées au niveau de trafic de cette rue.

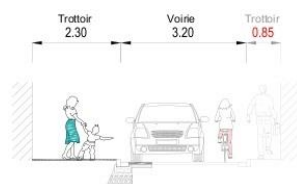
Remise à neuf des pieds d'arbres avec peut-être une végétalisation.

Avenue Frizac : Le plateau à l'intersection de la rue Ste Philomène a été réalisé après 3 semaines de travaux. Un entourage en rondin va être mis en place aux pieds des arbres de l'avenue et place du Busca.

Aménagement de la rue du Gorp



Les habitants de cette rue vont être consultés de nouveau début 2021 dès que les conditions sanitaires le permettront. Les projets d'aménagement pour sécuriser le cheminement cycliste et piétonnier prévoient un élargissement de la chaussée à 3,2m (+0,30 m) avec soit un large trottoir côté impair (2,3m) sans modifier le micro-trottoir (0.30m) existant côté pair, soit des 2 trottoirs à 1,6 m et 1,55m.



Avec le projet d'axe cyclable important Grande rue St Michel et une augmentation probable du trafic cycliste rue du Gorp, nous avons demandé d'étudier la suppression des trottoirs et la mise en zone 20 de cette rue.

Le stationnement supprimé rue du Gorp sera remplacé par la création de 10 places rue J.P. Blanchard. A suivre.

Requalification du Rond-point des Français Libres



Depuis plusieurs années, nous demandons un réaménagement du Rond-point des Français Libres entre les allées Mistral et l'allée des Demoiselles afin d'en réduire la surface de bitume et végétaliser ce lieu avec plus d'arbres et réduire cet îlot de chaleur en été. Nous demandons une bande cyclable dans les 2 sens entre l'allée des Demoiselles et la rue Duméril. Une étude des flux de circulation dans cette zone est en cours. Nous espérons en avoir des propositions d'aménagement en 2021.




Radars pédagogiques

En plus du radar pédagogique de l'avenue Crampel, nous avons proposé d'installer le second prévu pour le Busca, rue Léo Lagrange, entre la rue St Luc et la rue d'Auriol. Malgré plusieurs ralentisseurs dans cette rue limitée à 30 km/h, nous constatons que des véhicules arrivent trop vite avant la place du Busca, à proximité immédiate des écoles maternelle et élémentaire.

Les restaurants du quartiers, fermés jusqu'au 21 janvier, vous proposent la vente à emporter : soutenez-les en passant commande :

Bistrot Crampel



Pizzas - Plats à emporter

Ouvert tous les jours

7, avenue Crampel,

tel : 06 09 42 61 61

 [bistrocrampeltoulouse](https://www.facebook.com/bistrocrampeltoulouse)

La cantine du Busca



Brasserie - Plats à emporter

La Cantine du Busca

8, place du Busca

tel : 05 61 14 03 37

ou 06.27.82.03.29

Pour vos achats, pensez aux commerces du quartier, ils participent activement à la vie du quartier

Lieu de mémoire du Castelet : réouverture le 16 décembre




A peine ouvert le 29 octobre, le Castelet, centre de mémoire sur la prison Saint-Michel, a été contraint de fermer le lendemain en raison du confinement. Il ré-ouvre mercredi 16 décembre à 11h

Ce lieu de mémoire sur la prison Saint-Michel, appelé le "Castelet", au 18 bis Grande Rue Saint-Michel, propose des visites thématiques variées dont vous trouverez le programme au dos du cube installé devant la prison St Michel ou sur leur page [facebook](https://www.facebook.com/lecastelet). Il est ouvert au public du mercredi au dimanche (mardi réservé aux scolaires) de 11h à 18h, entrée gratuite.

Des visites virtuelles sont proposées avant la réouverture sur leur site [facebook](https://www.facebook.com/lecastelet).

[Plus d'info sur notre site](#)

Musée de la Résistance et de la Déportation de la Haute-Garonne : Réouverture le 15 décembre



En attendant la réouverture du musée, pour garder le lien durant la période de confinement et prolonger son offre culturelle, le MDR&D se mobilise et lance "[Musée à domicile](#)": chaque semaine, des témoignages, des visites flash, scolaires...

[Plus d'info sur leur site web](#)

Faites connaitre notre association autour de vous : vos voisins, votre famille, vos amis. Ils peuvent aussi adhérer en ligne ou par courrier.

adhésion annuelle (12€) soit par internet via un site sécurisé en cliquant ici : [ADHERER](#) ou en téléchargeant le [bulletin d'adhésion sur notre site](#)

Le Busca, notre quartier - Association des Riverains de la Maison d'Arrêt Saint-Michel et du Busca

18, rue du Gorp - 31400 TOULOUSE

www.lebusca.fr/ - Tél. 05 61 52 93 63 - Courriel : contact@lebusca.fr