




Le Bout du monde n'est pas inaccessible - Hébergements









Départ km	JOUR 1	JOUR 2	JOUR 3	JOUR 4	JOUR 5	JOURS 6 et 7
	1	24,7	49,7	75,2	100,1	116,4
	Montigny La Frette	Versailles Buc Jouy-en-Josas Magny-les-Hameaux Chevreuse Les Molières Limours-en-Hurepoix	Forges-les-Bains Launay-Maréchaux Machery Berchevilliers Ardenelle Saint Chéron Villecoin Montfleix Venant Le Rotoir	Boissy-le-Sec Etampes 	Sermaises Inville-le-Guépard	REPOS
Villes & villages traversés						
	Sartrouville			Ormy-la-Rivière Boissy-la-Rivière Fontaine-la-Rivière Abbeville-la-Rivière		http://flanerieorleanaise.eklablog.com/
	Montesson					
	Le Pecq Croissy-sur-Seine Bougival La Celle Saint Cloud Le Chesnay					
	Ville étape	Versailles 24,7	Forges-les-Bains 25	Boissy-le-Sec 25,5	Sermaises 24,9	Pithiviers-le-Vieil 16,3
	Propositions d'hébergements			Propositions d'hébergements		Propositions d'hébergements
NOM	JOUR 1	JOUR 2	JOUR 3	JOUR 4	JOUR 5	JOURS 6 et 7
Adresse						
Téléphone						
mail						

Le Bout du monde n'est pas inaccessible - Hébergements














	JOUR 8	JOUR 9	JOUR 10	JOUR 11	JOUR 12	JOURS 13 & 14
km		116,4	143,9	167,6	191,3	216,5
	Pithiviers-le-Vieil	Vitry-aux-Loges <i>par Chemin de St Benoît</i>	Sully-sur-Loire	Gien	Beaulieu-sur-Loire	
	Observatoire Magnétique Carrefour des 8 routes		Ozouer-sur-Loire Dampierre	Briare	Bonny-sur-Loire Neuvy-sur-Loire Belleville	REPOS
	Bouzonville-aux-Bois Seichebrières					
villes & villages traversés		St Aignan des Gués	<i>par Rte d'Arcole</i>			
				Chatillon-sur-Loire	La Celle-sur-Loire Myennes	
villes étapes	Vitry-aux-Loges 27,5	Sully-sur-Loire 23,7	Gien 23,7	Beaulieu-sur-Loire 25,2	Cosne-sur-Loire 20,7	
	Propositions d'hébergements		Propositions d'hébergements		Propositions d'hébergements	
NOM	JOUR 8	JOUR 9	JOUR 10	JOUR 11	JOUR 12	JOURS 13 & 14
Adresse						
Téléphone						
mail						

	JOUR 15	JOUR 16	JOUR 17	JOUR 18	JOUR 19	JOURS 20 & 21
km		237,2	255,1	281,4	302,7	322,1
	Cosne-sur-Loire	Pouilly-sur-Loire	Marseilles-lès-Aubigny	La Chapelle Hugon	Château-sur-Allier	
villes & villages traversés		Mesves-sur-Loire	Portes-du-Berry-Entre-Loire-et-Val-d'Aubois	Grossouvre Mornay-sur-Allier		
	St Satur	Réserve Naturelle du Val de Loire	Jouet-sur-l'Aubois Le Chautay			
						
	Sancerre Tracy-sur-Loire Saint Andelain		La Guerche-sur-l'Aubois		Pouzy Mésangy Saint Plaisir	
		La Charité-sur-Loire La Marche Argenvières St Léger le Petit Beffes Germigny				
villes étapes	Pouilly-sur-Loire 17,9	Marseilles-lès-Aubigny 26,3	La Chapelle Hugon 21,3	Château-sur-Allier 19,4	Boubon l'Archambault 22,1	
	Propositions d'hébergements		Propositions d'hébergements		Propositions d'hébergements	
NOM	JOUR 15	JOUR 16	JOUR 17	JOUR 18	JOUR 19	JOURS 20 & 21
Adresse						
Téléphone						
mail						

Le Bout du monde n'est pas inaccessible - Hébergements

	JOUR 22	JOUR 23	JOUR 24	JOUR 25	JOUR 26	JOURS 27 & 28
km		344,2	369,6	394	416,4	431,2
	Bourbon l'Archaambault	Deux Chaises	Bellenaves	Jozerand	Chatel Guyon	
	<i>Chemin d'Issards</i> GR 300	(Montmarault) (St Pourçain s/Sioule)	Vicq Ebreuil Champs St Quintin-sur-Sioule	Combronde Theilede Prompsat	Sources & Volcans d'Auvergne Volvic Chanat la Mouteyre Ternant	
	Noyant d'Allier	Voussac Target Monestier				
			<i>Côtes de Combraille</i> 		Puy de Dôme 1465 m	QUATRE VENTS Vol en Mongolfière
villes & villages traversés						
villes étapes	Deux Chaises 25,4	Bellenaves 24,4	Jozerand 22,4	Chatel Guyon 14,8	Orcines 20	
	Propositions d'hébergements		Propositions d'hébergements		Propositions d'hébergements	
NOM	JOUR 22	JOUR 23	JOUR 24	JOUR 25	JOUR 26	JOURS 27 & 28
Adresse						
Téléphone						
mail						

Le Bout du monde n'est pas inaccessible - Hébergements

	JOUR 29	JOUR 30	JOUR 31	JOUR 32	JOUR 33	JOURS 34 & 35	
km		451,2	468,6	480,4	494,2	500,2 520,2	
	Orcines	Aydat	St Nectaire	Besse	Compains	REPOS	
villes & villages traversés		Puy de Monne 	Muroi St Victor la Rivière Massif du Sancy 	Cascade d'Anglards 	St Alyre ès Montagne Réserve Naturelle des Sagnes de la Godivelle 		
	St Genies Champanelle Lac de Lacassière Lac d'Aydat 		 	 lac de Bourdouze		Signal du Luguët point culminant du massif du Cézalier 1551 m 	
	villes étapes	Aydat 17,4	St Nectaire 11,8	Besse & St Anastaise 13,8	Compains 10,6	Anzat le Luguët 20,7	
		Propositions d'hébergements		Propositions d'hébergements		Propositions d'hébergements	
NOM	JOUR 29	JOUR 30	JOUR 31	JOUR 32	JOUR 33	JOURS 34 & 35	
Adresse							
Téléphone							
mail							

Le Bout du monde n'est pas inaccessible - Hébergements

JOUR 36	JOUR 37	JOUR 38	JOUR 39	JOURS 40, 41 & 42
520,2	541,5	555,3	572,7	577,7

villes & villages traversés

Anzat Le Luguët



Pradiers



Allanche

Pays de Murat

Maison de la faune



Ste Anastasie



Vallée de l'Alagnon

Neussargues



aérodrome de St Flour Coltines

Andelat/Cascade du Sailhant



Saint-Flour



REPOS

LE BOUT DU MONDE



villes étapes	Allanche 21,5	Neussargues Moissac 13,6	Saint-Flour 17,4	Le Bout du monde 5,5
	JOUR 36	JOUR 37	JOUR 38	JOUR 39
				JOURS 40, 41 & 42

NOM
Adresse
Téléphone
mail