

36^e BOUCLES GUEGONNAISES
25-26 Mars 2023

Valentin Madouas parrain de l'épreuve 2023 - Clément Alleno Vainqueur 2022 - Severine Eraud Gagnante 2022

Ecole cycliste 6/11 ans samedi 13h
 1ère Manche Coupe de France Féminine N2 Samedi 15h
 1ère Manche Coupe de France Féminine N1 Dimanche 9h30
 ELITE NATIONALE N1 N2 et N3 Homme Dimanche 13h45
 courses d'attente (access d1-d2-d3-d4 et juniors) 13h50

COUPE DE FRANCE
ROUTE FEMMES

GUIDE DE ROUTE



36^{ÈME} BOUCLES GUÉGONNAISES

DIMANCHE 26 MARS 2023

DONNEES TECHNIQUES

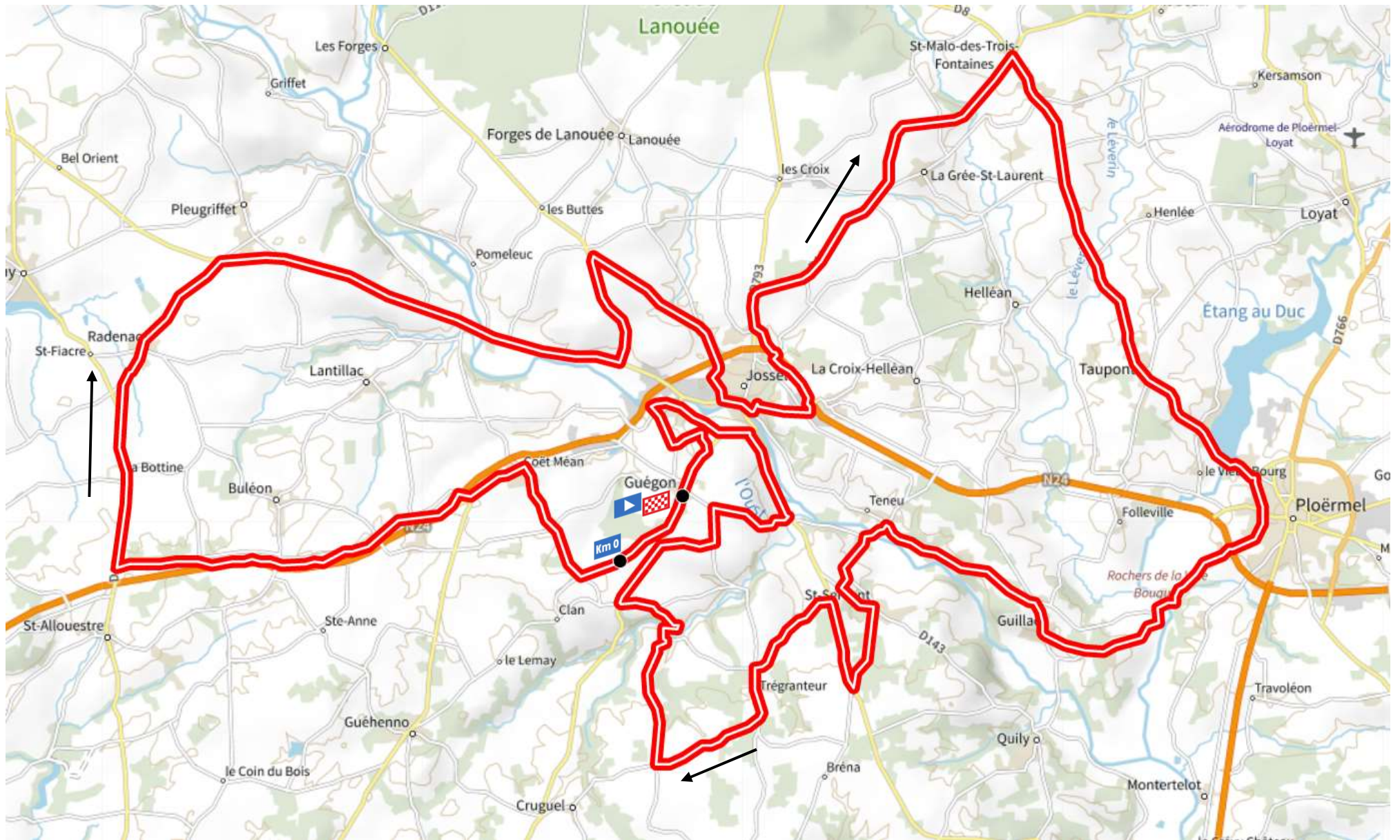
DISTANCE EN LIGNE : 98.17 km
CIRCUIT FINAL : 10 km x 6 tours
DISTANCE TOTALE : 158.17 km
ENTRÉE SUR LE CIRCUIT FINAL : Km 89.3

DEPART FICTIF : Sur la ligne à 13h45

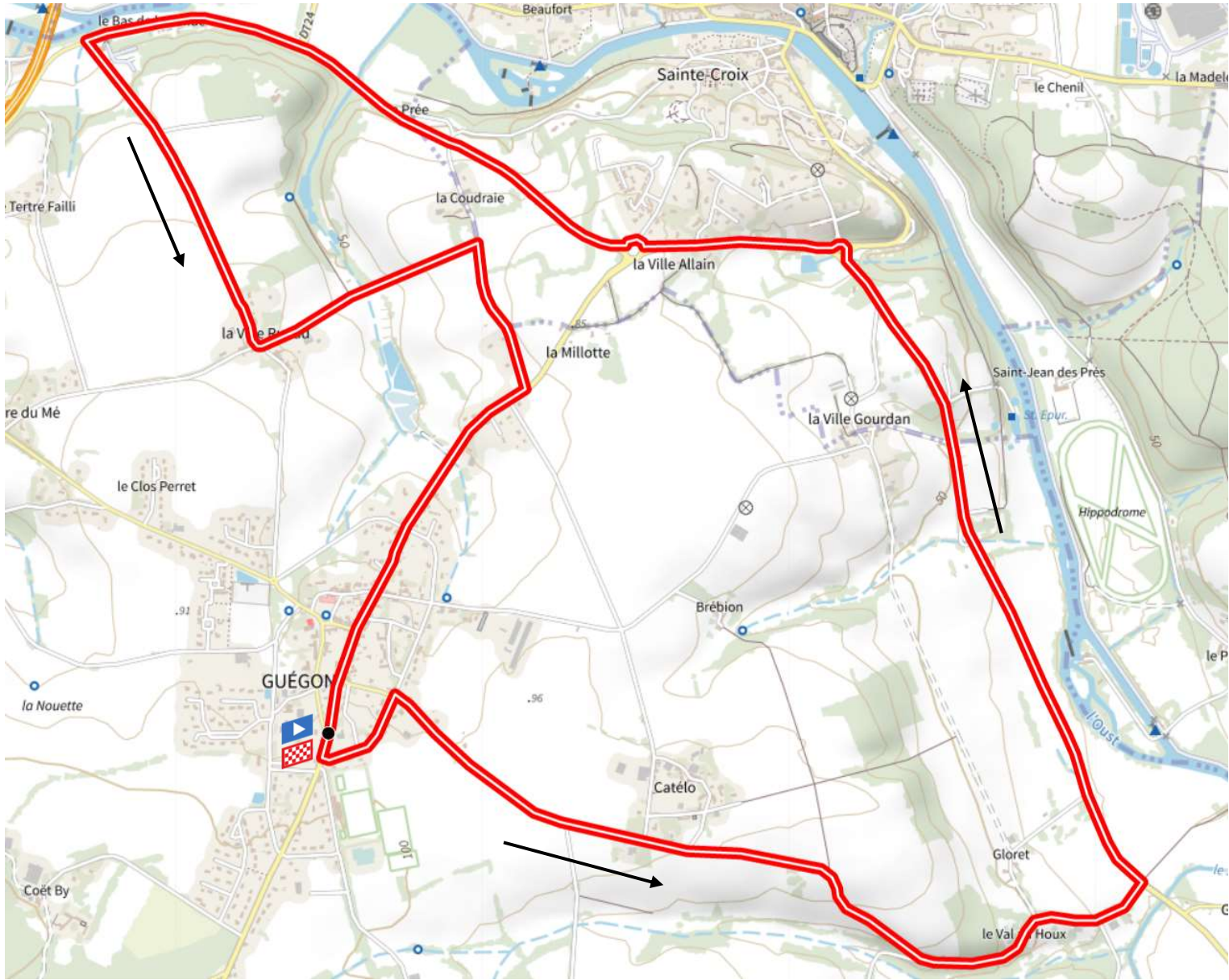
DEPART REEL : Après 1.9 km au lieu-dit La Ville Hourmand

FREQUENCES RADIO : 157.4875 MHz – Radio Tour
157.575 Mhz – Moto Info





PARCOURS EN LIGNE



CIRCUIT FINAL

DRAPEAUX JAUNES


GUÉGON, Giratoire de la Pointe, **KM 4,8**.

Deuxième sortie, direction **LORIENT / LOCMINÉ**



RADENAC, Sortie du bourg, **KM 17.8.**

2 rétrécissements espacés de 100m.



D764, **KM 24.8**.

Îlot central en descente (7%).



D764, **KM 25.4**.

Îlot central.



D764, **KM 26.4.**

⚠️⚠️⚠️⚠️⚠️ **RADAR MOBILE** ⚠️⚠️⚠️⚠️⚠️



D764, **KM 27.1**.

Îlot central.



D764, **KM 28**.

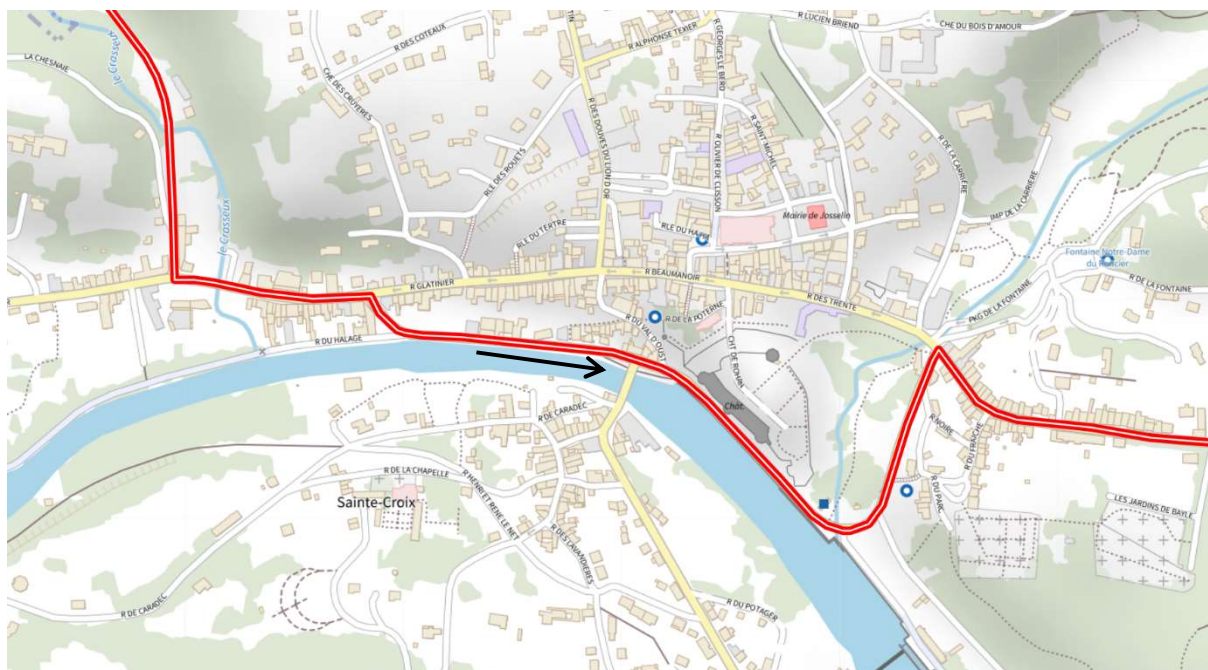
Îlot central.



⚠ Traversée de JOSSELIN, **KM 35** à **KM 37**.

Peu de possibilités de stationnements.

Passage sur une file le long du canal.




JOSSELIN, Pont Mareuc, **KM 38.3**.

Virage serré à droite en bas de la descente (6%).

Et rétrécissement sous le pont de la RN24.



100m après...



TAUPONT, Sortie du bourg, **KM 55.3.**

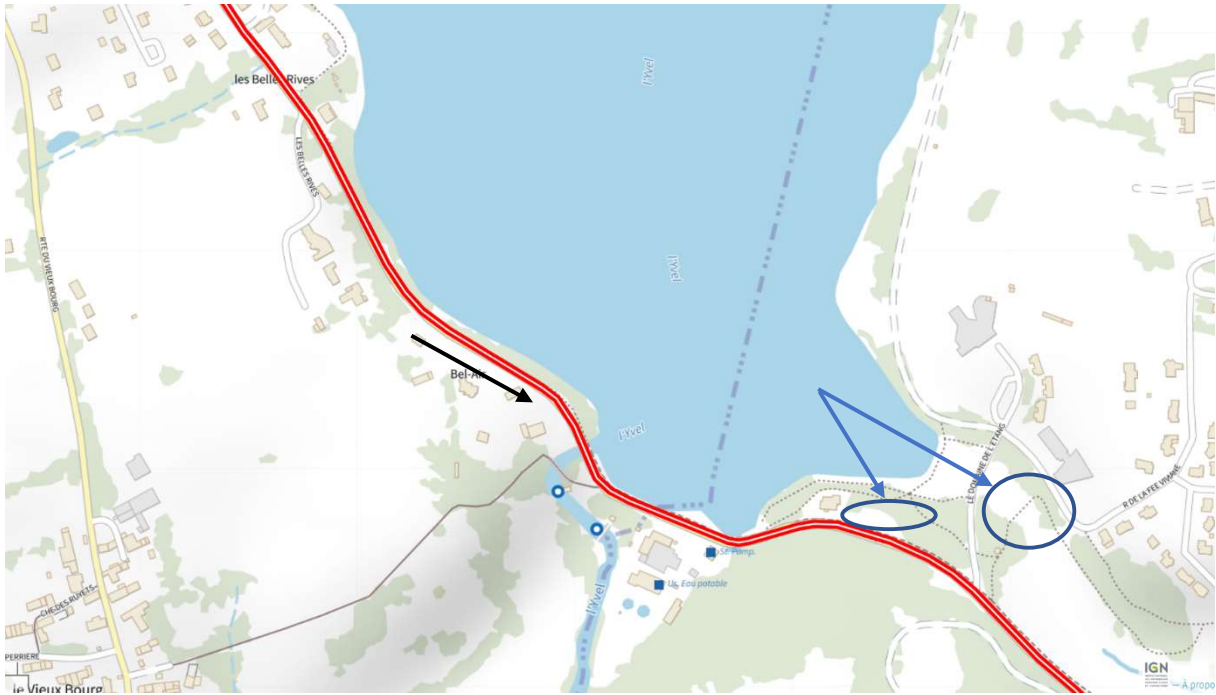
Giratoire



TAUPONT, D8, **KM 57 à 58.**

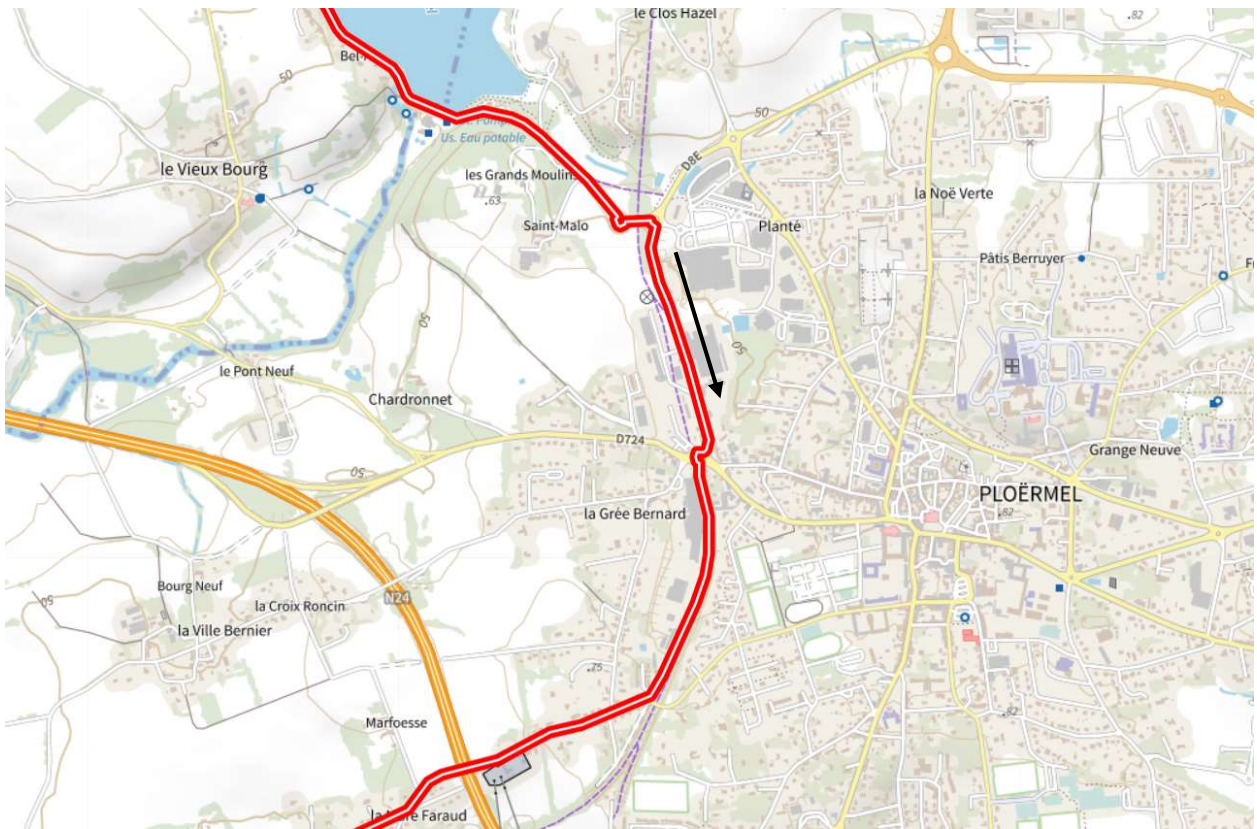
⚠ A proximité du Lac au Duc

Pas de possibilités de stationnement au bord de la route (murets). Utilisez les parkings sur la gauche après le lac.



⚠ Traversée de PLOËRMEL, **KM 58** à **KM 60.5**.

3 giratoires successifs. Peu de possibilités de stationnements (bordures, trottoirs).

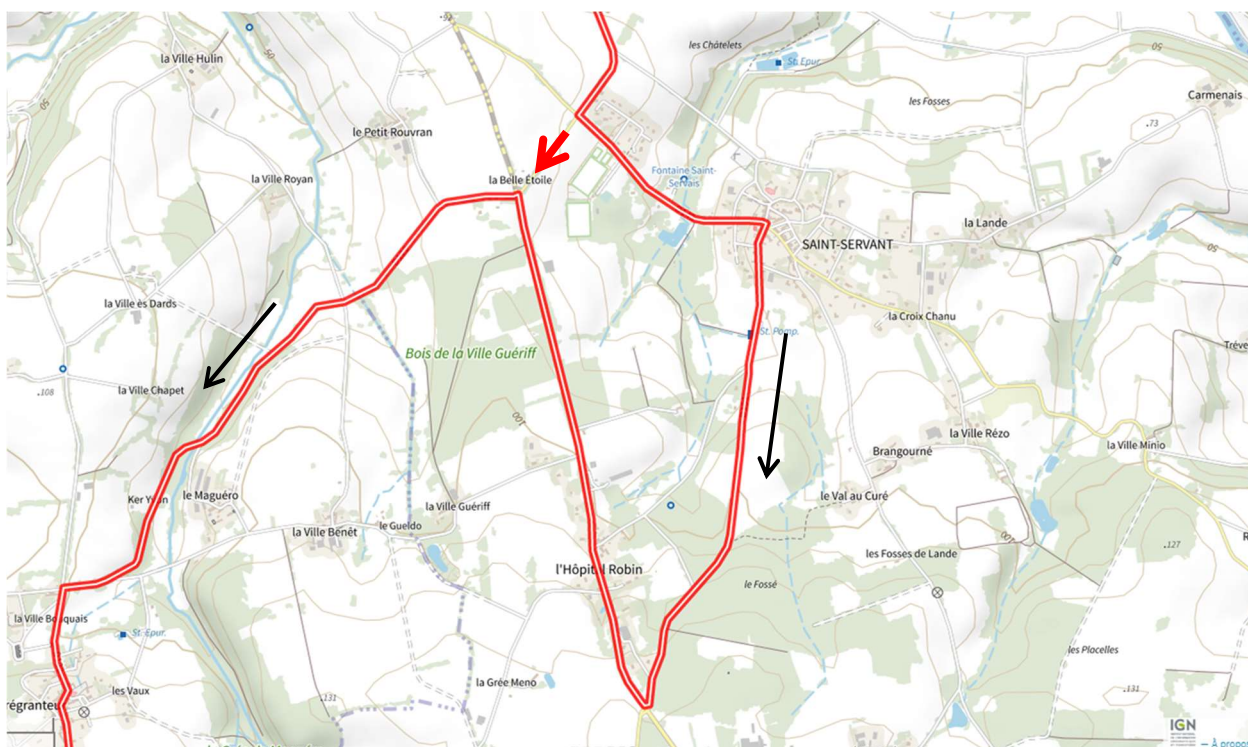


PLOËRMEL, Après le pont de la N24, **KM 60.1**.

3 îlots centraux en courbe et descente.



Si nécessaire, possibilité de couper le parcours au **KM 71.1** avant **SAINT SERVANT SUR OUST** pour revenir au **KM 75.5**.



SAINT SERVANT SUR OUST, Entrée du bourg, KM 71.6.
Rétrécissement après la descente.




SAINT SERVANT SUR OUST, L'Hôpital Robin, **KM 74.2**.

⚠️⚠️⚠️⚠️⚠️ **RADAR DANS LA DESCENTE** ⚠️⚠️⚠️⚠️⚠️



GUÉGON, Le Val au Houx, **KM 91**.

Descente rapide, virage à gauche.



GUÉGON, Giratoire de La Butte St Laurent, **KM 92.9**.

Passage par la gauche.

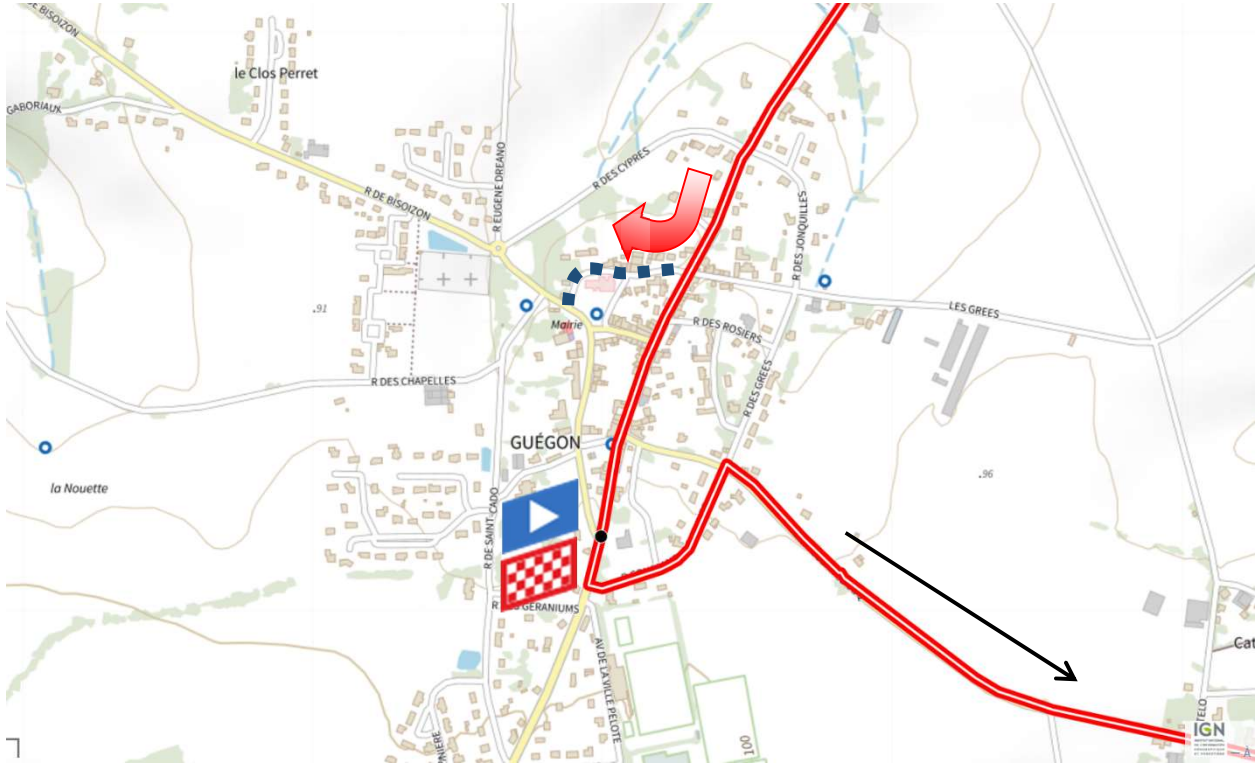


GUÉGON, Le Bas de la Lande, **KM 89.3**.

Descente rapide. Virage à gauche à 90° sur route étroite après le camping.



DERIVATION



400m avant la ligne sur la **droite**, rue Saint-Pierre.

ABEC



abec56.com