


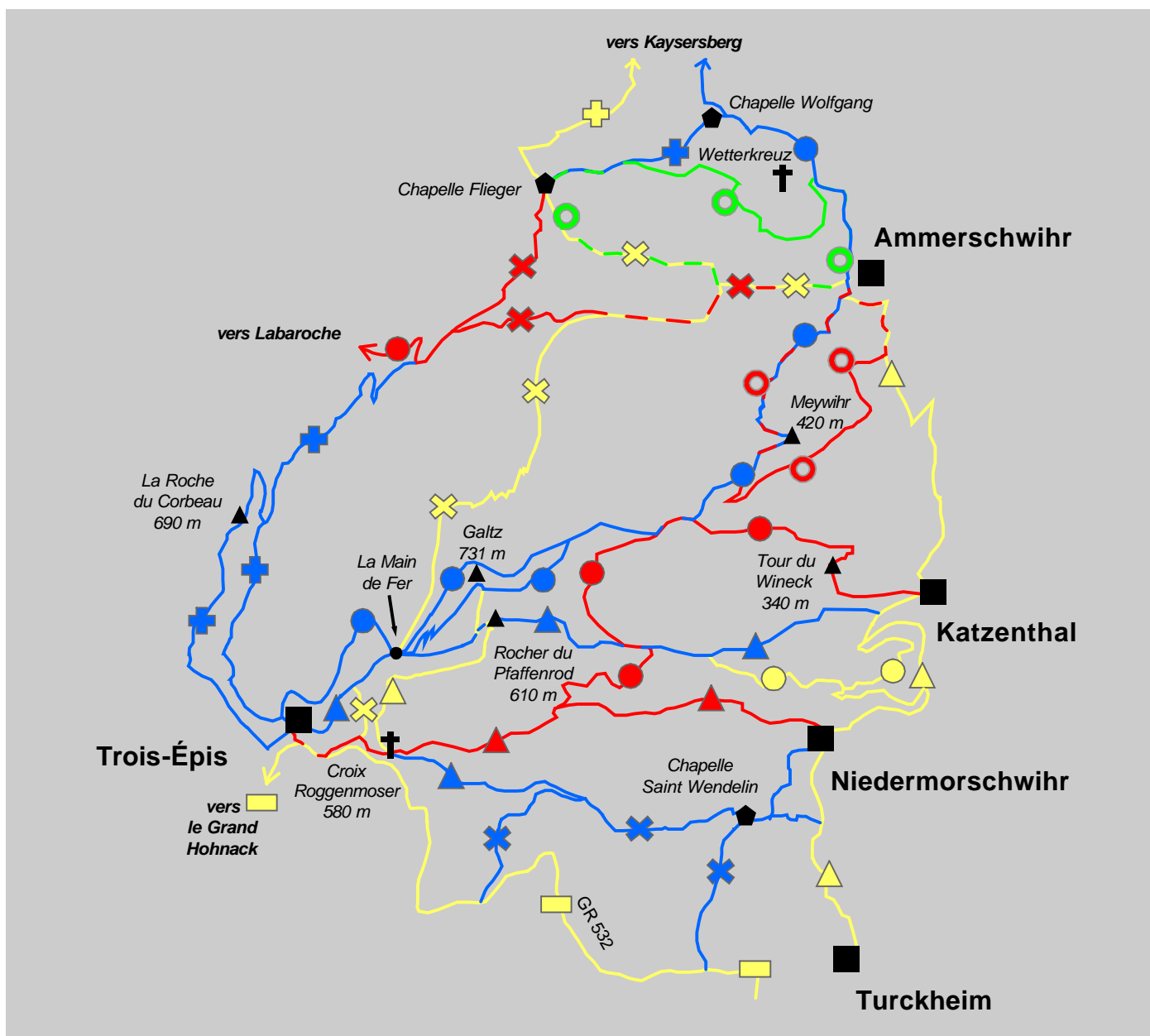
Le Club vosgien vous accompagne dans le massif des Vosges









VILLE D'AMMERSCHWIHR



Au verso, quelques itinéraires balisés
au départ d'Ammerschwihr



QUELQUES ITINÉRAIRES AU DÉPART D'AMMERSCHWIHR (PORTE HAUTE)

- 
d'Ammerschwihr à Turckheim par Katzenthal
 6,7 km – dénivelé cumulé inférieur à 200 m – 1 h 45 environ
- 
d'Ammerschwihr aux Trois-Épis par le Galtz
 6 km – dénivelé cumulé 650 m – 2 h environ
- 
d'Ammerschwihr à Labaroche
 7 km – dénivelé cumulé 650 m – 2 h 15 environ
- 
d'Ammerschwihr à Kaysersberg par la Chapelle Fliieger
 4,2 km – dénivelé 200 m – 1 h 30 environ
- 
Sentier circulaire de la chapelle Fliieger
 5.6 km – dénivelé 230 m – 1 h 45 environ
- 
Sentier circulaire de la croix de Meywihr
 4,3 km – dénivelé 220 m – 1 h 30 environ



COLMAR

Pour votre sécurité, utilisez la carte au 1:25 000 - **IGN-Club vosgien 37180T**

Retrouvez les informations du Club vosgien de Colmar sur <http://club-vosgien-colmar.over-blog.com/>

© Club vosgien Colmar – Édition 2009