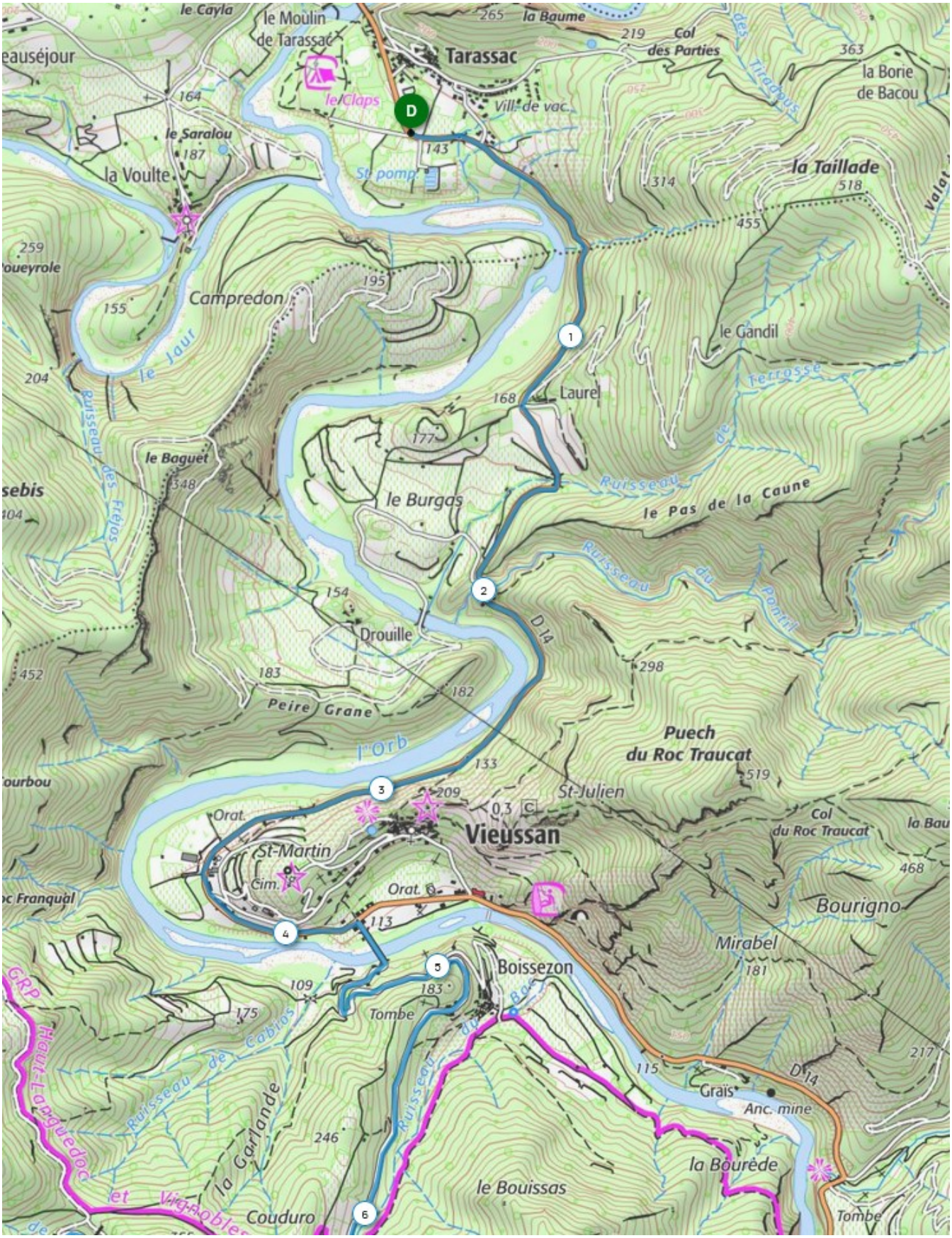

HFD3 — Etape 21 — Page 1

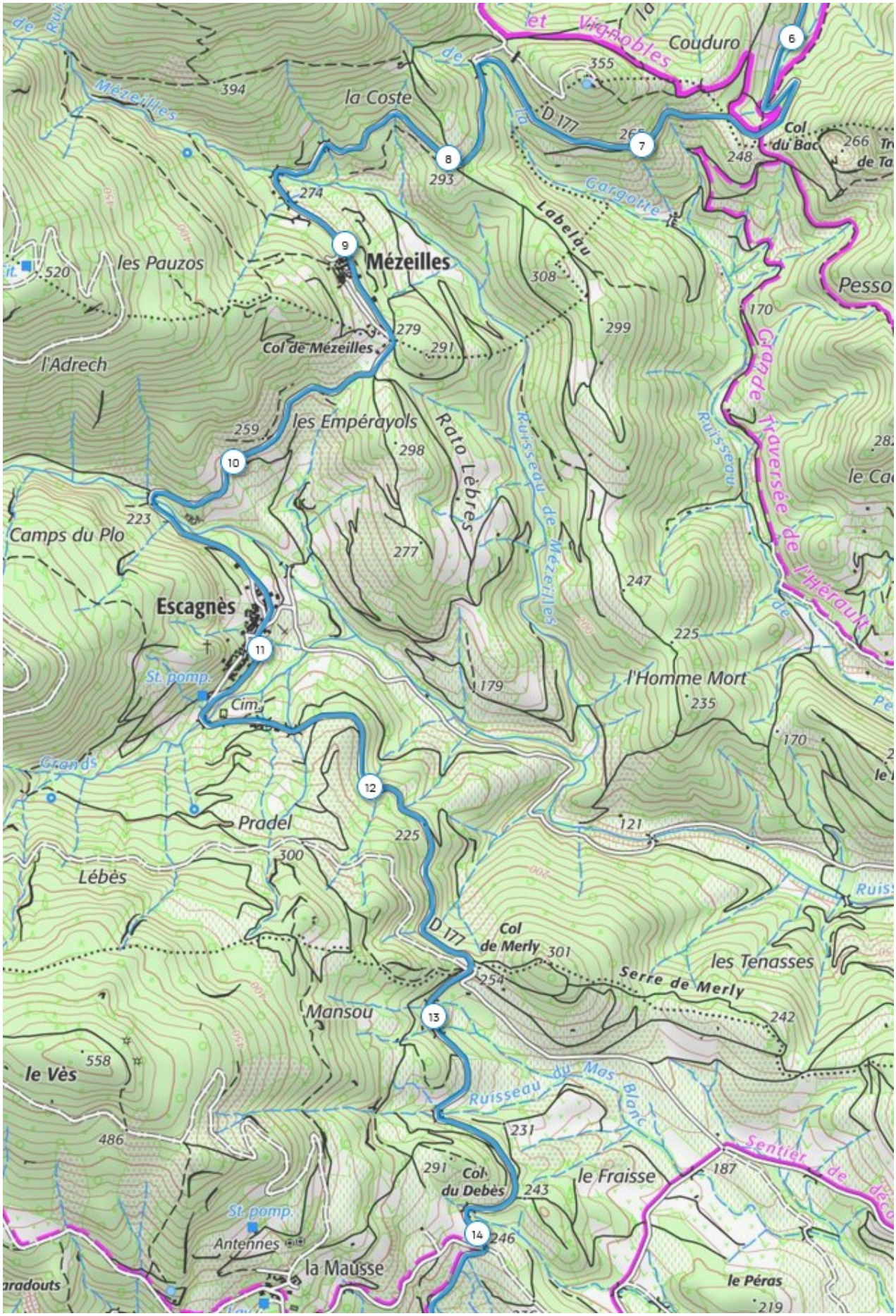
Couduro
Vignobles
la Coste
Mézeilles
D 177
Col du Bac
Gargotte
Labelau
les Pauzos
Mézeilles
Col de Mézeilles
l'Adrech
les Empérayols
Rato Lèbres
Ruisseau de Mézeilles
Grande Traversée de l'Hérault
Pesso
Camps du Plo
Escagnès
St. pomp.
Cim.
l'Homme Mort
Pradel
Lébès
Col de Merly
Serre de Merly
les Tenasses
Mansou
le Vès
Ruisseau du Mas Blanc
Sentier de déco
le Fraisse
Col du Debès
St. pomp.
Antennes
la Mausse
le Péras

Plo de la Serre
la Sarengraysse
les Taradouts
Antennes
la Mausse
Col du Debès
le Théron
le Burguet
Berlou
la Treille
le Moulinas
le Bac
Rieuberlou
Labadié
Labartarié
la Tardine
le Travers

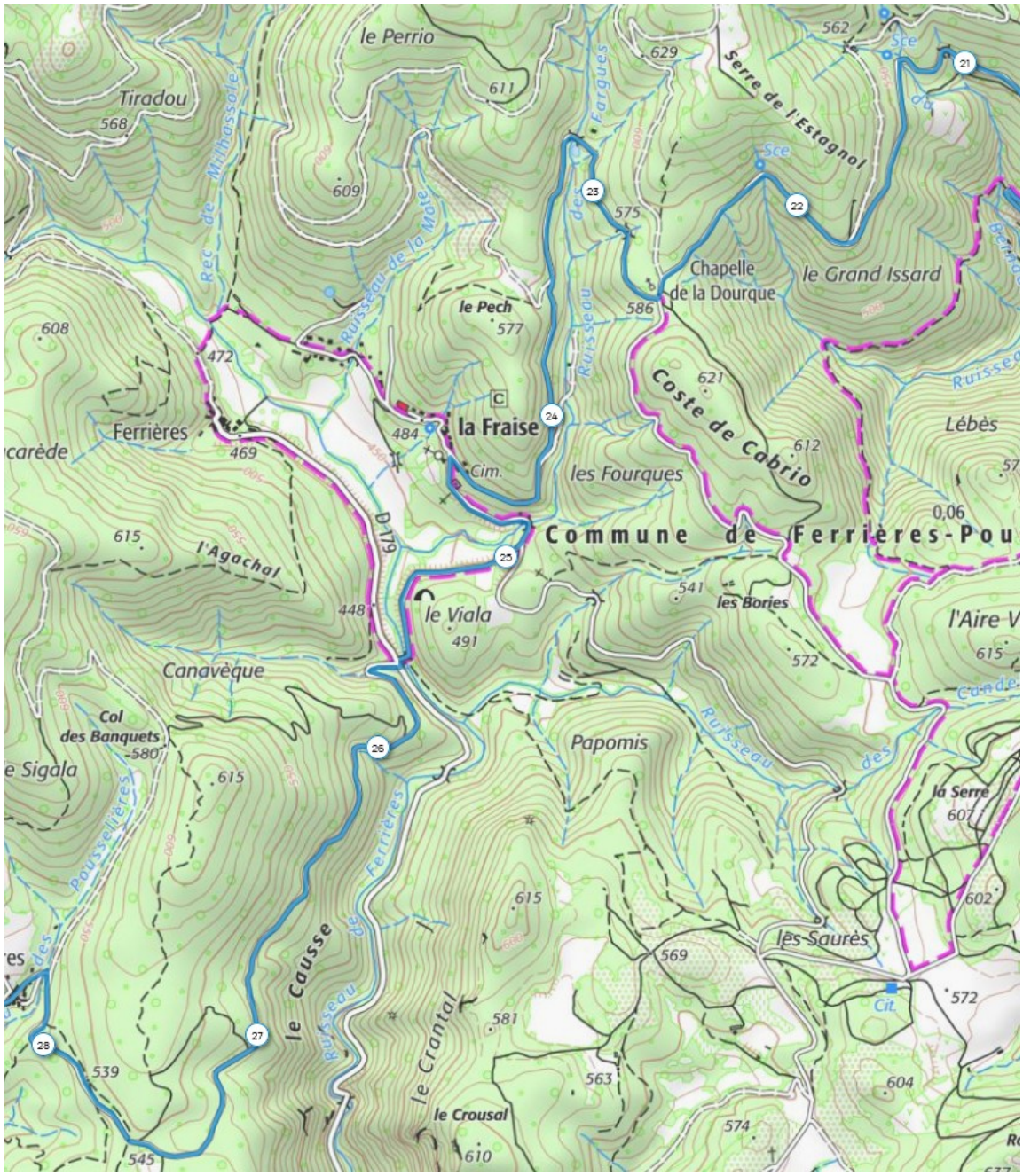
le Perrio
Tiradou
Serre de l'Estagnol
le Grand Issard
Chapelle de la Dourque
le Pech
Coste de Cabrio
Ferrières
la Fraise
les Fourques
Commune de Ferrières-Pou
l'Agachal
le Viala
les Bories
Canavèque
Col des Banquets
Papomis
le Causse
le Crantal
le Crousal
les Saurès
la Serre
Lébès
l'Aire V

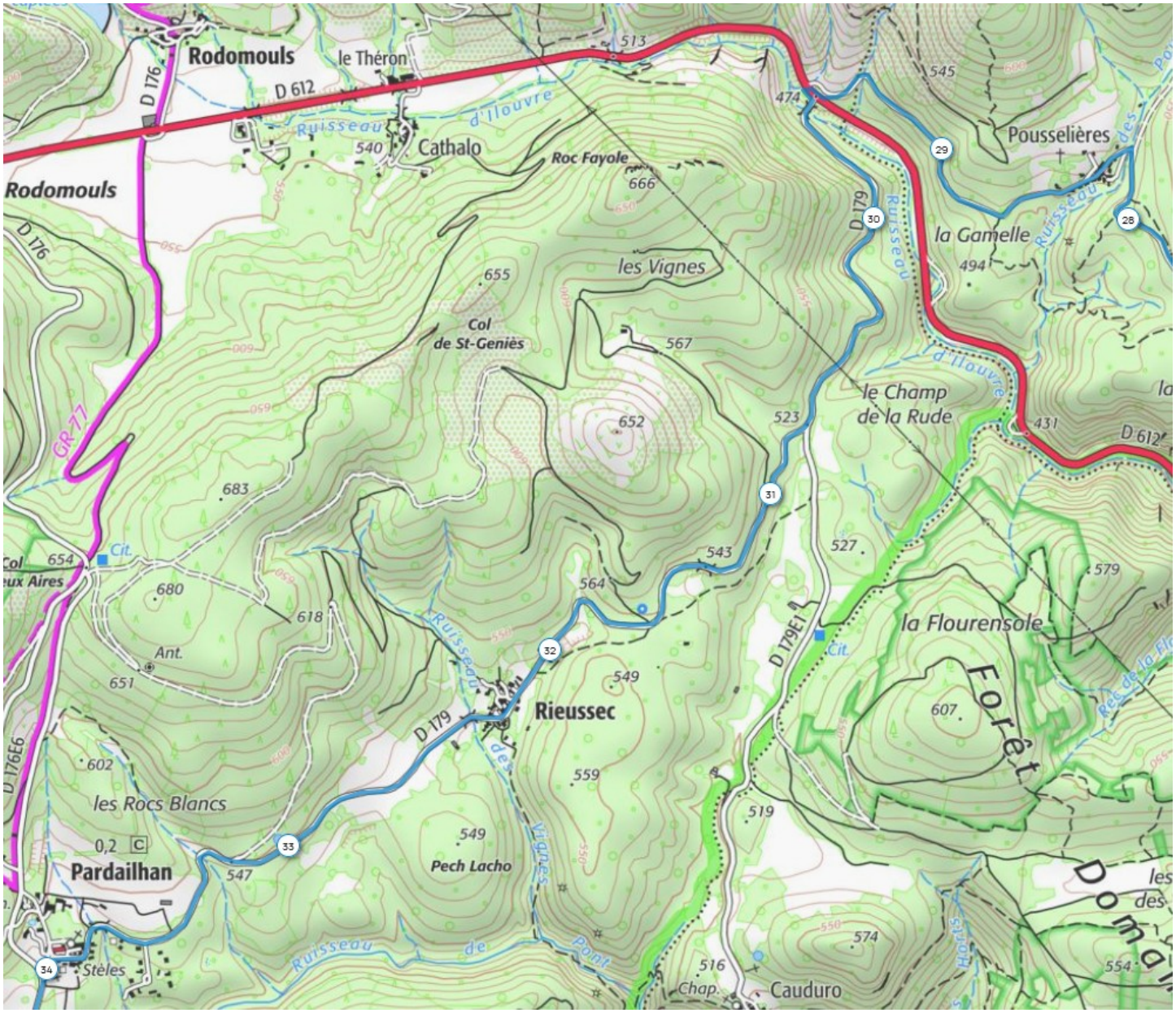
Rodomouls
le Théron
D 612
D 176
Ruisseau d'Ilouvre
Cathalo
Roc Fayole
Rodomouls
D 176
les Vignes
Col de St-Geniès
GR 77
Col
eux Aires
Cit.
Ant.
Ruisseau des Vignes
Rieussec
D 179
les Rocs Blancs
Pardailhan
Stèles
Pech Lacho
Ruisseau de Pont
Chap.
Cauduro
D 179E1
le Champ de la Rude
la Gamelle
Pousselières
Ruisseau des
la Flourensole
Forêt
D 612
D 179
D 176E6

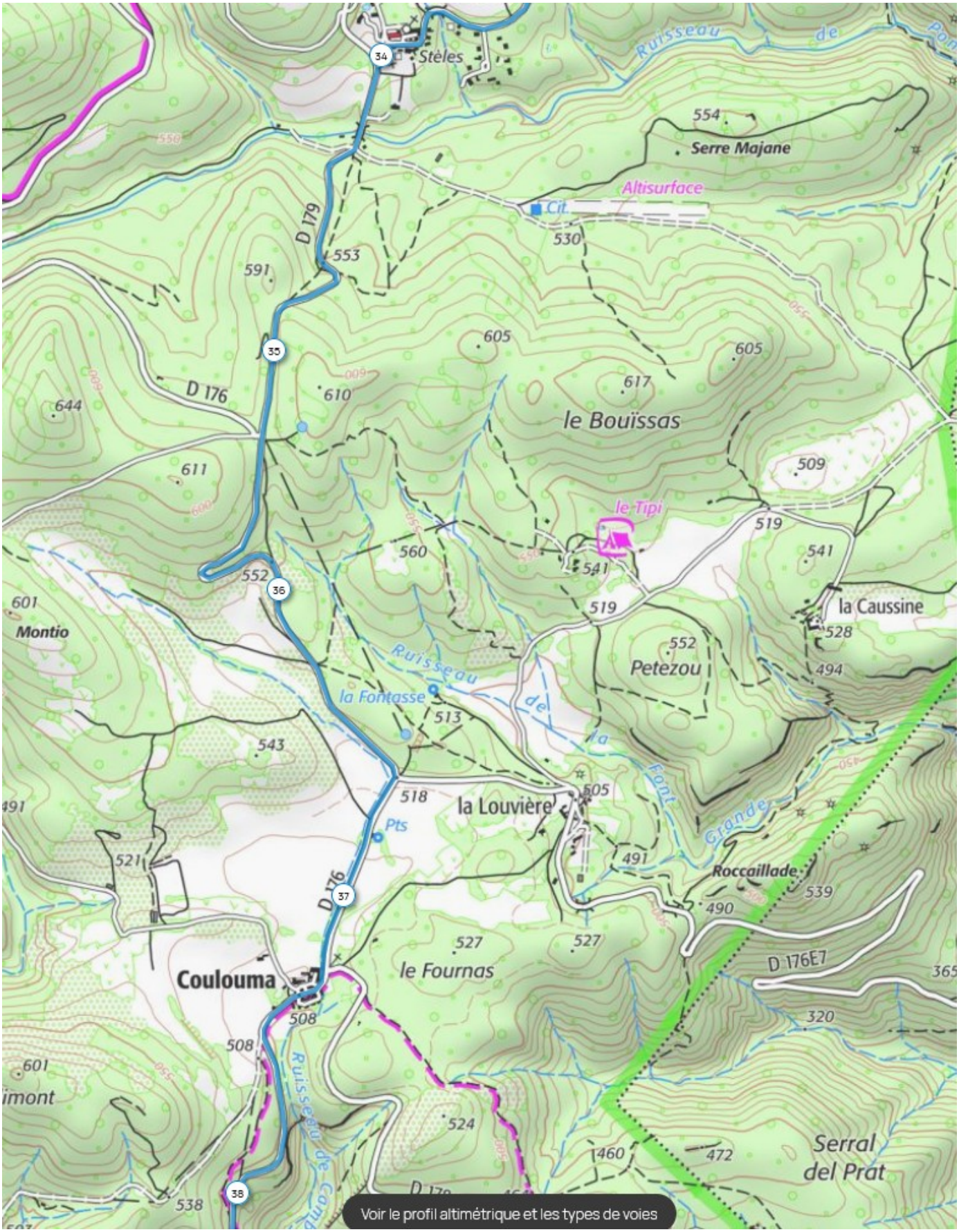
Stèles
Ruisseau de Pon
Serre Majane
Altisurface
Cit.
D 179
D 176
le Bouïssas
le Tipi
la Caussine
Petezou
Montio
Ruisseau de la Font Grande
la Fontasse
la Louvière
Pts
Roccaillade
D 176E7
Coulouma
le Fournas
Ruisseau de Camb
Serral del Prat
Voir le profil altimétrique et les types de voies

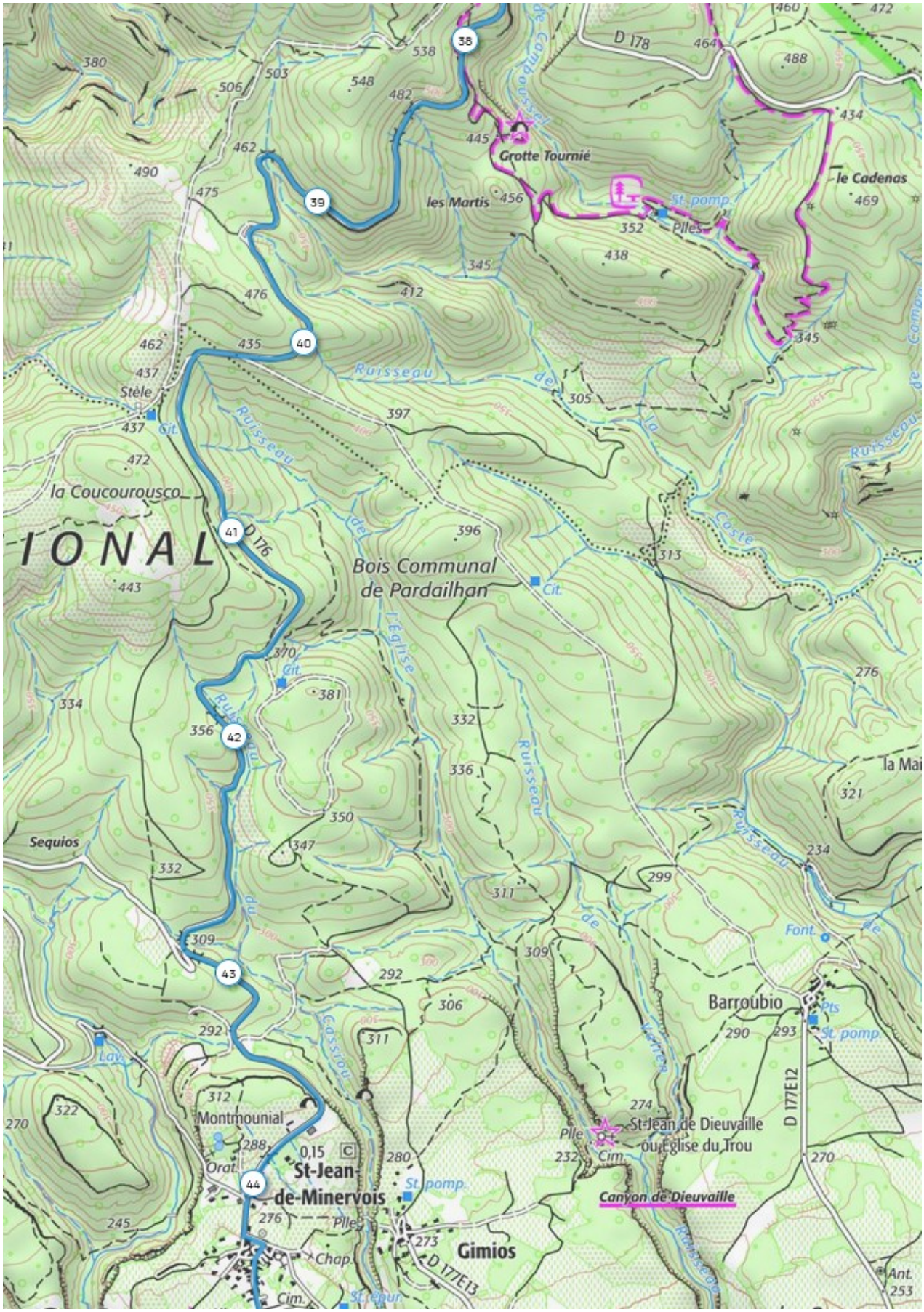
38
39
40
41
42
43
44
D 178
Grotte Tournié
les Martis
le Cadenas
St. pomp.
Pilles
Stèle
Cit.
la Coucourousco
IONAL
D 176
Bois Communal
de Pardailhan
Ruisseau
Sequios
Font.
Barroubio
Pts
St. pomp.
D 177E12
St-Jean de Dieuvaille
ou Eglise du Trou
Pile
Cim.
Canyon de Dieuvaille
Montmounial
Orat.
St-Jean-
de-Minervois
Gimios
Chap.
D 177E13
Ant.

Gimios
les Causses
les Graches
les Sarroulios
les Combettes
les Carcines
les Tailhades
les Rompues
les Champs du Clot
les Clotarelles
les Landes
le Mourel
Sicardens
la Roueyre
les Clergues
les Clots
la Moucheyre
les Fontanilles
St-Hippolyte
les Canals
Espérandieu
Cazelles
les Combelles
le Bosc
les Carrétals
Paguignan
Roque de Bau
Rigouleyre
Caudios
les Combettes
D 176
D 177
D 177E13
D 175E1
D 176E10
43
46
47
48
49

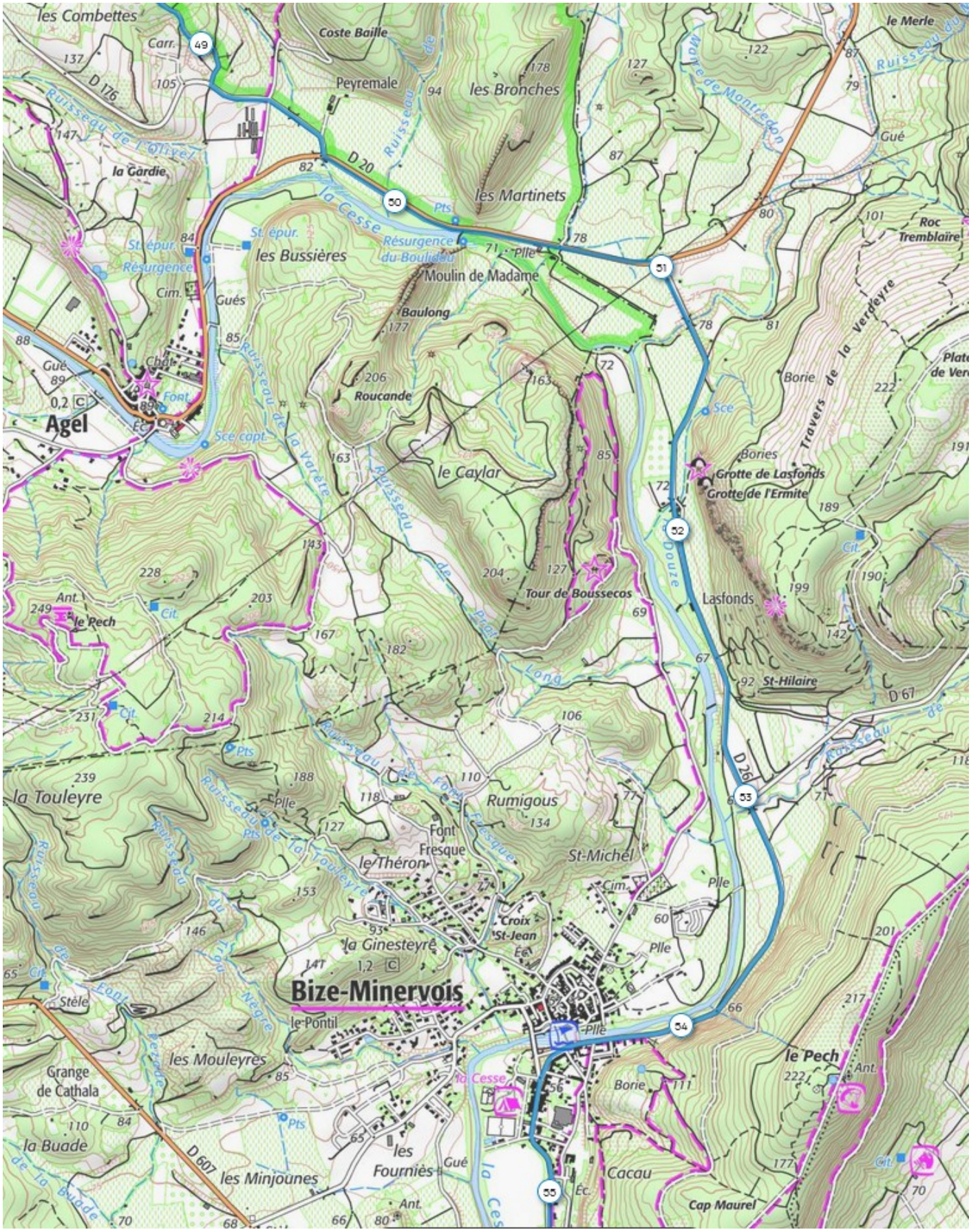
les Combettes
Coste Baille
Peyremale
les Bronches
le Merle
la Gardie
les Martinets
Roc Tremblaire
les Bussières
Résurgence du Boulidou
Moulin de Madame
Baulong
Roucande
Agel
le Caylar
Grotte de Lasfonds
Grotte de l'Ermite
Tour de Boussecos
Lasfonds
St-Hilaire
le Pech
la Touleyre
Rumigous
Font Fresque
le Théron
St-Michel
Croix St-Jean
la Ginesteyre
Bize-Minervois
le Pontil
les Mouleyres
Grange de Cathala
la Buade
les Minjounes
les Fourniès
Cacau
Cap Maurel
le Pech
la Cesse
Douze
Travers de la Verdeyre
D 20
D 176
D 607
D 26
D 67

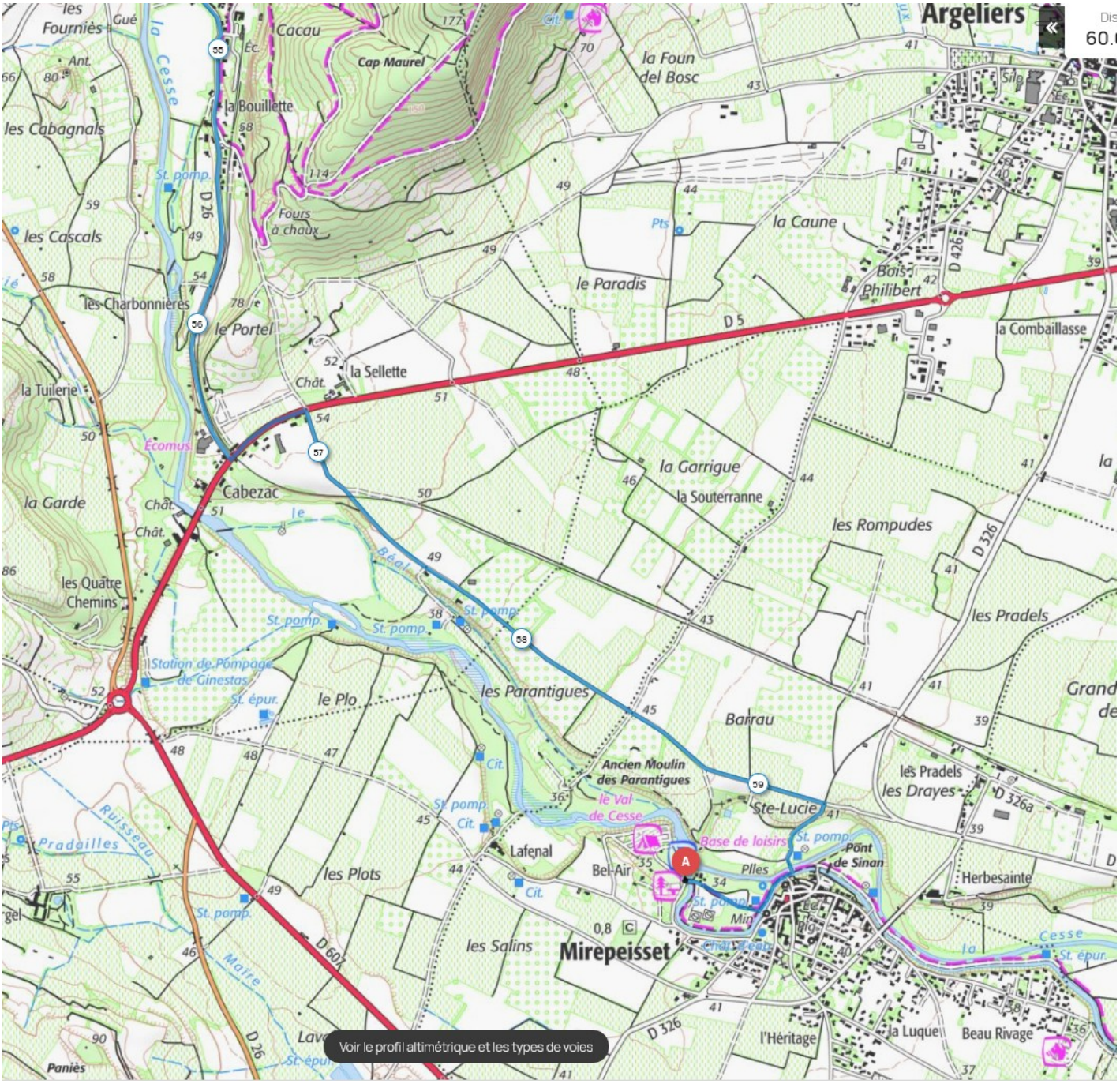
Argeliers
Cacau
Cap Maurel
la Foun del Bosc
la Bouillette
les Cabagnals
les Cascals
Fours à chaux
la Caune
le Paradis
Bois Philibert
les Charbonnières
le Portel
la Combaillasse
la Sellette
la Tuilerie
Écomus
la Garrigue
la Garde
Cabezac
la Souterranne
les Rompudes
les Quatre Chemins
les Pradels
Station de Pompage de Ginestas
le Plo
les Parantigues
Barrau
Ancien Moulin des Parantigues
le Val de Cesse
Ste-Lucie
les Pradels les Drayes
Base de loisirs
Pont de Sinan
Lafenal
Bel-Air
les Plots
Herbesainte
les Salins
Mirepeisset
l'Héritage
la Luque
Beau Rivage
Paniès
Voir le profil altimétrique et les types de voies