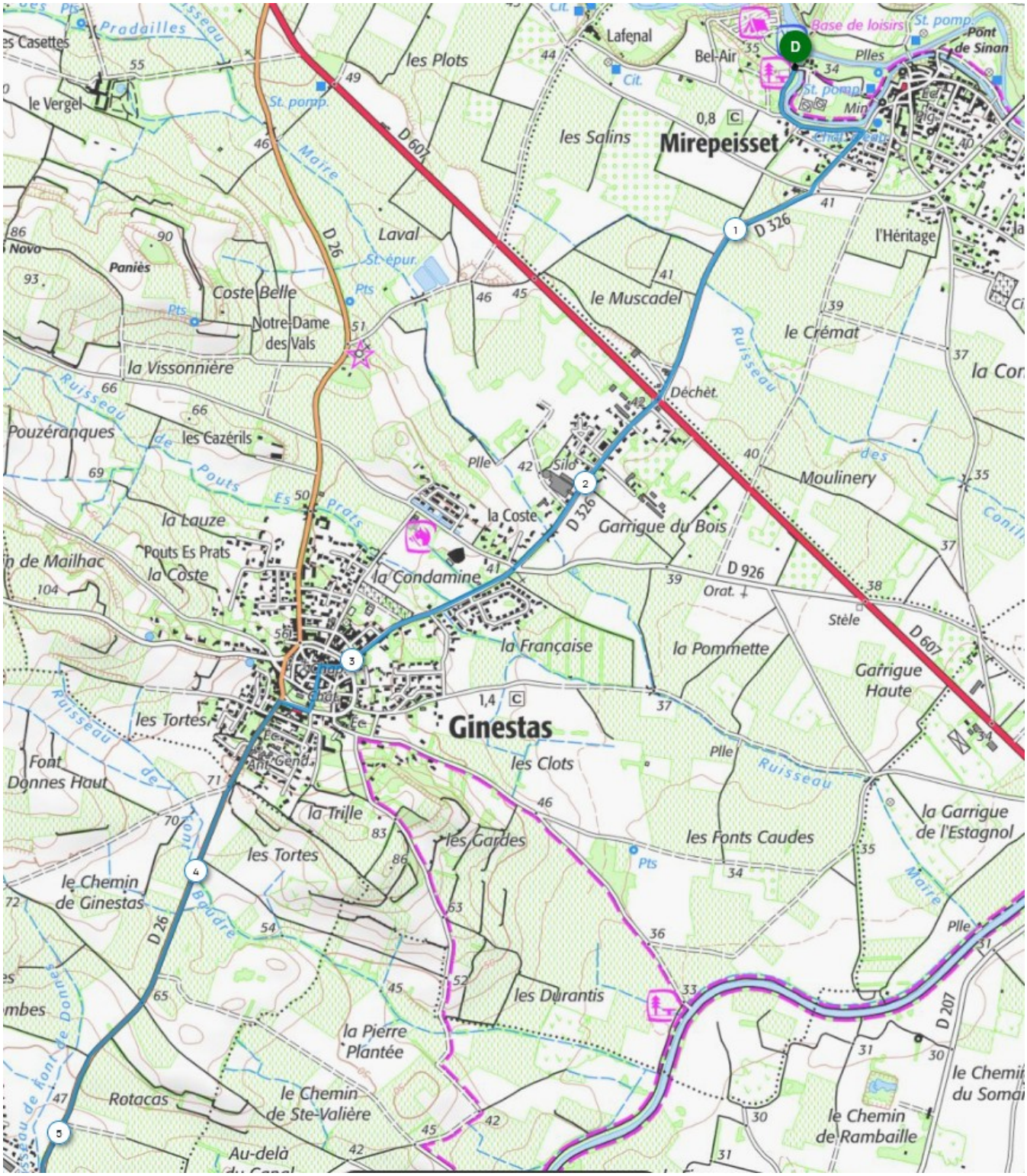
Mirepeisset
Ginestas
Lafenal
Bel-Air
Base de loisirs
Pont de Sinan
les Plots
les Salins
le Vergel
Laval
Coste Belle
Notre-Dame des Vals
la Vissonnière
Pouzéranques
les Cazérils
la Lauze
Pouts Es Prats
la Coste
la Condamine
le Muscadel
le Crémat
l'Héritage
Déchèt.
Silo
Moulinery
Garrigue du Bois
la Française
la Pommette
Garrigue Haute
les Tortes
Font Donnes Haut
les Clots
la Trille
les Gardes
les Fonts Caudes
la Garrigue de l'Estagnol
le Chemin de Ginestas
les Durantis
la Pierre Plantée
Rotacas
le Chemin de Ste-Valière
Au-delà
le Chemin de Rambaille
D 607
D 26
D 326
D 926
D 207
Maire
Ruisseau
Pradailles
Pouts Es Prats
Font Baudre
St. pomp.
Pts
Stèle
Orat.
Plle
Cit.

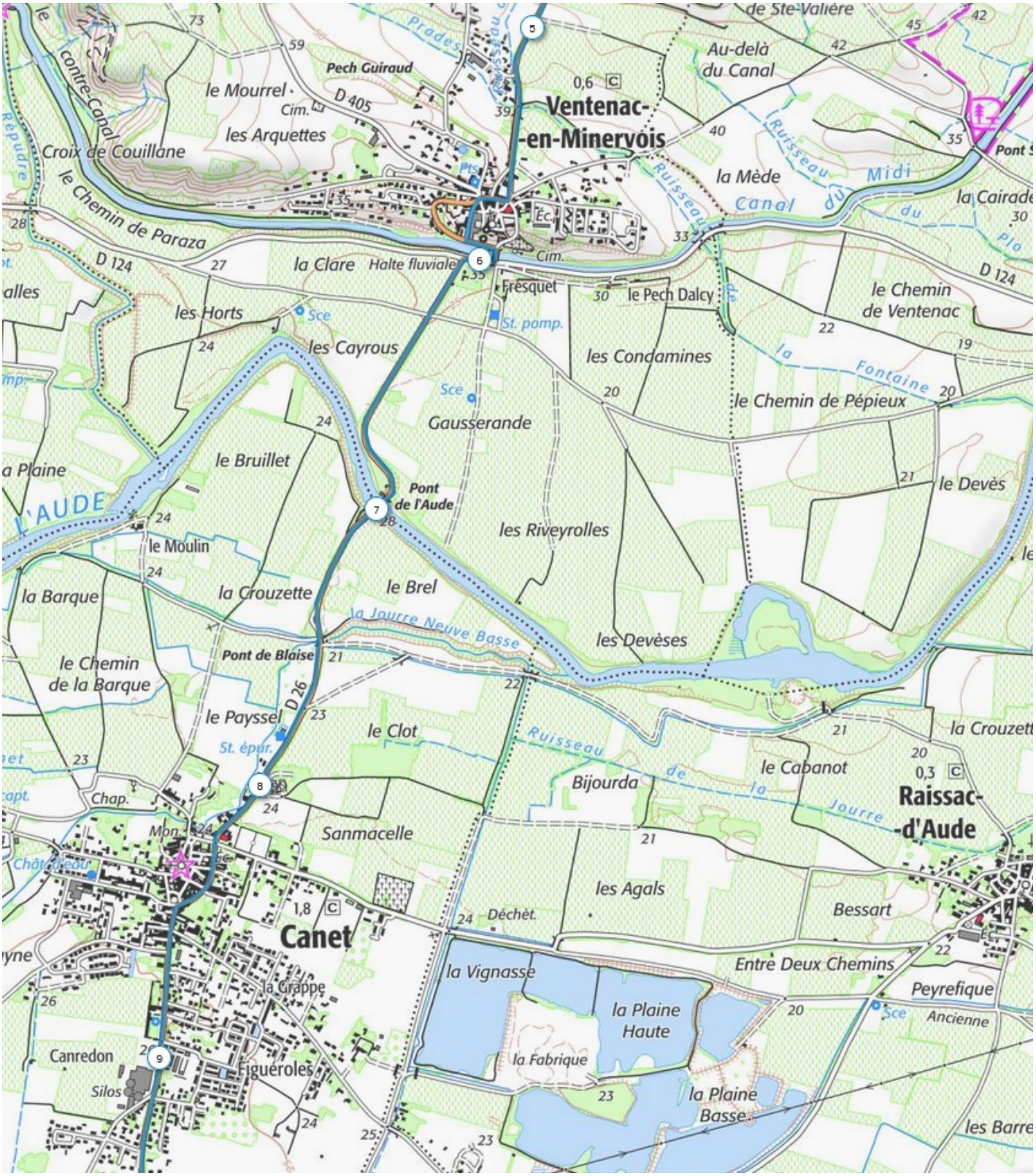
Ventenac-
-en-Minervois
Au-delà
du Canal
Pech Guiraud
le Mourrel
D 405
les Arquettes
Croix de Couillane
le Chemin de Paraza
la Mède
Canal du Midi
la Clare
Halte fluviale
Fresquet
le Pech Dalcy
le Chemin
de Ventenac
les Horts
les Cayrous
les Condamines
le Chemin de Pépieux
Gausserande
le Bruillet
Pont
de l'Aude
le Devès
les Riveyrolles
le Moulin
la Barque
la Crouzette
le Brel
la Jourre Neuve Basse
les Devèses
le Chemin
de la Barque
Pont de Blaise
le Paysset
D 26
le Clot
Ruisseau
de la Jourre
le Cabanot
Bijourda
Raissac-
-d'Aude
Sanmacelle
les Agals
Bessart
Canet
la Vignasse
Entre Deux Chemins
Peyrefique
la Plaine
Haute
la Fabrique
la Plaine
Basse
Canredon
Figuéroles
Silos
la Crappe
Chap.
Mon.
Déchèt.
St. épur.
St. pomp.
Sce
D 124
D 26
Pont de l'Aude
Pont de Blaise

Canredon
Silos
9
la Pinède
la Garrigue Basse
D 11
Étangs de Lirou
le Jeu de Bo
la Garrigue
l'Olivette
D 26
la Domèque
Lirou
la Plaine Haute
la Plaine
10
St-Michel
le Jardin Bertrand
D 6113
de
St. épur.
la Coutibo
11
la Femme Morte
le Bousquet
Mourrel Long
D 6113
Ruisseau
St-Jean de Lirou
St. épur.
12
le Muscadet
la Vigne de l'Étang
las Crouzettes
la Plaine
Guicheric
Parc Éolien de Cruscades
Ant.
D 1624
le Chemin de Canet
Mas Maurel
l'Étang de la Cardaïro
13
Guichéric
Ruisseau de Guichéric
Olivery
Bacoune
les Ginestes
St-Paul
la Côte
la Rouge
Mandirac
la Mouchère
0,9
C
Cruscades
14
les Clots
l'Orbieu
D 24
15
les Caussades
Chât. d'eau

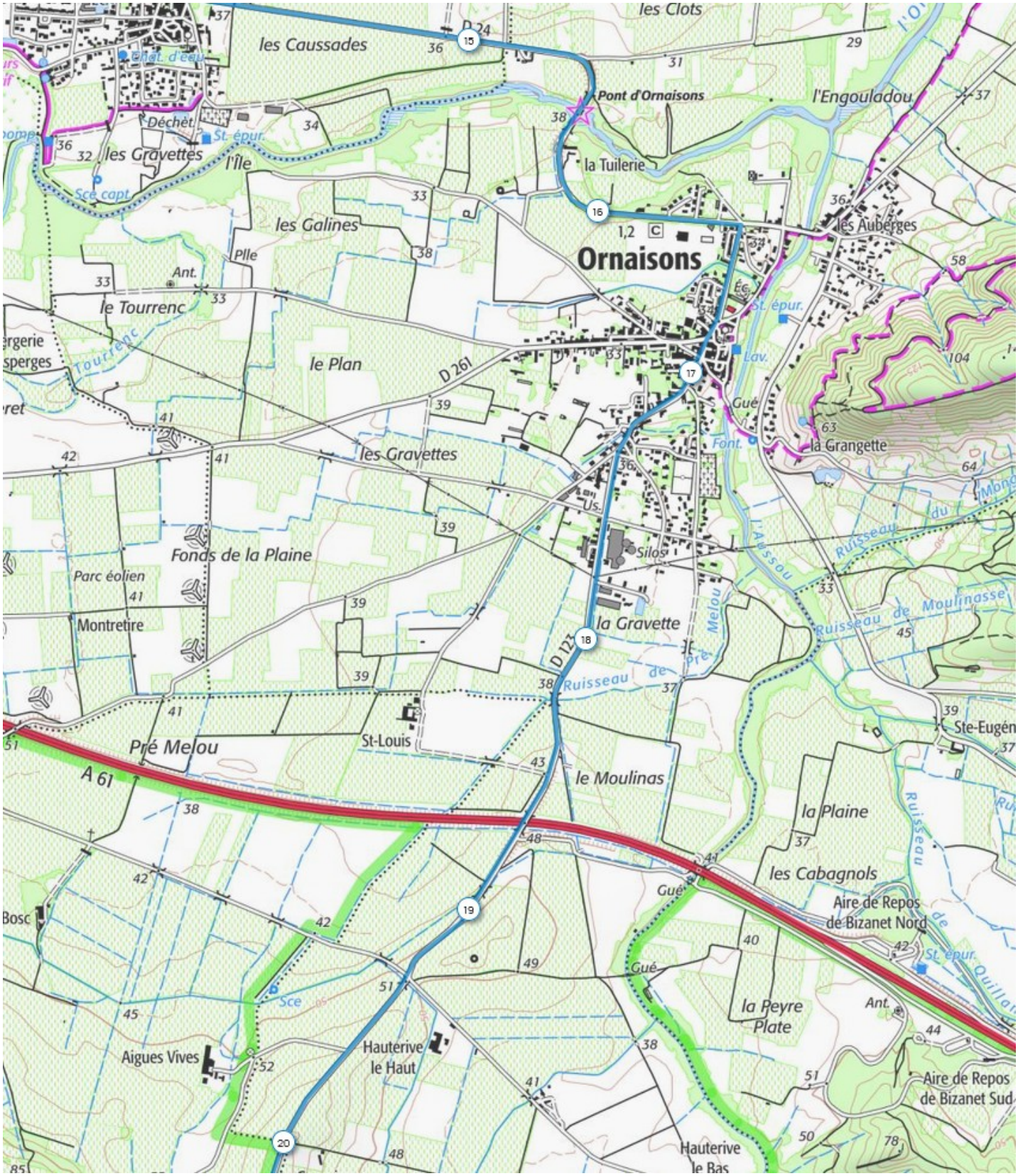
les Clots
les Caussades
Pont d'Ornaisons
l'Engouladou
Déchet.
St. épur.
les Gravettes
l'Île
la Tuilerie
Sce capt.
les Galines
Ornaisons
les Auberges
Ant.
le Tourrenc
Tourrenc
le Plan
D 261
St. épur.
Lav.
Gué
Font.
la Grangette
les Gravettes
Us.
Silos
Fonds de la Plaine
Parc éolien
Montretire
la Gravette
D 123
Ruisseau de Moulinasse
Ruisseau de
Pré Melou
Ste-Eugén
St-Louis
Pré Melou
A 61
le Moulinas
la Plaine
les Cabagnols
Aire de Repos de Bizanet Nord
Bosc
Sce
la Peyre Plate
Aigues Vives
Hauterive le Haut
Aire de Repos de Bizanet Sud
Hauterive le Bas

Puech Ténarel
Pelatou
Conscience
l'Arnelle
Sce capt.
les Albières
la Serre
Boutenac
Pech des Aspres
Ruisseau
les Grands Champs
Ventefarine
le Carnier
Chât.
Gasparets
Ruisseau de la Jasse
St. épur.
le Bosquet
Gué
le Moureillet
la Bosse
Église de Gasparets
Cim.
Ruisseau de la Clotte
Chemin du Carnier
la Tuilerie
Mourel de l'Albe
l'Albe
Villemajou
Ruisseau de Villemajou
les Ginestes
Font Sainte
Silo
Ste-Lucie d'Aussou
Pech des Bœufs
les Trois Mongettes
Ruisseau de Font Sainte
D 61
D 123

Ste-Marie
St-Jean de la Gineste
Moulin Ruiné de la Rigole
Pech Blanc
Tombe
Mourel des Arènes
D 613
la Rivière
D 61
Couamèles
D 423
le Carral
Carous
St. épur.
Borde Escure
l'Aussou
Fontsèque
la Bouiche
Derrière la Bouiche
Source du Seigneur
St-André-de-Roquelongue
Silo
Camp des Horts
Déchèt.
les Saules
le Portanel
Roque Longue
Chât. ruiné
l'Estagnol
Bugua
Prat Duraix
Montséret
les Censuires
l'Homme Mort
St-Félix
la Combe
le Coude
la Grand-Pièce
l'Homme
Bufanel
Mé Fioulès
Mourel de la Grave
Venise
Pradines
les Clauses
Écomusée
Paulin
Voir le profil altimétrique et les types de voies

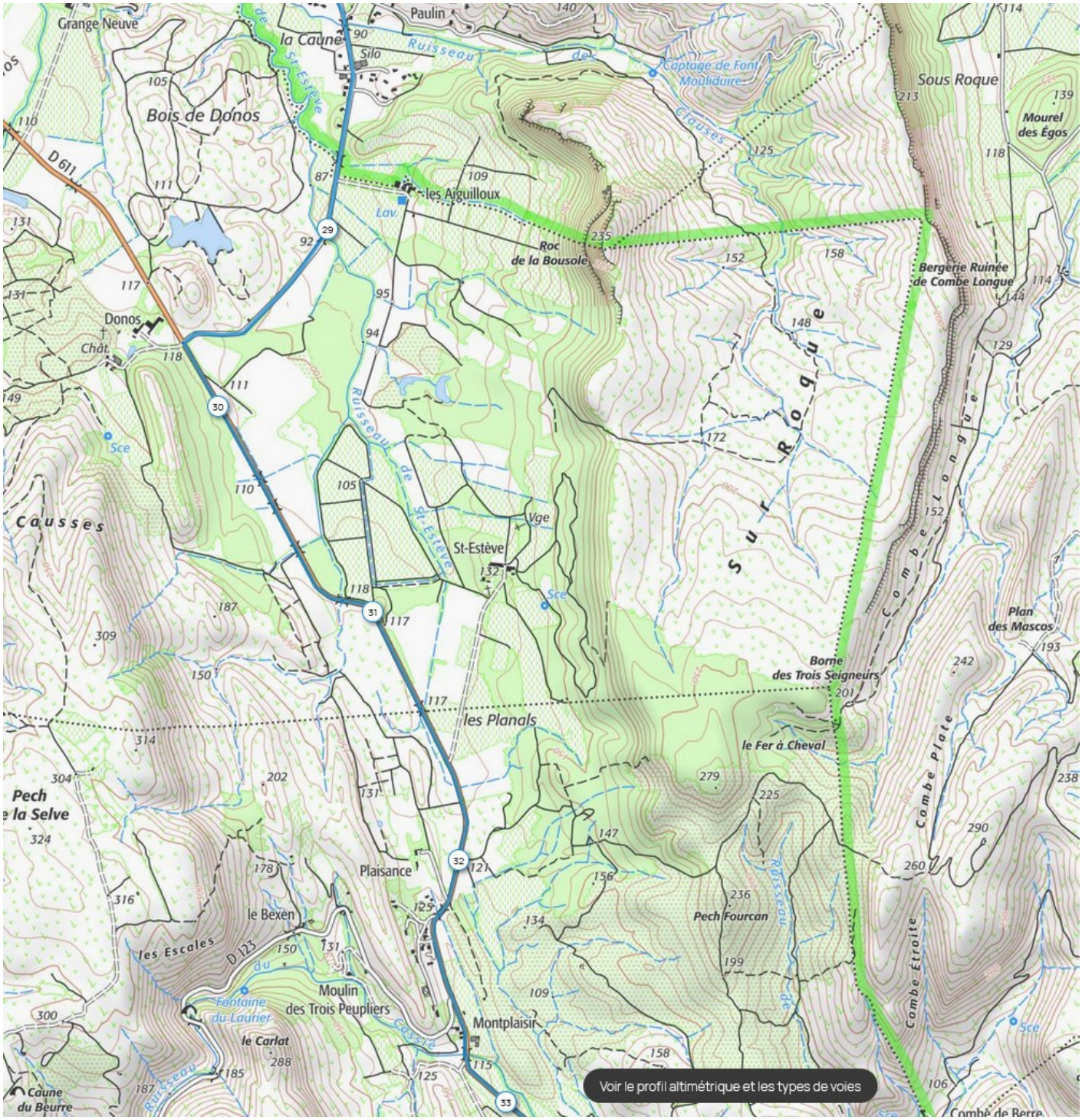
Grange Neuve
la Caune
Silo
Paulin
Ruisseau des Clauses
Captage de Font Mouliduire
Sous Roque
Mourel des Égos
Bois de Donos
D 611
les Aiguilloux
Lav.
Roc de la Bousole
Bergerie Ruinée de Combe Longue
Donos
Chât.
Sce
Ruisseau de St-Estève
Vge
St-Estève
Surrogue
Combe Longue
Causses
Plan des Mascos
Borne des Trois Seigneurs
le Fer à Cheval
les Planals
Pech de la Selve
Combe Plate
Plaisance
le Bexen
Pech Fourcan
les Escales
D 123
Fontaine du Laurier
Moulin des Trois Peupliers
le Carlat
Montplaisir
Combe Étroite
Caune du Beurre
Combe de Berre
Voir le profil altimétrique et les types de voies

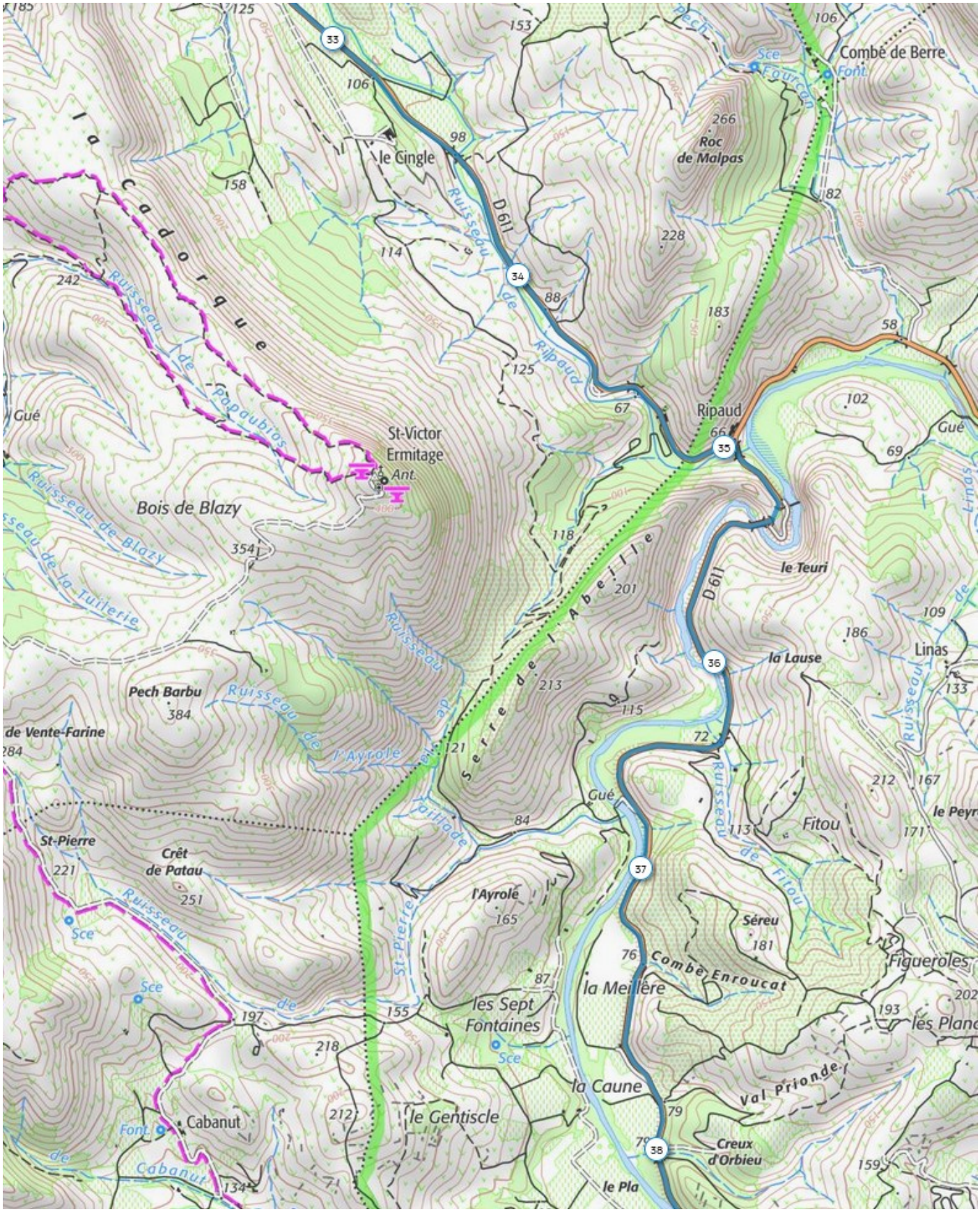
la Cadorque
le Cingle
D611
Ripaud
Roc de Malpas
Combe de Berre
St-Victor Ermitage
Ant.
Bois de Blazy
Ruisseau de Blazy
Ruisseau de la Tuilerie
Ruisseau de Papaubios
Ruisseau de l'Ayrole
Ruisseau de Pitiode
Ruisseau de Fitou
Ruisseau de Cabanut
Ruisseau de Vente-Farine
Pech Barbu
Crêt de Patau
St-Pierre
Serre de l'Abeille
le Teuri
la Lause
Linas
Fitou
Séreu
Figueroles
Combe Enroucat
la Meilière
les Sept Fontaines
l'Ayrole
la Caune
le Gentiscle
Cabanut
Creux d'Orbieu
le Pla
Val Prionde
Gué
Font
Sce

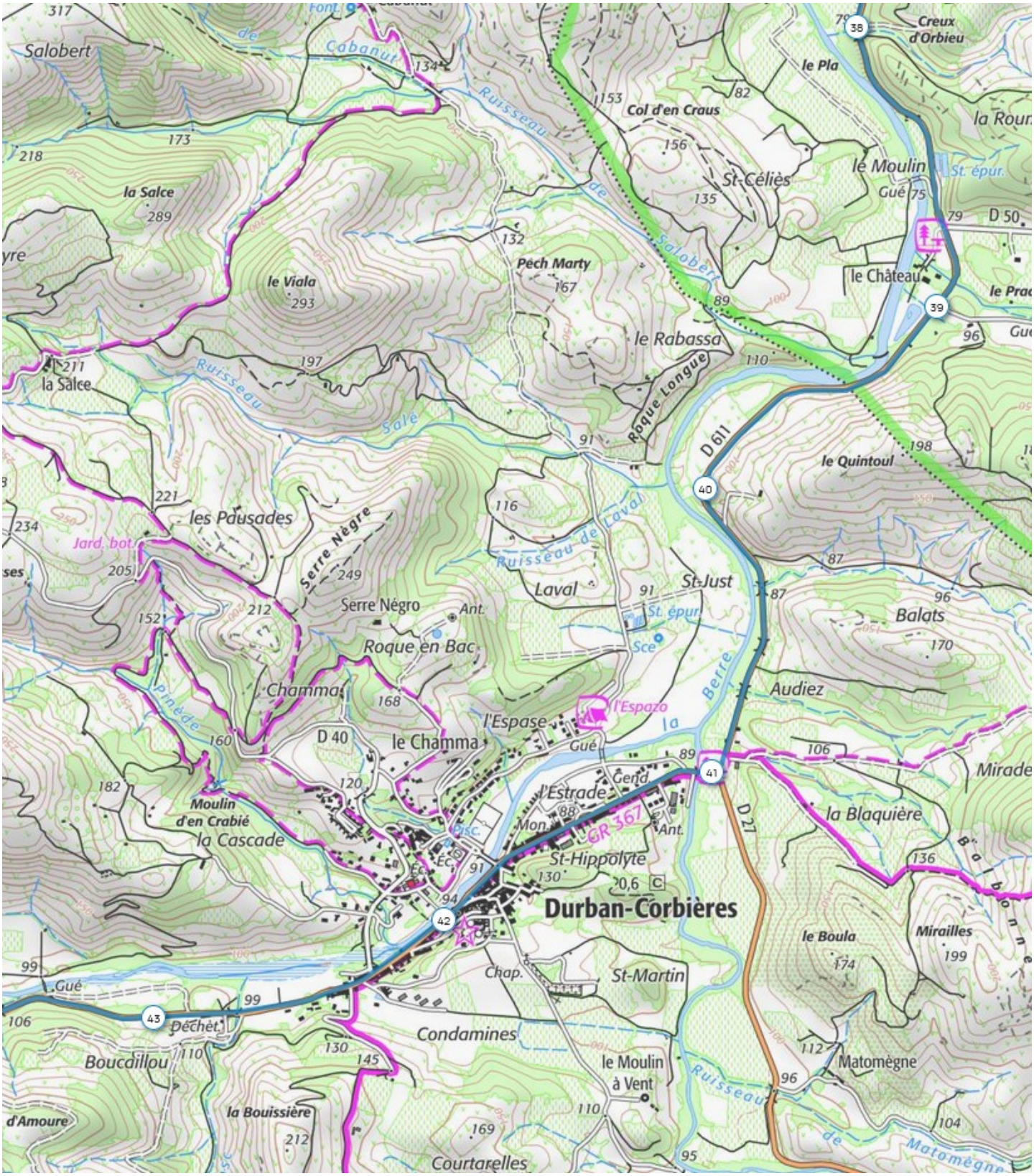
Salobert
Cabanut
Ruisseau de Salobert
Col d'en Craus
le Pla
Creux d'Orbieu
la Rour
le Moulin
St. épur.
Gué
D 50
St-Céliès
la Salce
le Viala
Pech Marty
le Château
le Prad
le Rabassa
Roque Longue
la Salce
Ruisseau Salé
D 611
le Quintoul
les Pausades
Jard. bot.
Serre Nègre
Ruisseau de Laval
Laval
St-Just
Serre Négro
Ant.
Balats
Roque en Bac
Sce
Audiez
Chamma
Pinède
l'Espazo
l'Espase
Berre
la
le Chamma
D 40
Gué
Mirade
l'Estrade
Gend.
Moulin d'en Crabié
la Cascade
Mon.
GR 367
Ant.
D 27
la Blaquière
St-Hippolyte
Durban-Corbières
le Boula
Mirailles
Chap.
St-Martin
Gué
Déchet
Condamines
Boucaillou
le Moulin à Vent
Matomègne
la Bouissière
d'Amoure
Courtarelles
Ruisseau de Matomègne

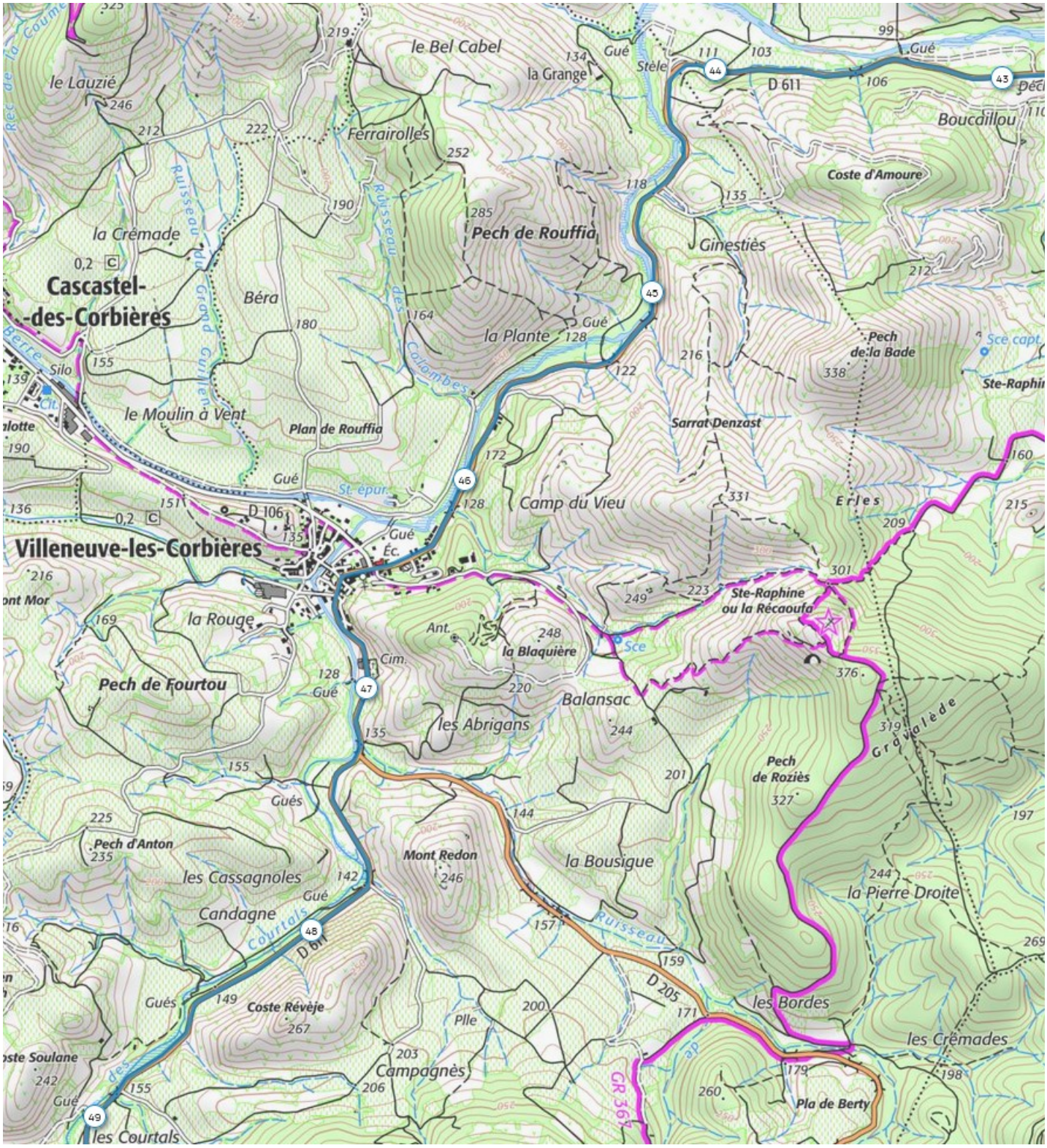
le Bel Cabel
la Grange
Gué
Stèle
D 611
Boucaillou
Coste d'Amoure
le Lauzié
Ferrairolles
Pech de Rouffia
Ginestiès
la Crémade
Cascastel-
-des-Corbières
Béra
la Plante
Pech
de la Bade
Sce capt
Ste-Raphi
le Moulin à Vent
Plan de Rouffia
Sarrat Denzast
Camp du Vieu
Erles
Villeneuve-les-Corbières
D 106
Ste-Raphine
ou la Récaouta
la Rouge
la Blaquière
Sce
Pech de Fourtou
Balansac
les Abrigans
Pech
de Roziès
Gués
Pech d'Anton
Mont Redon
la Bousigue
les Cassagnoles
la Pierre Droite
Candagne
Coste Révèje
les Bordes
les Crémades
Campagnès
Pla de Berty
les Courtals
GR 367

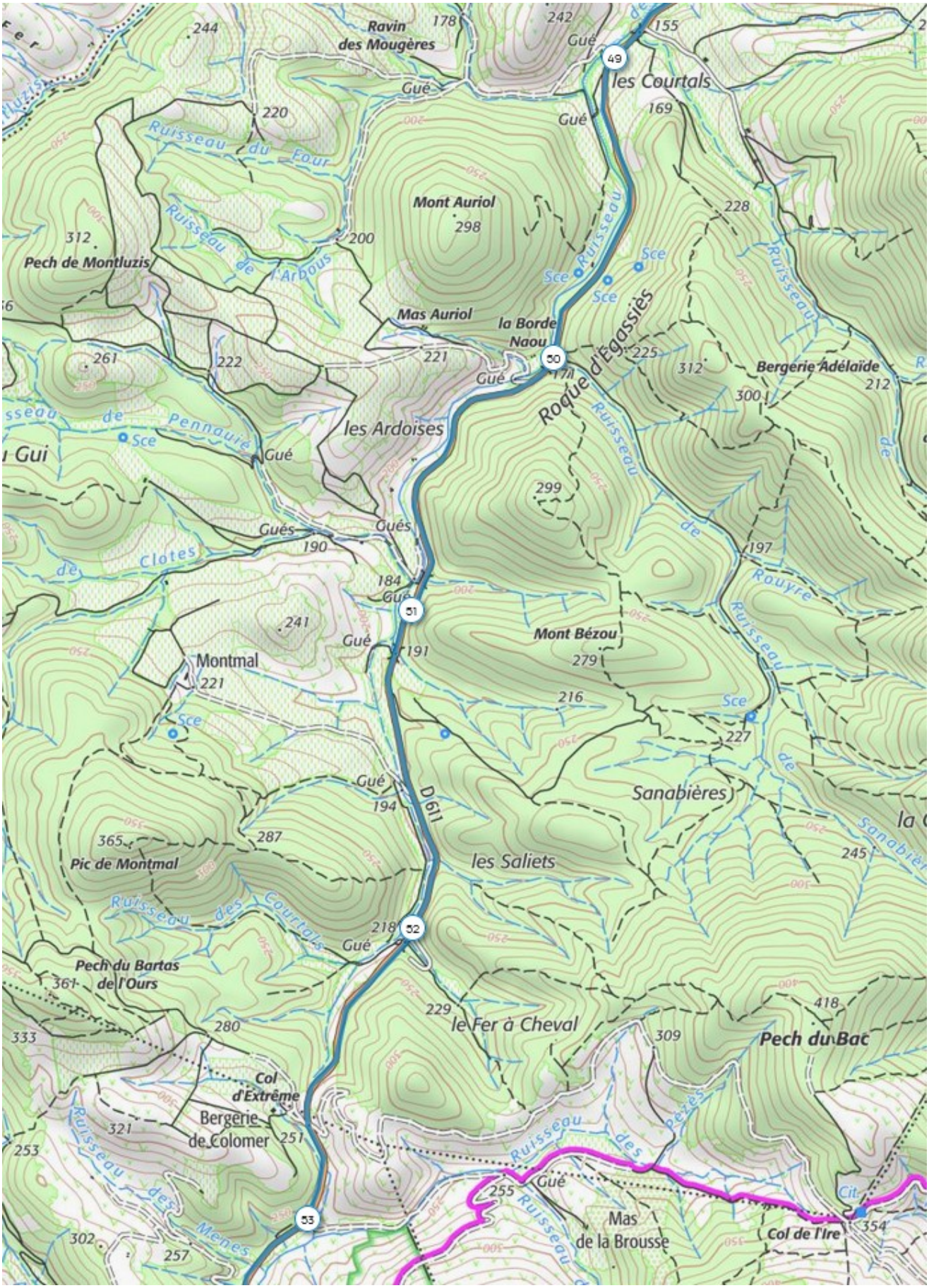
Ravin des Mougères
les Courtals
Ruisseau du Four
Mont Auriol
298
Pech de Montluzis
Ruisseau de l'Arbous
Mas Auriol
la Borde Naou
Roque d'Egassiès
Bergerie Adélaïde
les Ardoises
Ruisseau de Pennauié
Ruisseau de Clotes
Gués
Mont Bézou
Montmal
Ruisseau de Rouyre
Sanabières
D611
les Saliets
Pic de Montmal
Ruisseau des Courtals
Pech du Bartas de l'Ours
le Fer à Cheval
Pech du Bac
Col d'Extrême
Bergerie de Colomer
Ruisseau des Menes
Ruisseau des Pezes
Mas de la Brousse
Col de l'Ire
Gué
Sce
Cit

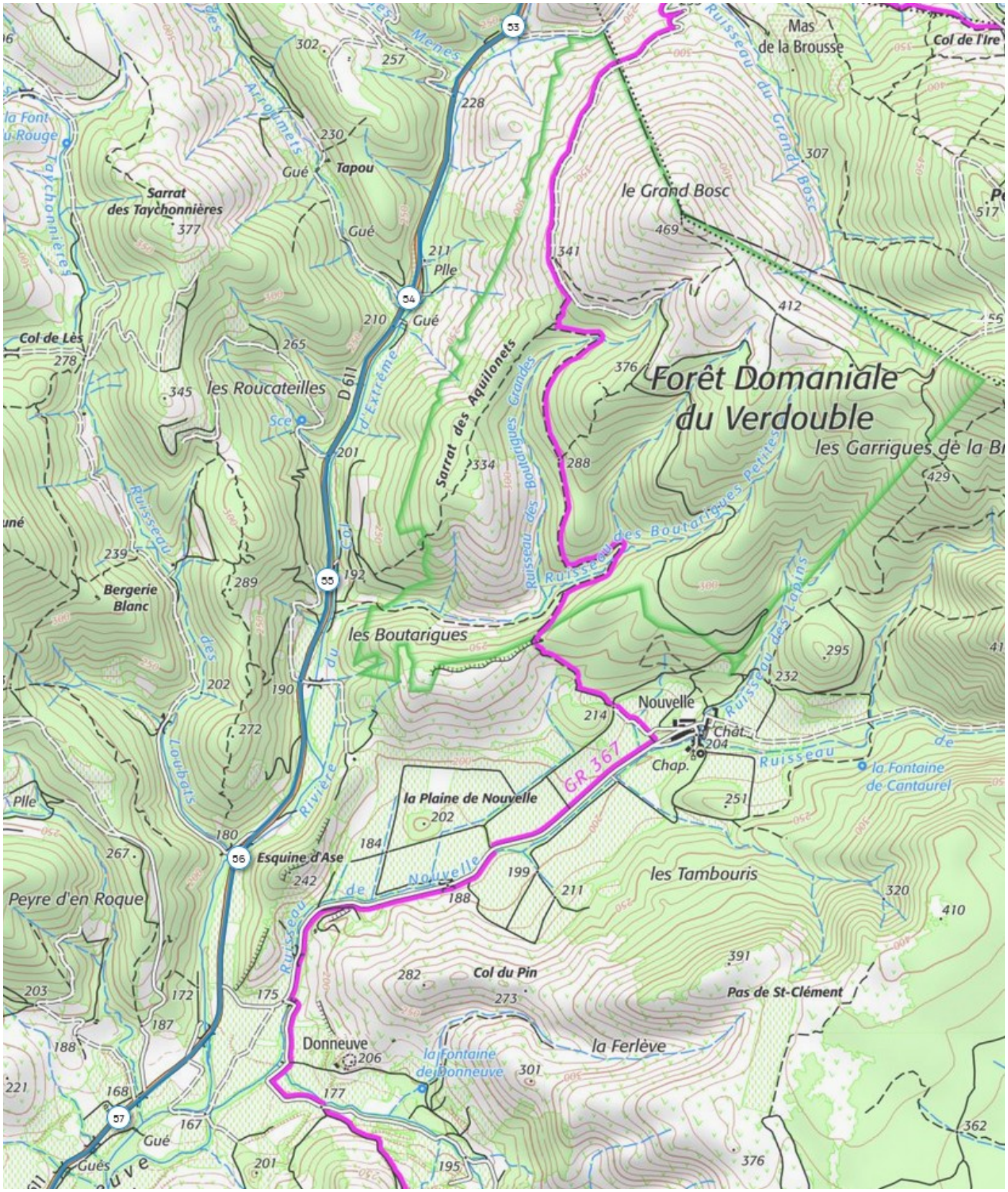
Mas
de la Brousse
Col de l'Ire
Ruisseau du Grand Bosc
le Grand Bosc
Sarrat
des Taychonnières
Tapou
Gué
Plle
Col de Lès
les Roucateilles
D 611
Sarrat des Aquilonets
Forêt Domaniale
du Verdouble
les Garrigues de la Br
Ruisseau des Boutarigues Grandes
Ruisseau des Boutarigues Petites
Bergerie
Blanc
les Boutarigues
Ruisseau des Lapins
Nouvelle
Chât.
Chap.
GR 367
la Fontaine
de Cantaurel
la Plaine de Nouvelle
Esquine d'Ase
Rivière de Nouvelle
Ruisseau
les Tambouris
Peyre d'en Roque
Col du Pin
Pas de St-Clément
Donneuve
la Fontaine
de Donneuve
la Ferlève
Gués

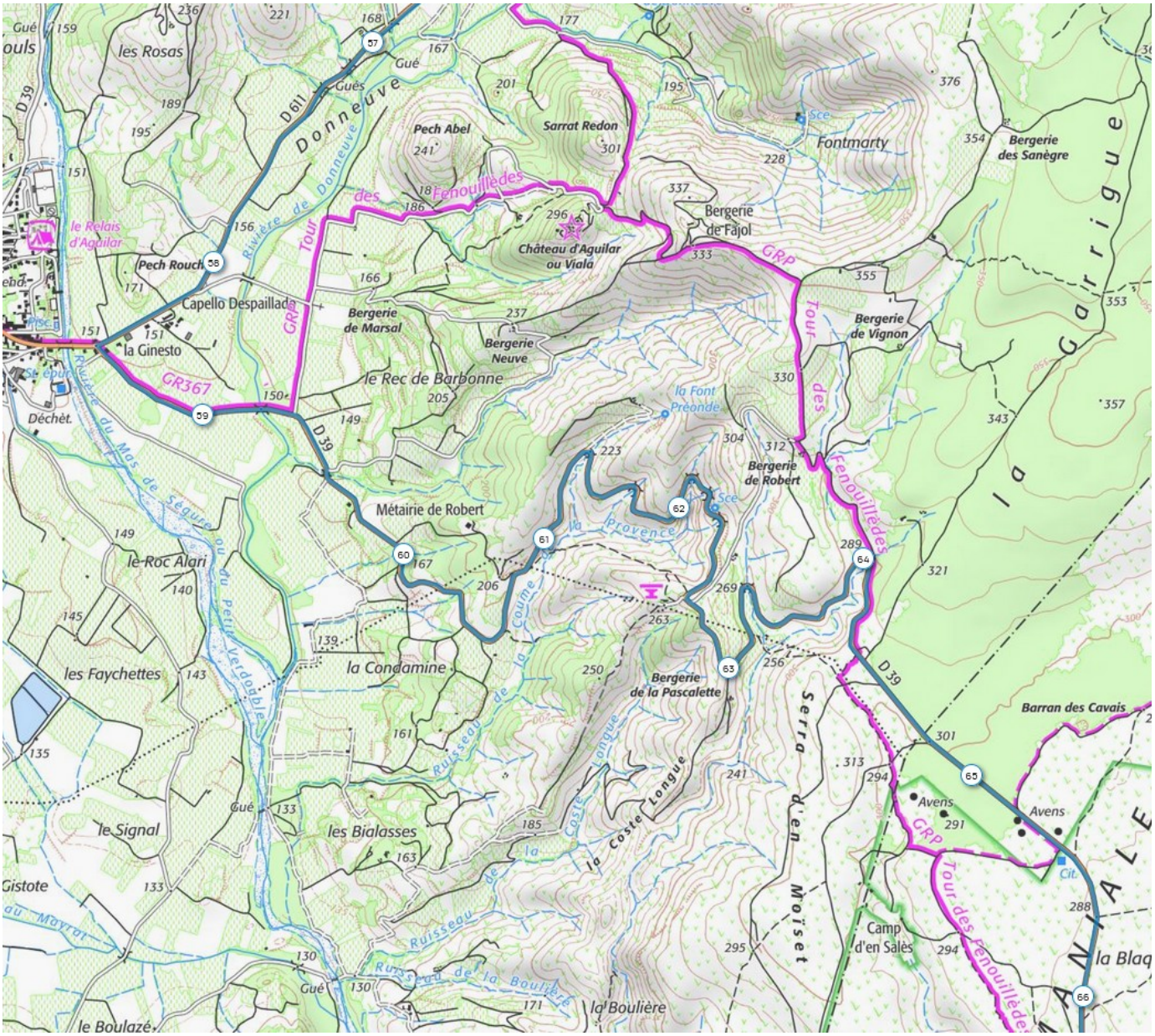
les Rosas
D611
Donneuve
Rivière de Donneuve
Pech Abel
Sarrat Redon
Fontmarty
Bergerie des Sanègre
la Garrigue
Tour des Fenouillèdes
GRP
Bergerie de Fajol
Château d'Aguilar ou Viala
le Relais d'Aguilar
Pech Rouch
Capello Despaillada
la Ginesto
GR367
Bergerie de Marsal
Bergerie Neuve
Bergerie de Vignon
le Rec de Barbonne
la Font Preonde
Bergerie de Robert
Déchèt.
D39
Rivière du Mas de Ségure ou du Petit Verdouble
Métairie de Robert
la Provence
le Roc Alari
la Coume
la Condamine
les Faychettes
Bergerie de la Pascalette
Serra d'en Moïset
Barran des Cavais
Ruisseau de la Coume
la Coste Longue
Avens
le Signal
les Bialasses
Gistote
Ruisseau de la Boulière
Camp d'en Salès
la Boulière
le Boulazé
la Blaq

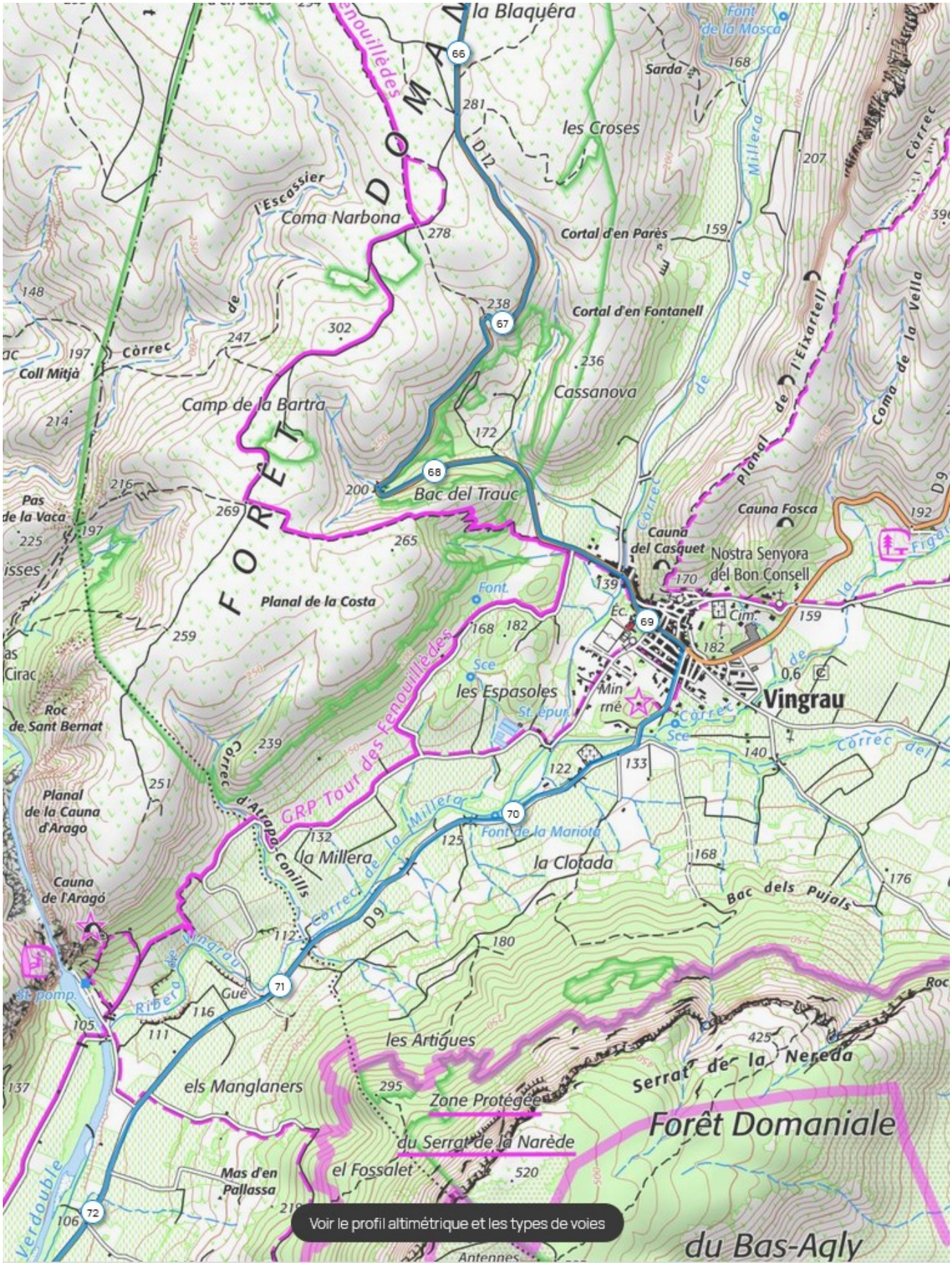
la Blaquèra
Font de la Mosca
Sarda
les Croses
l'Escassier
Coma Narbona
Cortal d'en Parès
Cortal d'en Fontanell
Cassanova
Coll Mitjà
Camp de la Bartra
Bac del Trauc
Pas de la Vaca
Planal de la Costa
Cauna Fosca
Cauna del Casquet
Nostra Senyora del Bon Consell
Vingrau
les Espasoles
Roc de Sant Bernat
Planal de la Cauna d'Arago
GRP Tour des Fenouillèdes
la Millera
la Clotada
Font de la Mariota
Cauna de l'Aragó
Bac dels Pujals
les Artigues
Serrat de la Nereda
Zone Protégée
du Serrat de la Narède
Forêt Domaniale
du Bas-Agly
els Manglaners
el Fossalet
Mas d'en Pallassa
Verdouble
Voir le profil altimétrique et les types de voies

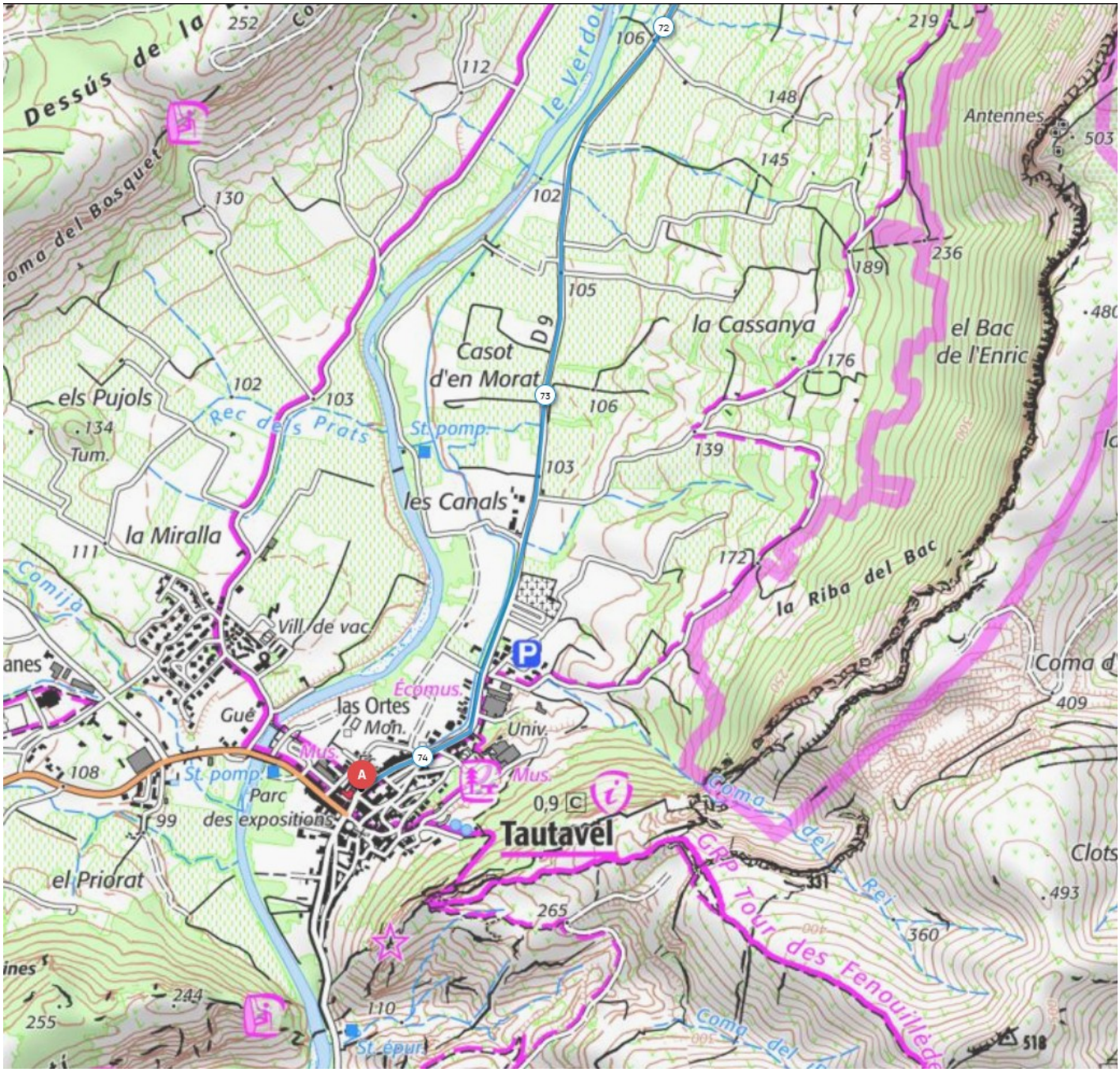
Dessús de la
Coma del Bosquet
le Verdo
Antennes
503
219
252
106
112
148
145
130
102
236
189
105
480
la Cassanya
el Bac
de l'Enric
D9
Casot
d'en Morat
176
73
106
139
103
102
103
134
Tum.
Rec dels Prats
St. pomp.
les Canals
111
la Miralla
172
la Riba del Bac
Comija
Vill. de vac.
P
Coma d'
Écomus.
409
Gué
las Ortes
Mon.
Univ.
Mus.
74
108
St. pomp.
Parc
des expositions
99
0,9
C
Tautavel
Coma del Rei
Clots
el Priorat
265
331
493
360
GRP Tour des Fenouillèdes
244
255
110
St. épur.
Coma del
518