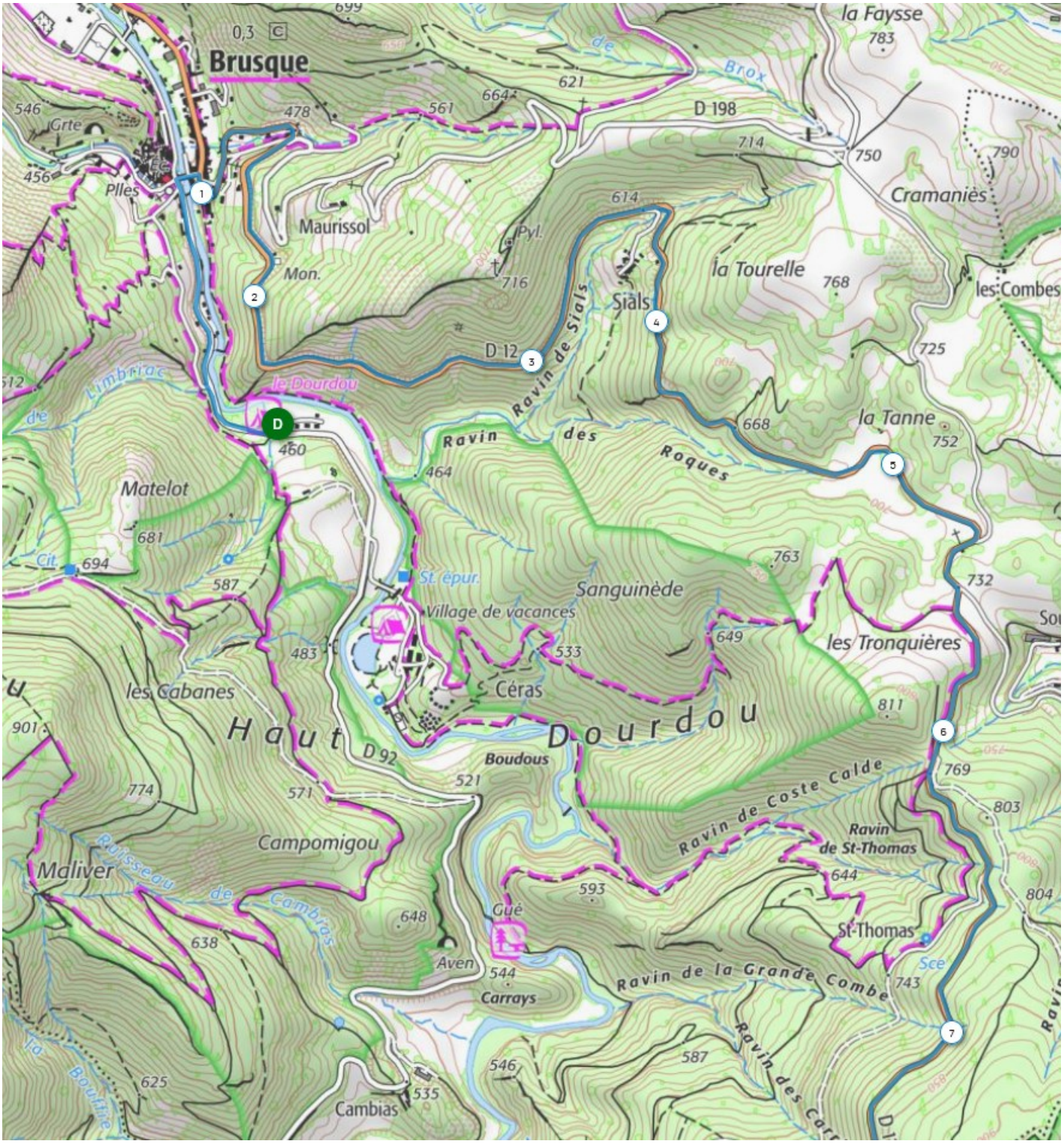

HFD3 — Etape 20 — Page 1

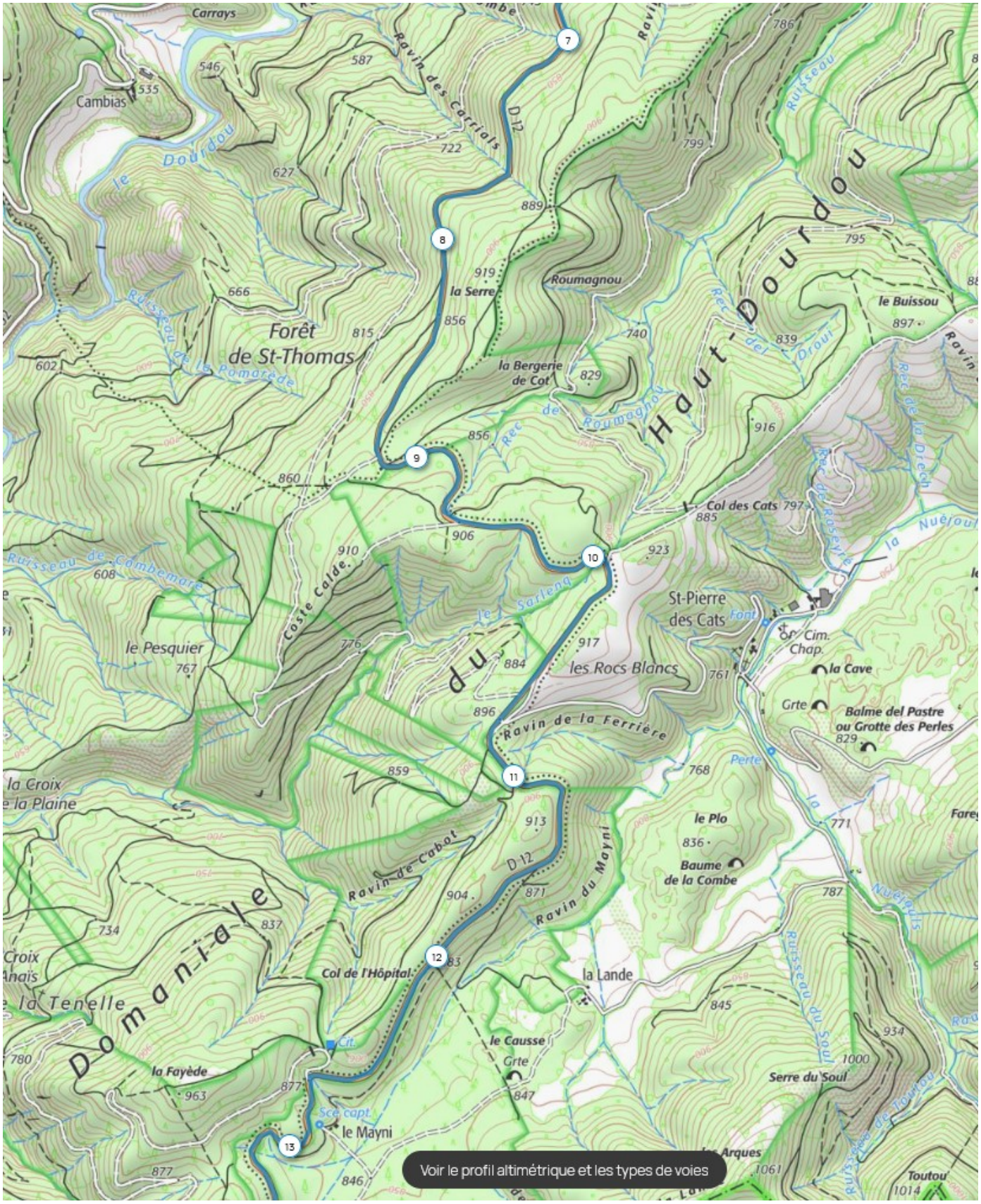
Carrays
Cambias
535
546
587
Ravin des Carrials
D 12
722
627
le Dourdou
889
919
la Serre
Roumagnou
666
Forêt
de St-Thomas
815
856
602
Ruisseau de la Pomarède
la Bergerie
de Cot
829
740
Rec de Roumagnou
Haut-Dourdou
Rec del Drou
839
795
le Buissou
897
916
860
906
910
Coste Calde.
608
Ruisseau de Combemare
le Sarlenq
923
Col des Cats
885
797
St-Pierre
des Cats
Cim.
Chap.
la Cave
le Pesquier
767
776
884
917
les Rocs Blancs
761
Grte
Balme del Pastre
ou Grotte des Perles
829
896
Ravin de la Ferrière
859
768
Perte
la Croix
de la Plaine
913
771
le Plo
836
Baume
de la Combe
Ravin de Cabot
D 12
Ravin du Mayni
904
871
787
734
837
Domaniale
Croix
Anaïs
Col de l'Hôpital
83
la Lande
845
934
1000
Serre du Soul
la Tenelle
Cit.
le Causse
Grte
847
780
la Fayède
963
877
Sce capt.
le Mayni
846
Voir le profil altimétrique et les types de voies
1061
Toutou
1014

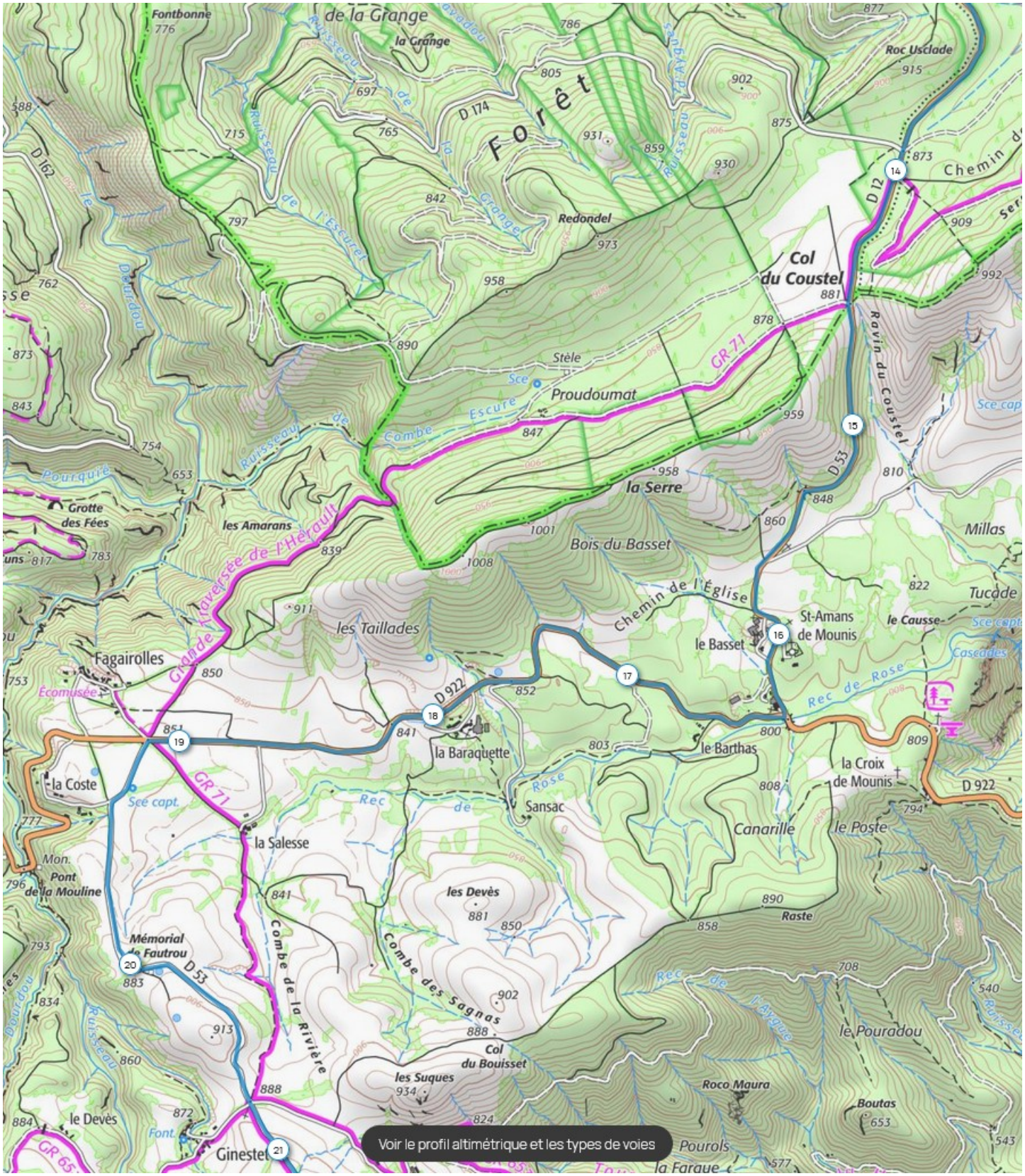
Fontbonne
de la Grange
la Grange
Roc Usclade
Forêt
D 174
D 162
Redondel
Col du Coustel
D 12
Chemin d
Stèle
Proudoumat
GR 71
Ravin du Coustel
D 53
la Serre
Grotte des Fées
les Amarans
Grande Traversée de l'Hérault
Bois du Basset
Millas
Tucade
Chemin de l'Église
St-Amans de Mounis
le Causse
le Basset
les Taillades
Fagairolles
Écomusée
D 922
la Baraquette
le Barthas
Rec de Rose
la Croix de Mounis
la Coste
Sansac
Canarille
le Poste
la Salesse
Mon. Pont de la Mouline
les Devès
Raste
Mémorial de Fautrou
Combe de la Rivière
Combe des Sagnas
Col du Bouisset
les Suques
Roco Maura
le Pouradou
Boutas
le Devès
Ginestet
Pourols
la Farque
Voir le profil altimétrique et les types de voies

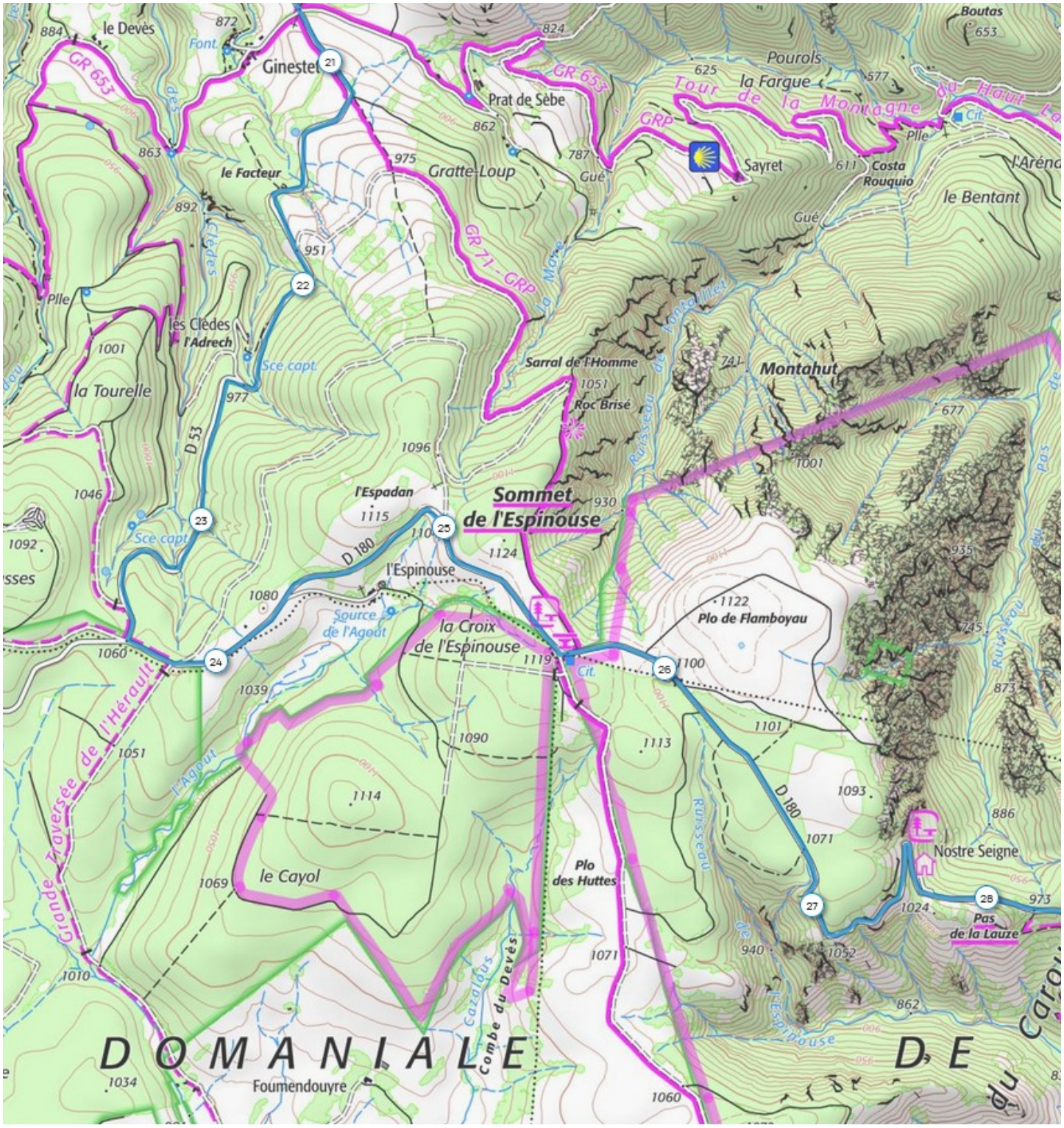
le Devès
Ginestet
Prat de Sèbe
Pourols
la Fargue
Tour de la Montagne
Boutas
Sayret
Costa Rouquio
le Bentant
le Facteur
Gratte-Loup
les Clèdes
l'Adrech
la Tourelle
Sce capt.
Sarral de l'Homme
Roc Brisé
Montahut
l'Espadan
Sommet de l'Espinouse
l'Espinouse
Source de l'Agout
la Croix de l'Espinouse
Plo de Flamboyau
Plo des Huttes
le Cayol
Nostre Seigne
Pas de la Lauze
Foumendouyre
Grande Traversée de l'Hérault
D 53
D 180
GR 653
GR 71 - GRP
GRP
DOMANIALE DE

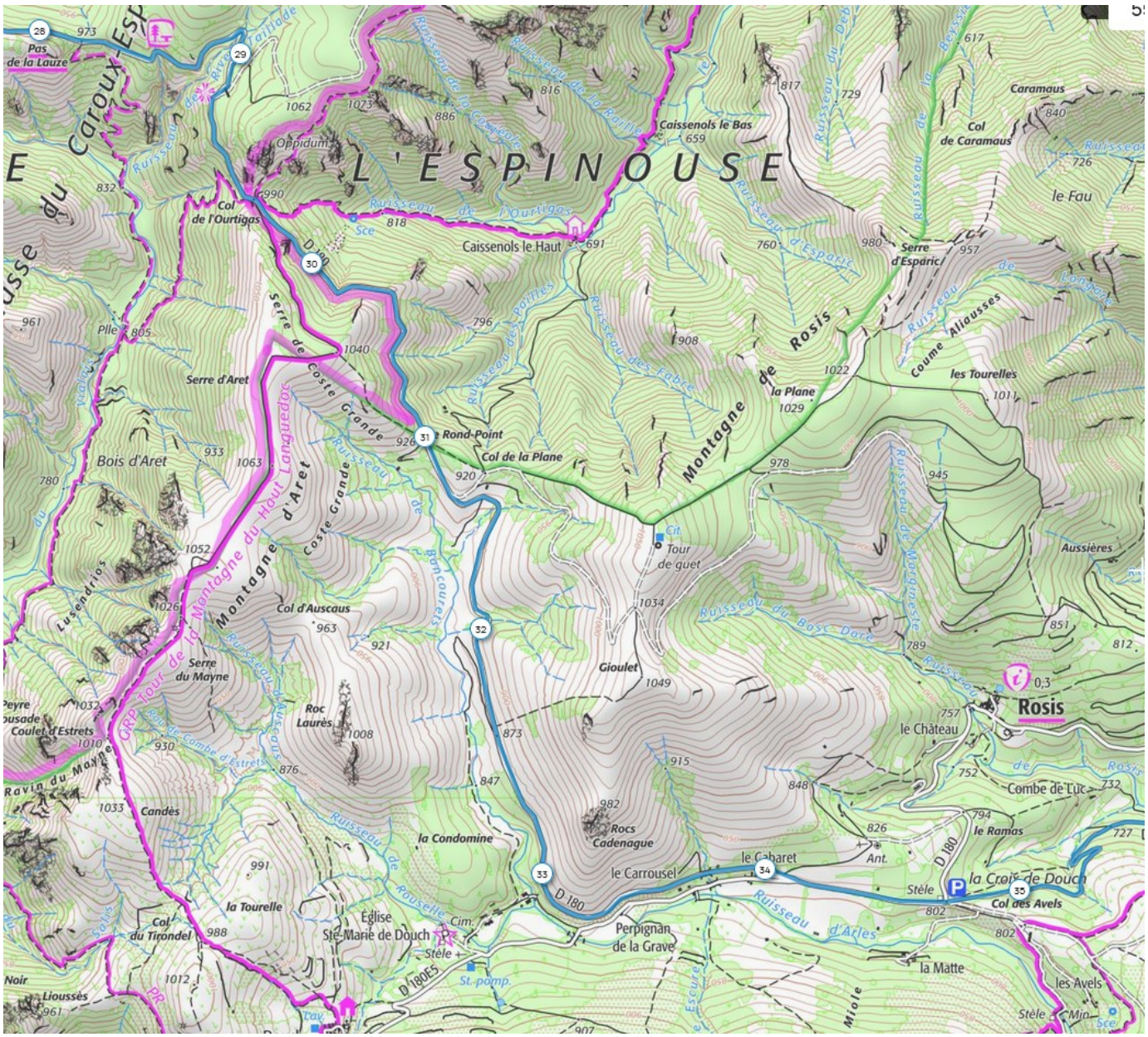
L'ESPINOUSE
Pas de la Lauze
Oppidum
Col de l'Ourtigas
Caissenols le Haut
Caissenols le Bas
Caramaus
Col de Caramaus
le Fau
Serre d'Esparic
Coume Aliausses
les Tourelles
la Plane
Montagne de Rosis
Serre de Coste Grande
Serre d'Aret
Bois d'Aret
Rond-Point
Col de la Plane
Tour de guet
Aussières
Montagne d'Aret
Coste Grande
Col d'Auscaus
Serre du Mayne
Roc Laurès
Gioulet
Rosis
le Château
Combe de Luc
le Ramas
Rocs Cadenague
la Condomine
le Carrousel
le Cabaret
la Croix de Douch
Col des Avels
la Tourelle
Col du Tirondel
Église Ste-Marie de Douch
Perpignan de la Grave
la Matte
les Avels
Candès
Lioussès
Ravin du Mayne
Coulet d'Estrets
GRP Tour de la Montagne du Haut Languedoc
D 180
D 180E5

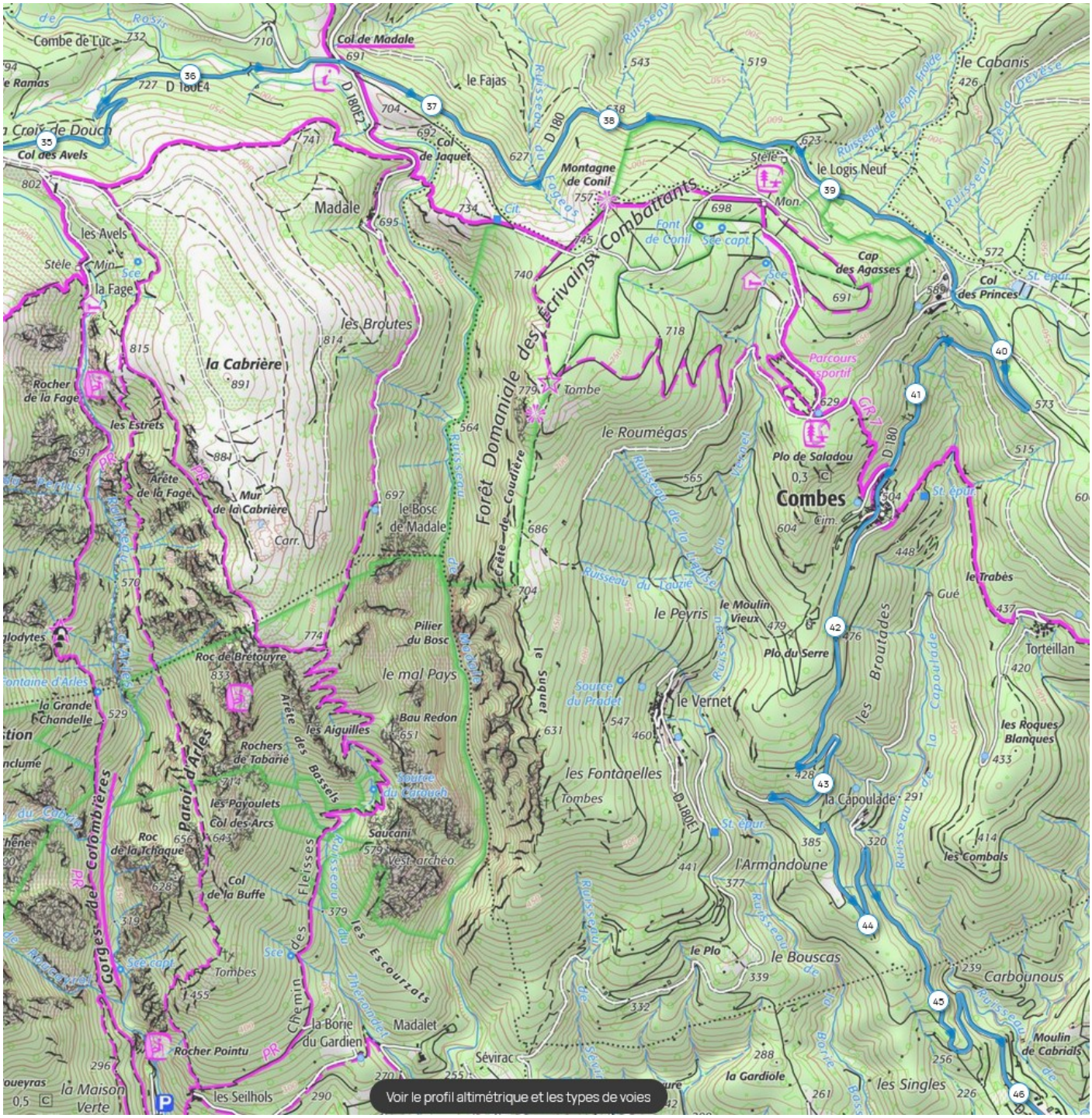
Voir le profil altimétrique et les types de voies
Combe de Luc
Col de Madale
le Fajas
le Cabanis
Croix de Douch
Col des Avels
Col de Jaquet
Montagne de Conil
Stèle
le Logis Neuf
Madale
les Avels
la Fage
les Broutes
la Cabrière
Rocher de la Fage
les Estrets
Arête de la Fage
Mur de la Cabrière
le Bosc de Madale
Forêt Domaniale des Écrivains Combattants
Crête de Coudière
Font de Conil
Cap des Agasses
Col des Princes
Parcours sportif
Tombe
le Roumégas
Plo de Saladou
Combes
le Trabès
le Moulin Vieux
le Peyris
Plo du Serre
Torteillan
Pilier du Bosc
le mal Pays
Roc de Brétouyre
la Grande Chandelle
Bau Redon
les Aiguilles
Rochers de Tabarié
Arête des Bassels
les Payoulets
Col des Arcs
Roc de la Tchaque
Col de la Buffe
Gorges de Colombières
Parcours d'Arles
Source du Prodet
le Vernet
les Fontanelles
Tombes
la Capoulade
les Broutades
les Roques Blanques
les Combals
l'Armandoune
le Plo
le Bouscas
Carbounous
Moulin de Cabridis
Saucani
Vestiges archéo.
Chemin des Fleisses
les Escourzats
la Borie du Gardien
Madalet
Rocher Pointu
Sévirac
la Gardiole
les Singles
la Maison Verte
les Seilhols

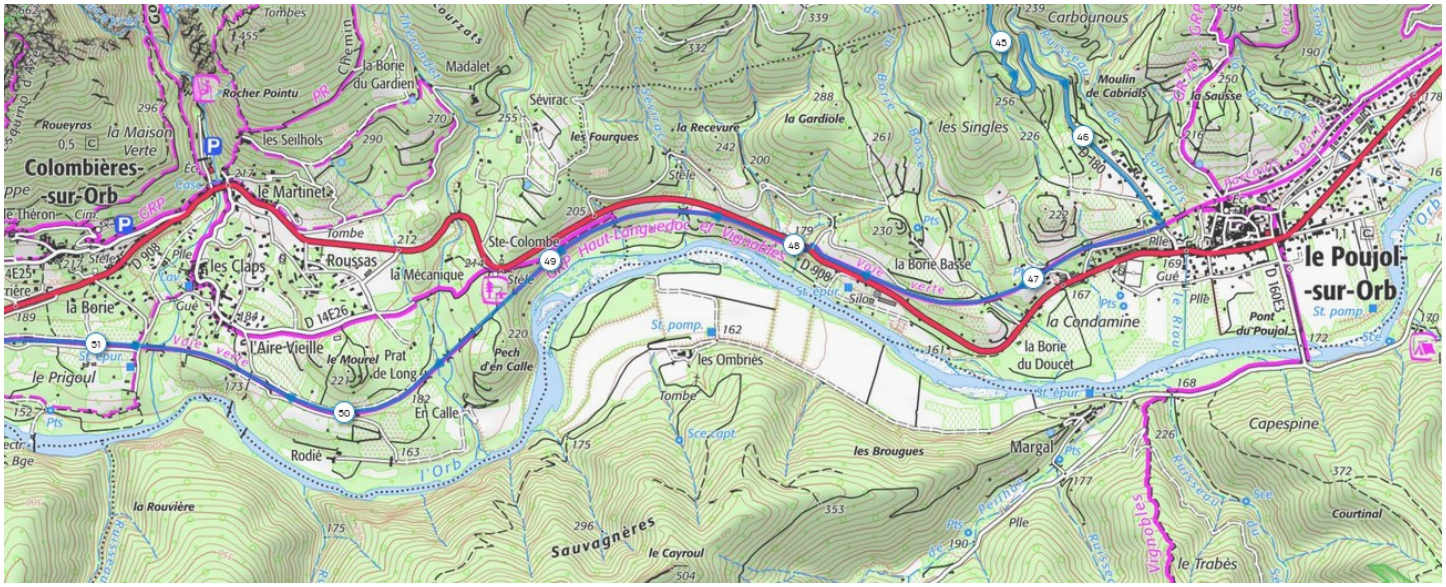
Colombières-
-sur-Orb
le Poujol-
-sur-Orb
la Maison
Verte
Rouéyras
Rocher Pointu
les Seilhols
le Martinet
les Claps
la Borie
le Prigoul
Roussas
la Mécanique
Ste-Colombe
Madalet
la Borie
du Gardien
Sévirac
les Fourques
la Recevure
la Gardiole
les Singles
Carbounous
Moulin
de Cabridis
la Sausse
la Borie Basse
la Condamine
la Borie
du Doucet
les Ombriès
les Brougues
Margal
Capespine
Courtinal
le Trabès
Sauvagnères
le Cayroul
la Rouvière
l'Aire-Vieille
le Mourel
Prat
de Long
En Calle
Rodié
Pech
d'en Calle
D 14E26
D 908
D 160E3
Pont
du Poujol
l'Orb
Silos
Gué
Pllè
St. pomp.
St. épur.
Sce. capt.
Tombe
Stèle
Pts
Vallée
Haut-Languedoc et Vignobles

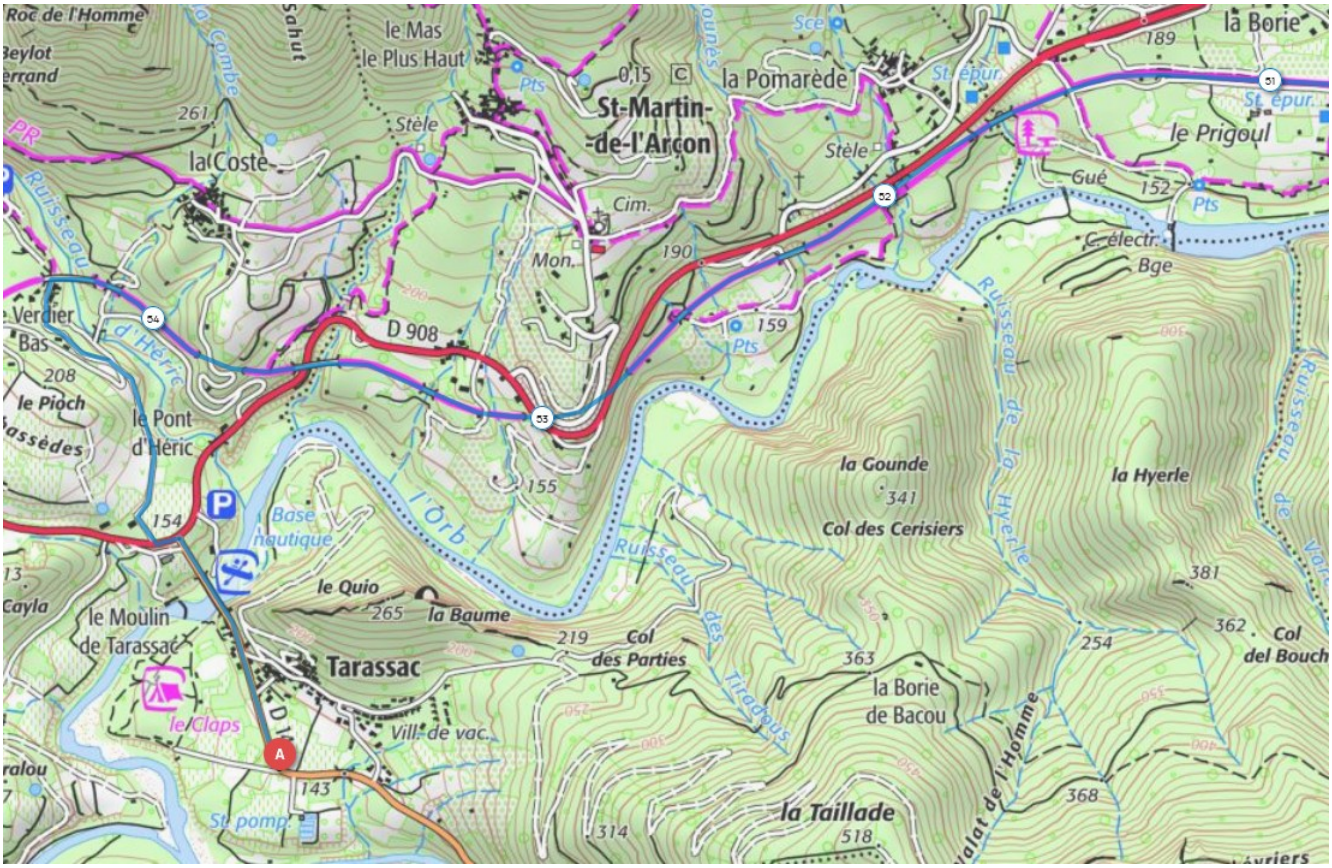
Roc de l'Homme
le Mas
le Plus Haut
St-Martin-
-de-l'Arçon
la Pomarède
la Borie
le Prigoul
la Coste
Stèle
Cim.
Mon.
Gué
C. électr.
Bge
D 908
le Verdier
Bas
le Pioch
le Pont
d'Hérie
Base
nautique
le Quio
la Baume
le Moulin
de Tarassac
Tarassac
le Claps
Vill. de vac.
St. pomp.
la Gounde
Col des Cerisiers
la Hyerle
Col
des Parties
la Borie
de Bacou
la Taillade
Col
del Bouch
l'Orb
Ruisseau
Ruisseau de la Hyerle
Ruisseau des Tiradous
Ruisseau de l'Homme
St. épur.
Pts
Sce
Tombe
Cayla
Beylot
Errand
Sahut
la Combe
Ralou