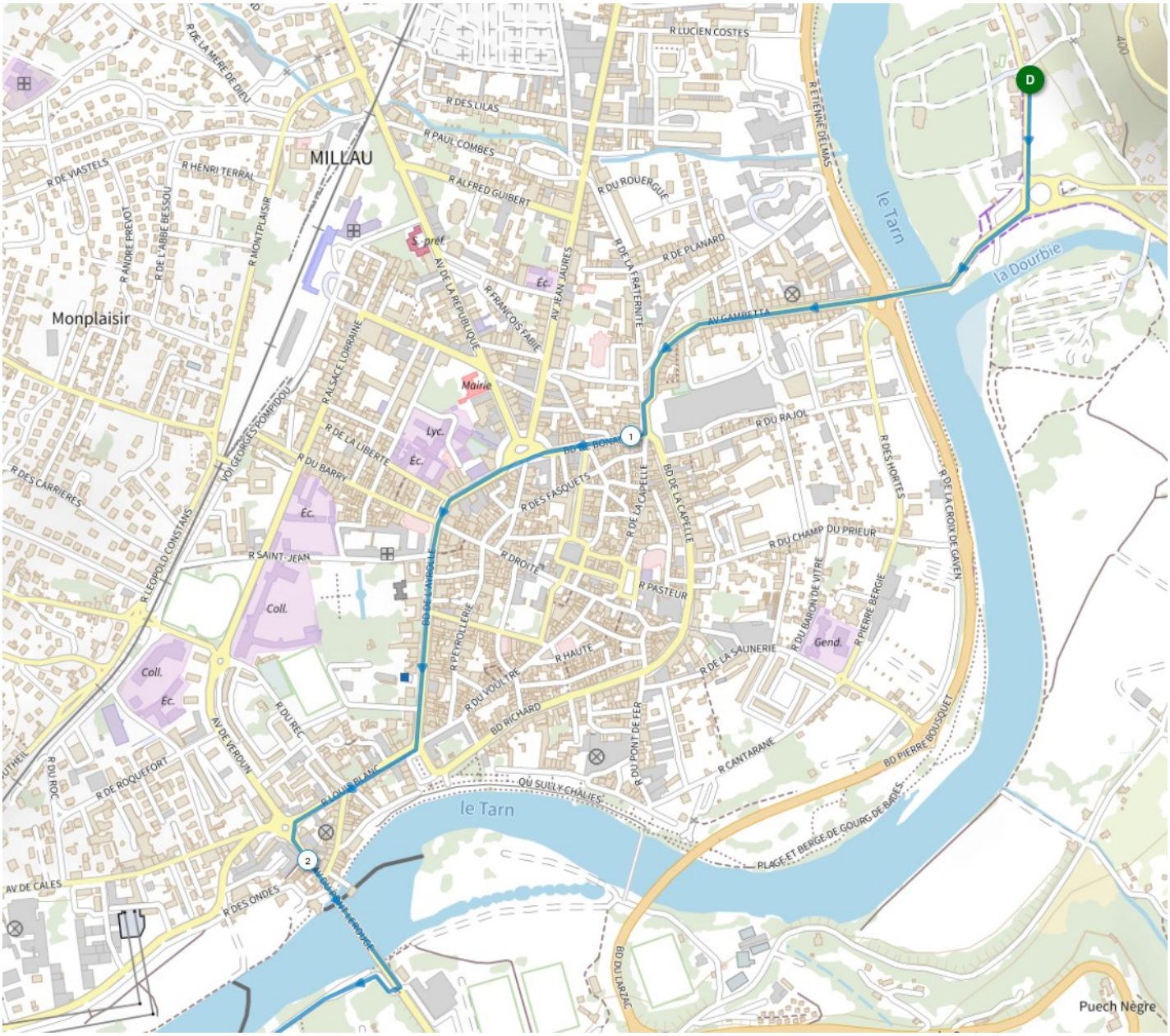

HFD3 — Etape 19 — Page 1

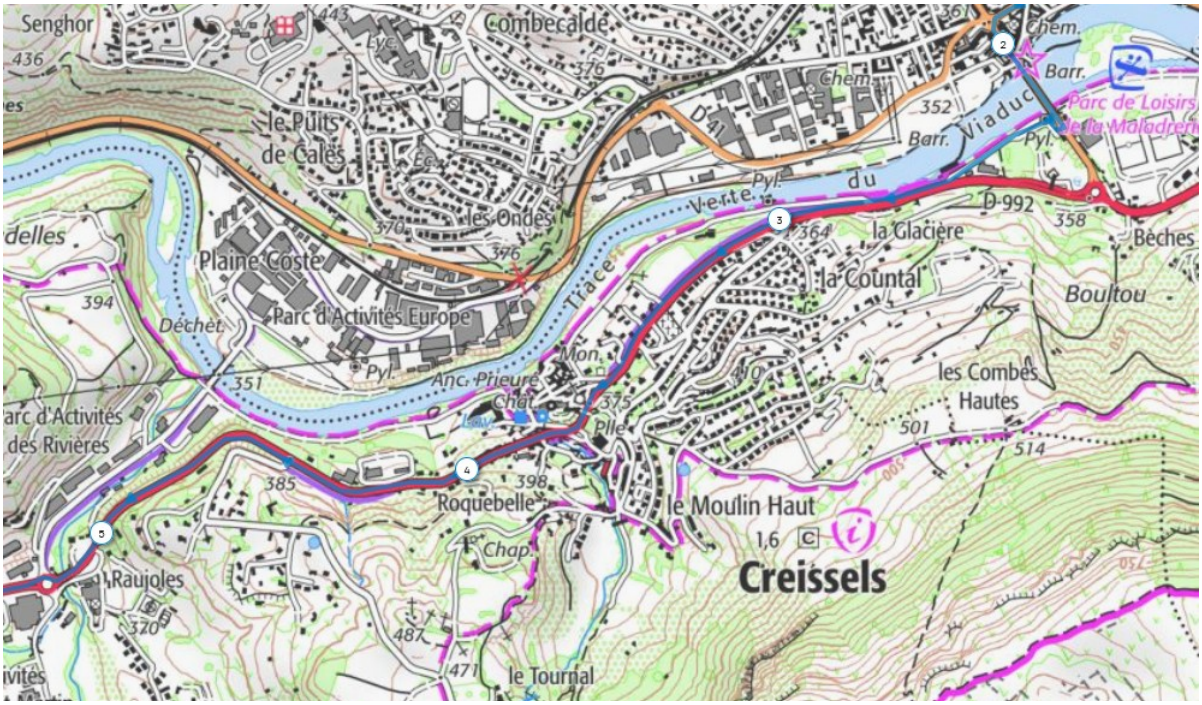
Senghor
Combecaldé
le Puits de Calès
les Ondes
Plaine Coste
Parc d'Activités Europe
Déchet.
Parc d'Activités des Rivières
Raujoles
Roquebelle
le Tournal
le Moulin Haut
Creissels
la Glacière
la Countal
Bèches
Boultou
les Combes Hautes
Parc de Loisirs de la Maladrerie
Trace Verte du Viaduc
D 992
D 41

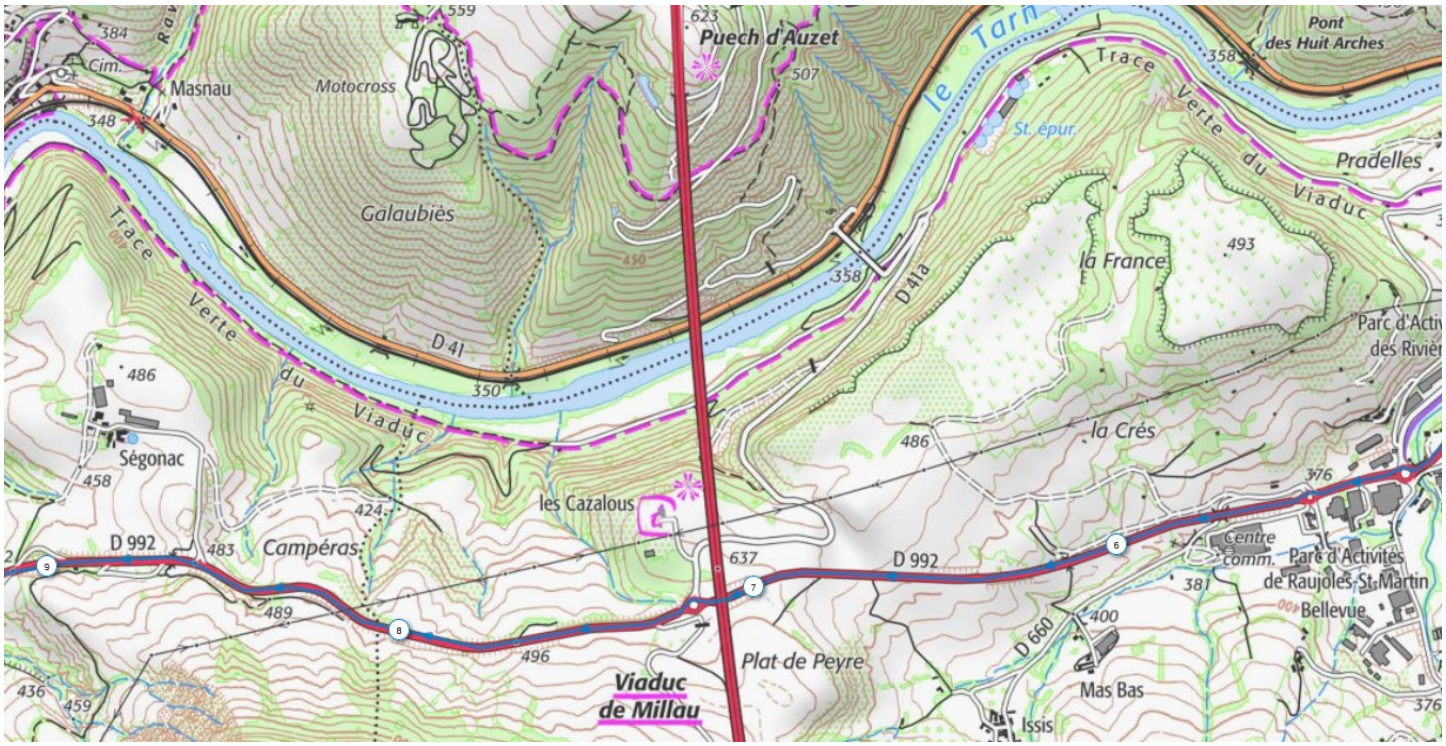
Masnau
Motocross
Puech d'Auzet
le Tarn
Pont des Huit Arches
Trace Verte du Viaduc
Pradelles
Galaubiès
la France
D 41
D 41a
Ségonac
Campéras
les Cazalous
la Crés
D 992
Centre comm.
Parc d'Activités de Raujoles-St-Martin
Bellevue
D 660
Mas Bas
Plat de Peyre
Viaduc de Millau
Issis

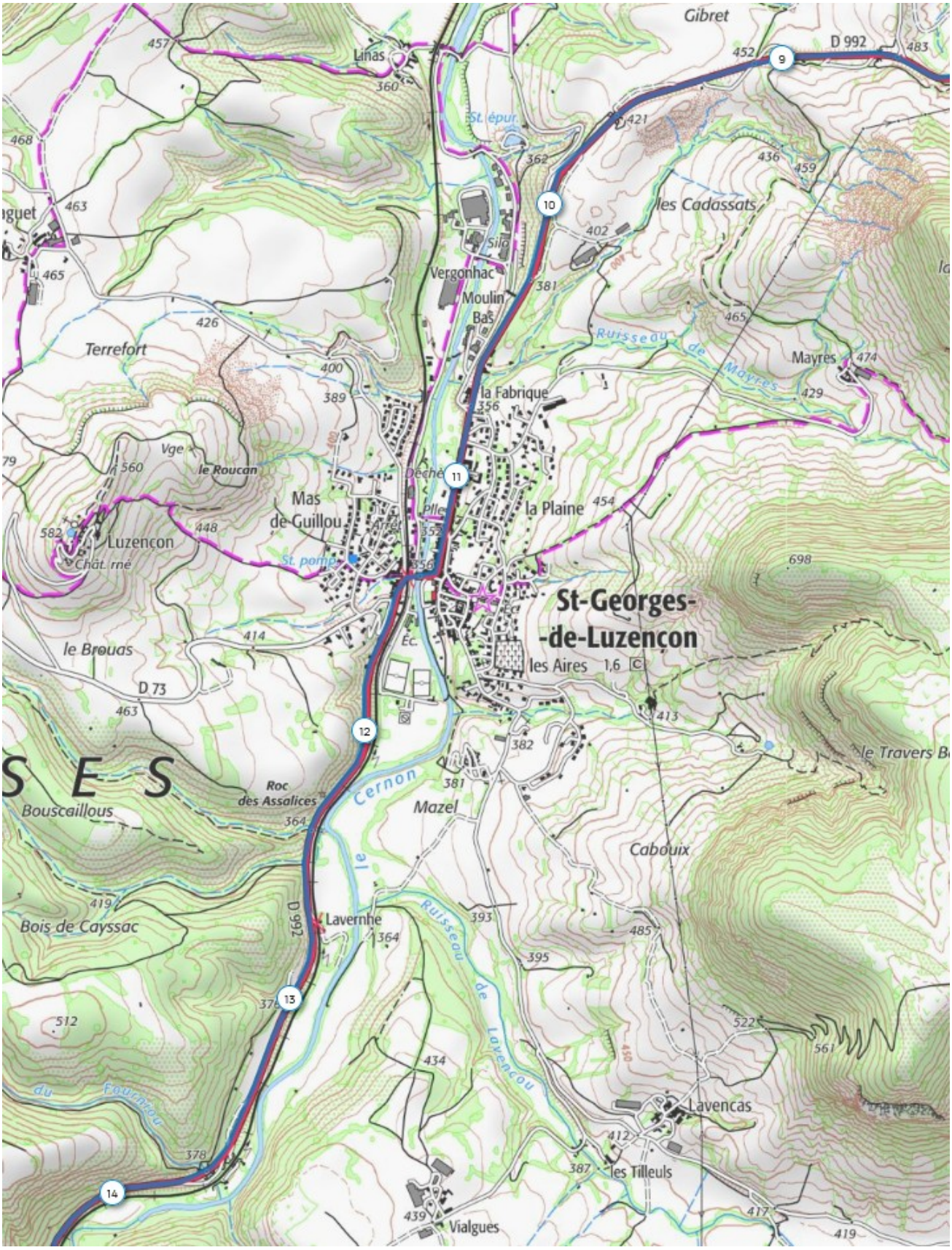
Gibret
D 992
Linas
St. épur.
Vergonhac
Moulin Bas
Silo
les Cadassats
Terrefort
Ruisseau de Mayres
Mayres
la Fabrique
Vge
le Roucan
Mas de Guillou
Luzençon
Chât. rné
St. pomp.
la Plaine
St-Georges-
-de-Luzençon
les Aires
le Brouas
D 73
Roc des Assalices
Cernon
Mazel
Cabouix
Bouscaillous
Bois de Cayssac
Lavernhe
D 992
Ruisseau de Lavencou
Lavencas
les Tilleuls
Vialgues
du Fournou
le Travers B

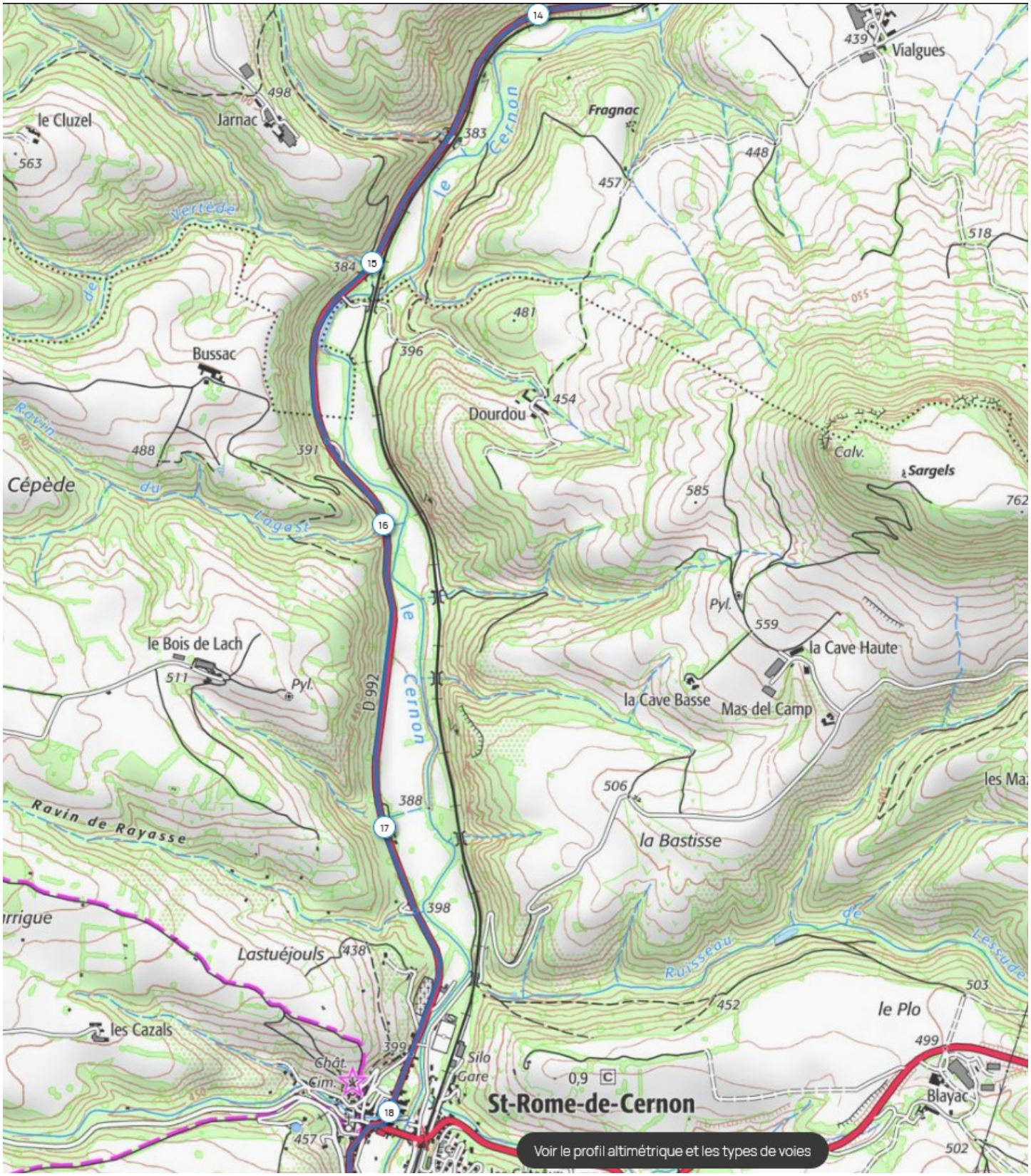
14
15
16
17
18
Vialgues
439
Fragnac
448
457
518
le Cluzel
563
498
Jarnac
383
le Cernon
Vertède
384
481
396
Bussac
454
Dourdou
488
391
Ravin
du
Lagast
Cépède
Calv.
Sargels
585
762
le Bois de Lach
511
Pyl.
D 992
le Cernon
559
la Cave Haute
la Cave Basse
Mas del Camp
506
388
Ravin de Rayasse
la Bastisse
398
Lastuéjouls
438
Ruisseau
de
Lessude
452
503
le Plo
499
les Cazals
399
Silo
Gare
Chât.
Cim.
0,9
C
St-Rome-de-Cernon
Blayac
457
502
Voir le profil altimétrique et les types de voies

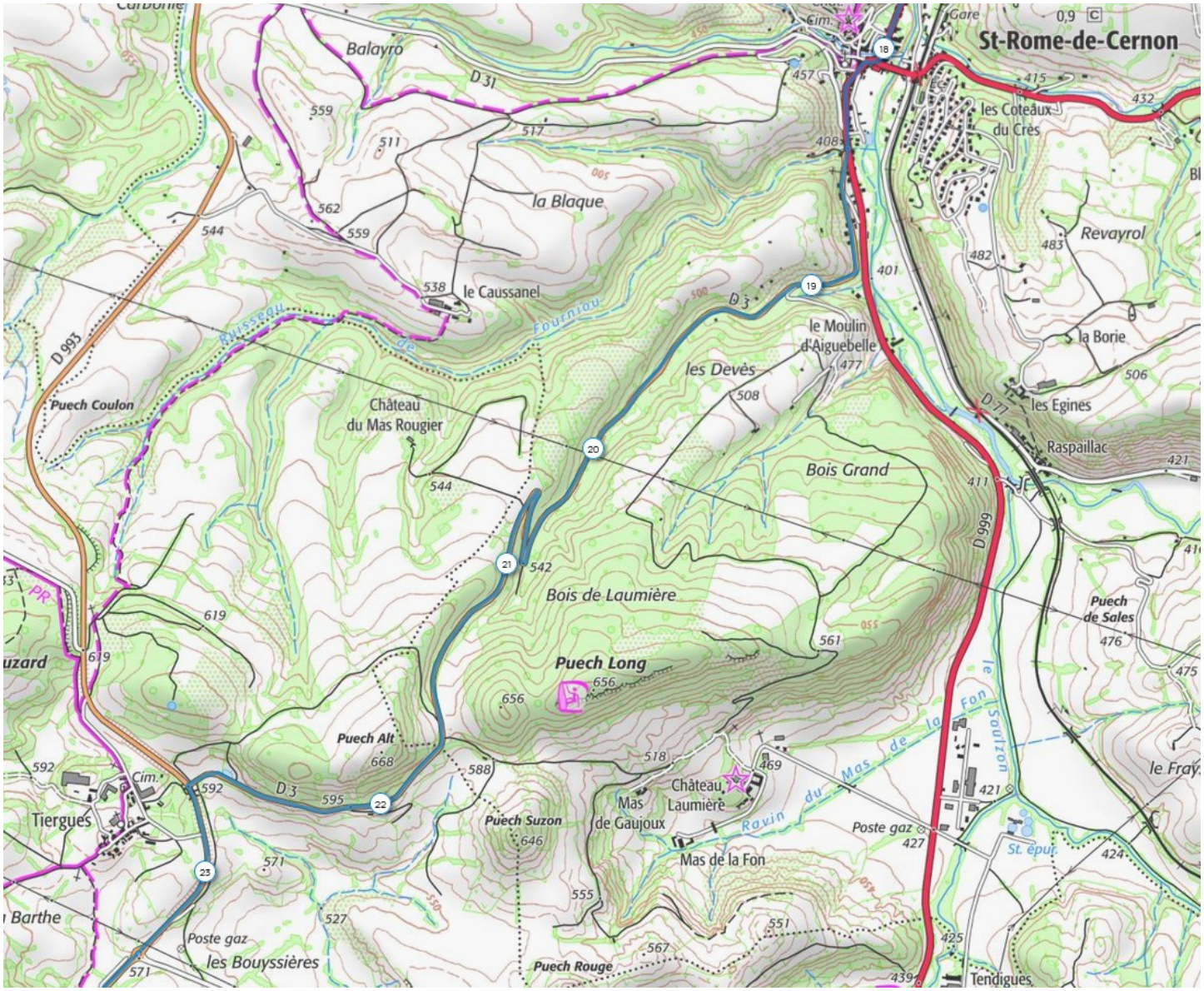
St-Rome-de-Cernon
Balayro
D 31
la Blaque
le Caussanel
Ruisseau de Fournirou
D 993
Puech Coulon
Château du Mas Rougier
les Devès
le Moulin d'Aiguebelle
D 3
les Coteaux du Crès
Revayrol
la Borie
les Egines
Raspaillac
D 77
D 999
Bois Grand
Bois de Laumière
Puech Long
Puech Alt
Puech de Sales
le Soulzon
le Fray
Tiergues
Puech Suzon
Mas de Gaujoux
Château Laumière
Ravin du Mas de la Fon
Mas de la Fon
Poste gaz
St. épur.
Barthe
les Bouyssières
Puech Rouge
Tendigues

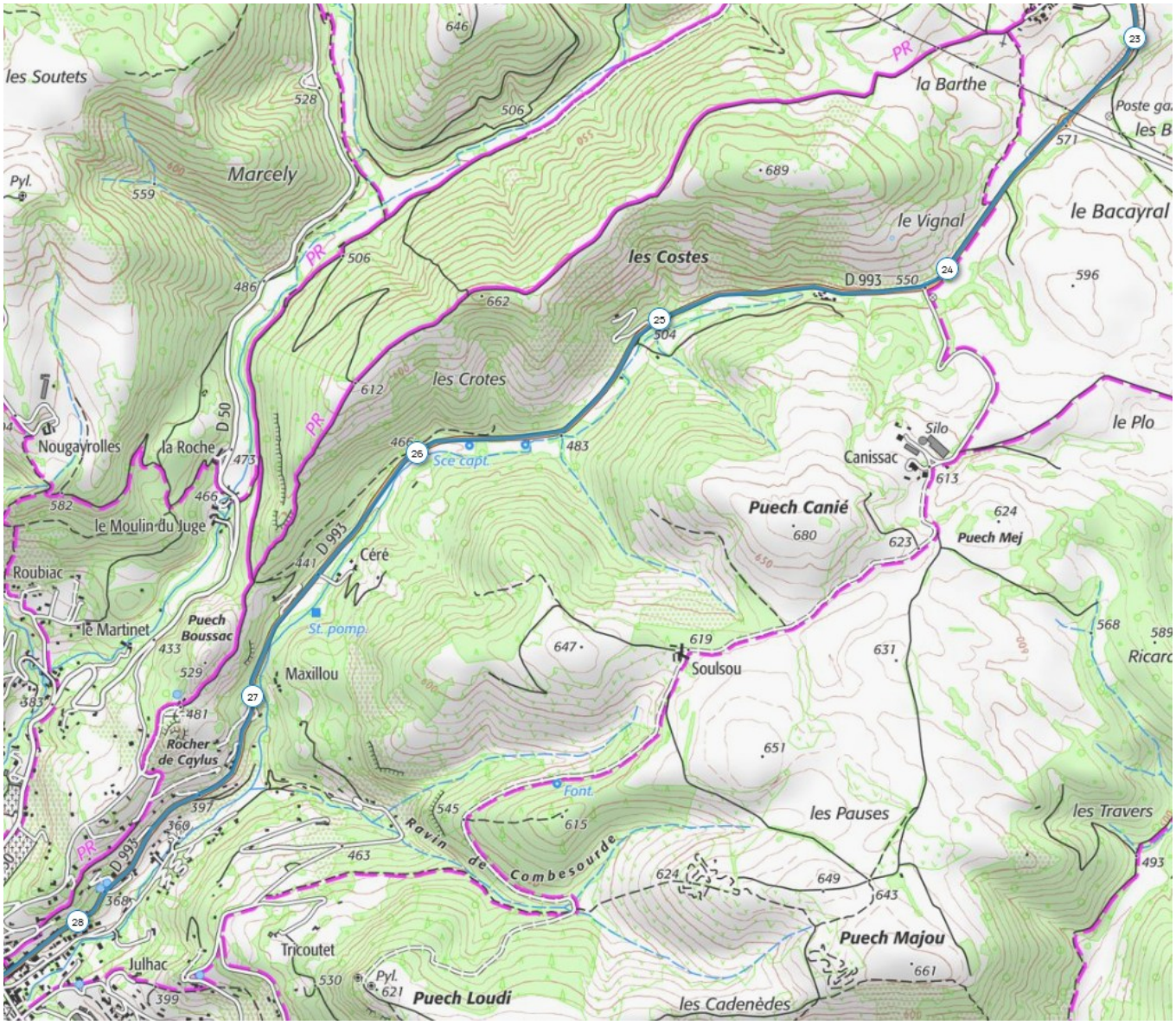
les Soutets
Marcely
la Barthe
le Vignal
le Bacayral
les Costes
D 993
les Crotes
Nougayrolles
la Roche
D 50
le Moulin du Juge
Roubiac
le Martinet
Puech Boussac
Céré
St. pomp.
Sce capt.
Maxillou
Rocher de Caylus
Canissac
Silo
Puech Canié
Puech Mej
le Plo
Soulsou
Font.
Ravin de Combesourde
les Pauses
les Travers
Puech Majou
Tricoutet
Julhac
Puech Loudi
les Cadenèdes
Ricarc
Poste ga.
les B
PR
23
24
25
26
27
28

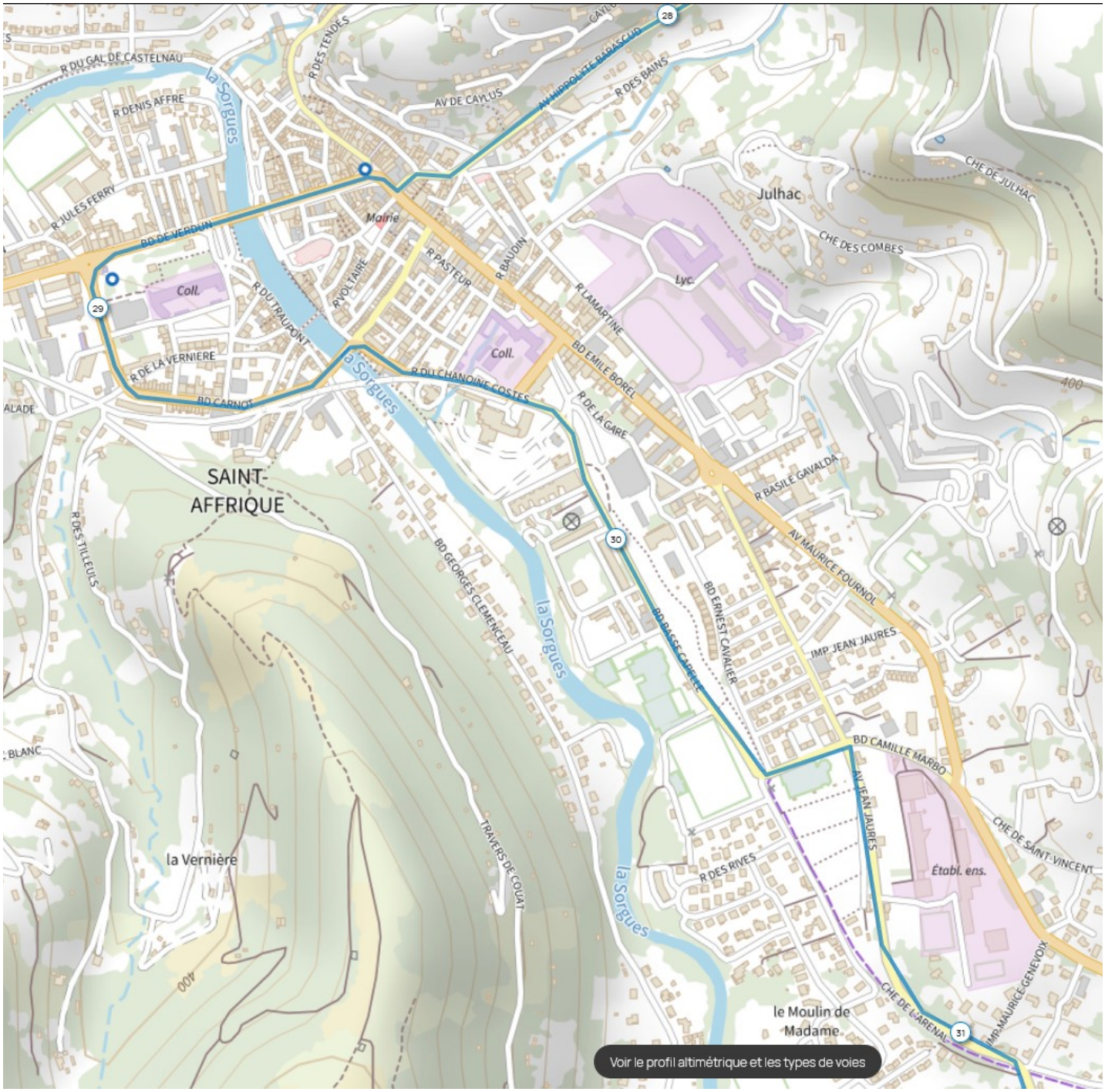
R DU GAL DE CASTELNAU
R DES TENDES
AV DE CAYLUS
R DES BAINS
R DENIS AFFRE
la Sorgues
R JULES FERRY
BD DE VERDUN
Mairie
Coll.
R DU TRAUPONT
R VOLTAIRE
R PASTEUR
R BAUDIN
Julhac
CHE DE JULHAC
CHE DES COMBES
Lyc.
R LAMARTINE
BD EMILE BOREL
R DE LA VERNIERE
BD CARNOT
R DU CHANOINE COSTES
R DE LA GARE
400
SAINT-AFFRIQUE
R BASILE GAVALDA
AV MAURICE FOURNOL
R DES TILLEULS
BD GEORGES CLEMENCEAU
BD ERNEST CAVALIER
IMP JEAN JAURES
BD CAMILLE MARBO
AV JEAN JAURES
CHE DE SAINT-VINCENT
la Vernière
TRAVERS DE COUAT
R DES RIVES
Établ. ens.
IMP MAURICE GENEVOIX
CHE DE L'ARENAL
le Moulin de Madame
Voir le profil altimétrique et les types de voies

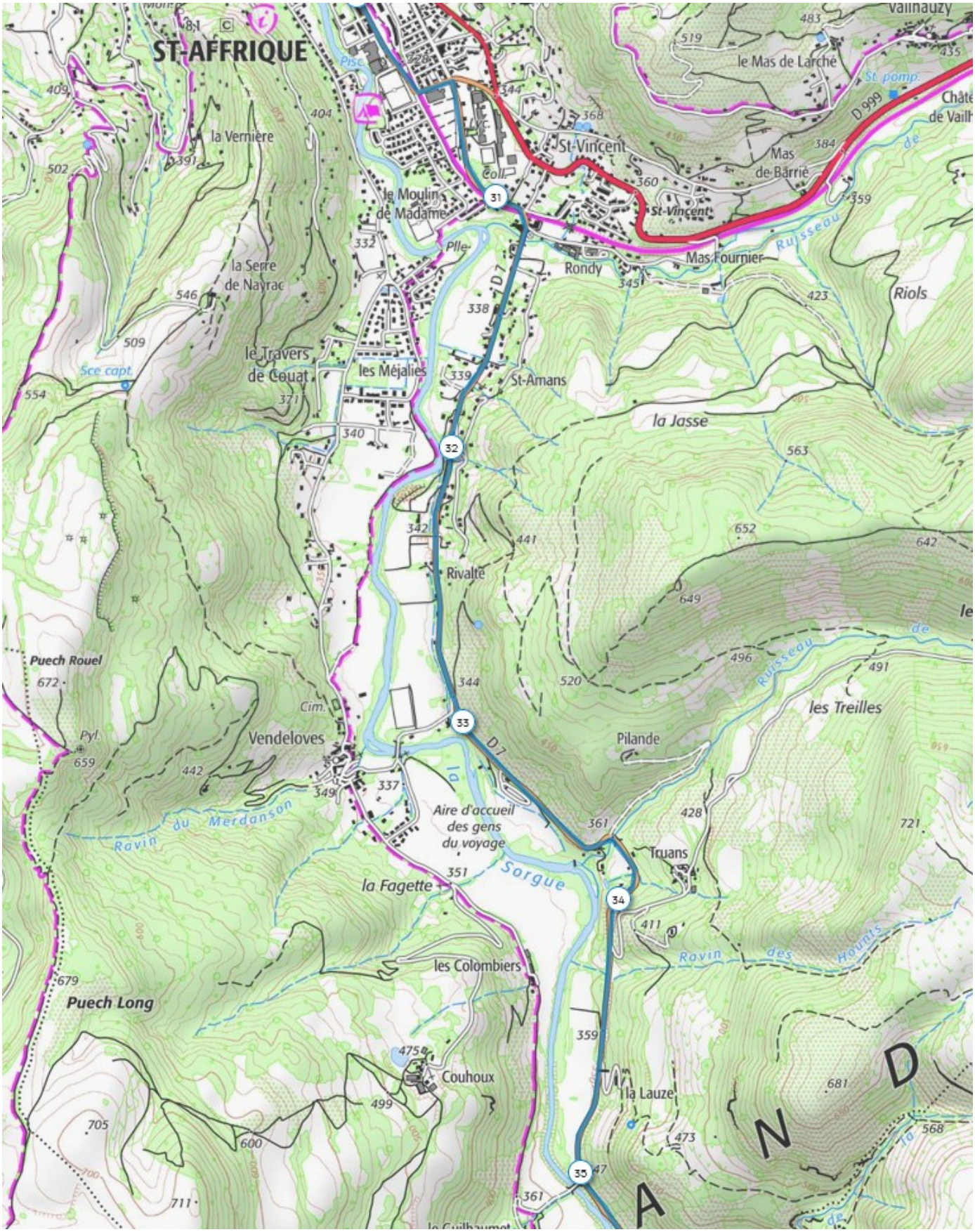
ST-AFFRIQUE
la Vernière
le Moulin de Madame
la Serre de Navrac
le Travers de Couat
les Méjalies
St-Vincent
Mas de Barrié
Mas Fournier
Rondy
St-Amans
Riols
la Jasse
Rivalte
Puech Rouel
Vendeloves
Pilande
les Treilles
Aire d'accueil des gens du voyage
Truans
la Fagette
Sorgue
les Colombiers
Puech Long
Couhoux
la Lauze
D 999
D 7
31
32
33
34
35

la Lavagne
Calv.
Lavogne
le Causse de Nissac
le Guilhaumet
Ruisseau
Plo de Supert
le Rajal
la Gardette
le Devez
St. épur.
Tomb.
la Jasse
Commune de Versols-et-Lape
Lapeyre
le Perguis
le Puech
la Sagnasse
Clipis
Ravin de la Bourgatte
Chap. rnée
Cim.
D 92
le Bricou
Plo de Labade
Ravin du Briol
Pyl.
Puech Mets
la Frégière
la Barthe
Château-Montalègre
Font.
Croix del Pas
la Mine
Ravin de Fon Rouge
Mas de Jean Peyre
la Fajole
la Borie
Serre des Cabros
les canals
Ravin du Mas de Jean Pe
Bois Naut
Puech Pelat

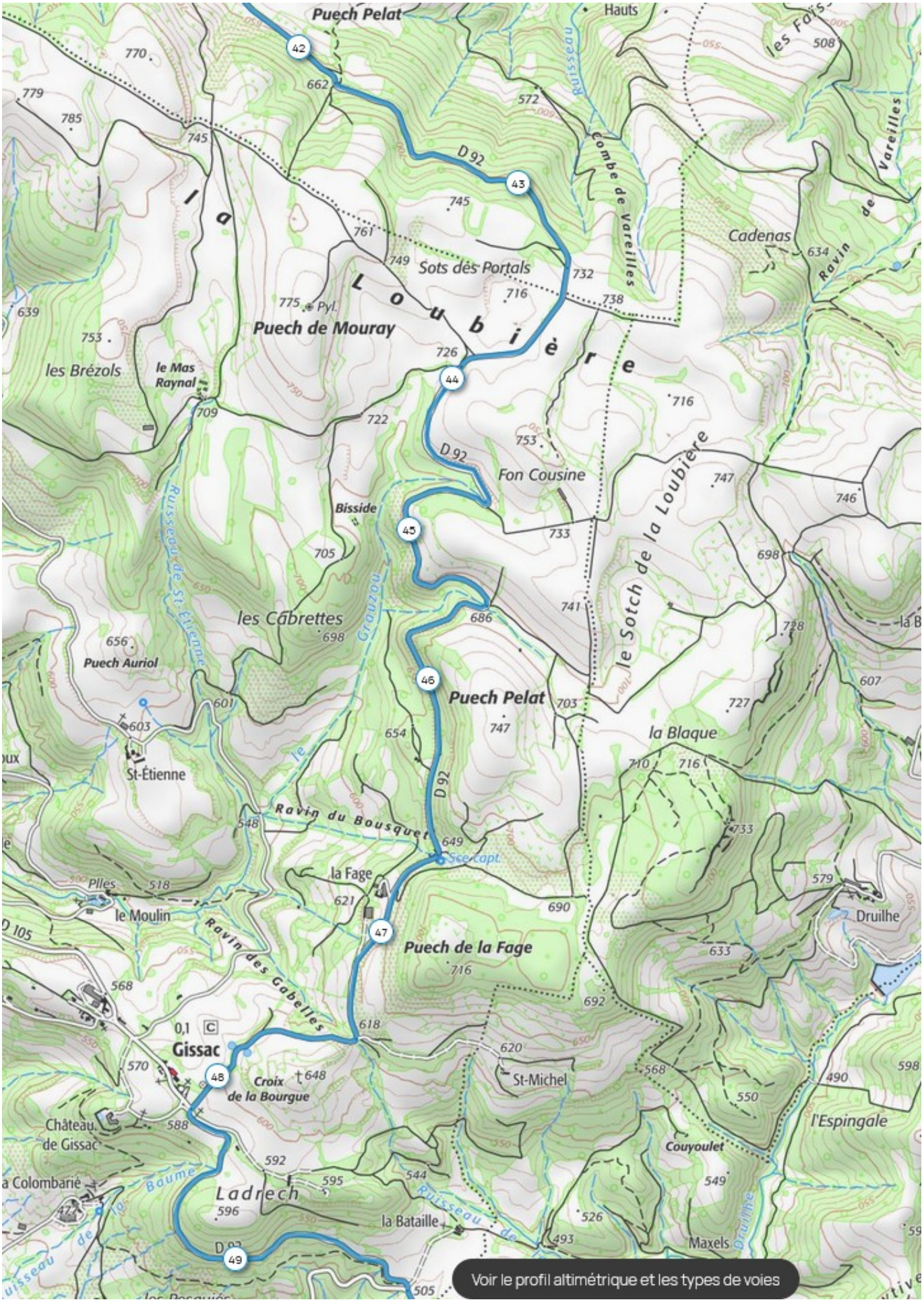
Puech Pelat
Hauts
42
43
44
45
46
47
48
49
D 92
Ruisseau
Combe de Vareilles
les Fais
Ravin de Vareilles
Cadenas
Sots des Portals
la Loubière
Puech de Mouray
le Mas Raynal
les Brézols
Fon Cousine
le Sotch de la Loubière
Bisside
Ruisseau de St-Étienne
les Cabrettes
Grauzou
Puech Auriol
St-Étienne
Puech Pelat
la Blaque
Ravin du Bousquet
la Fage
Puech de la Fage
le Moulin
Ravin des Gabelles
Druilhe
Gissac
Croix de la Bourgue
St-Michel
Château de Gissac
Couyoulet
l'Espingale
Ladrech
la Bataille
Maxels
Voir le profil altimétrique et les types de voies

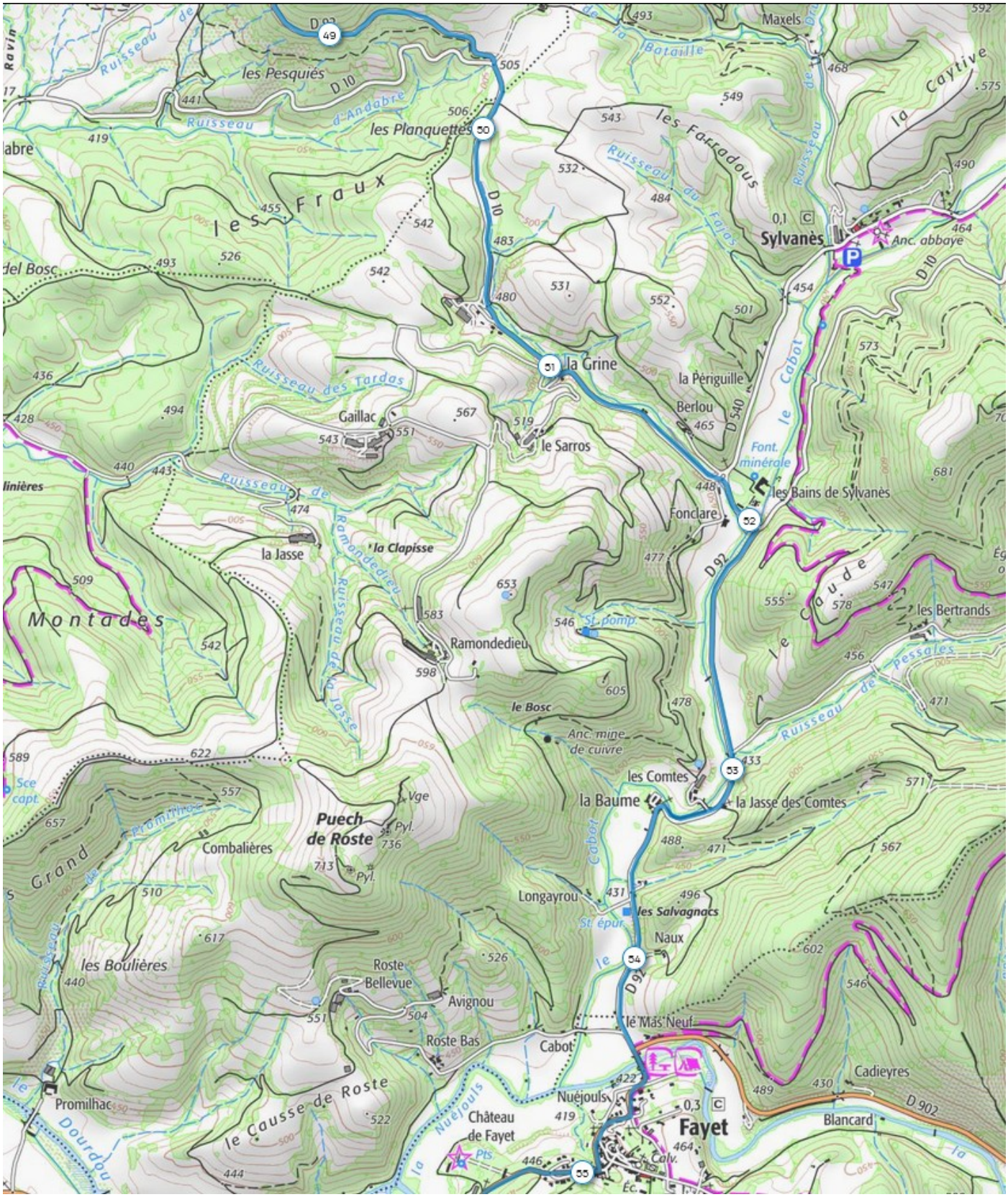
49
50
51
52
53
54
55
les Pesquiés
les Planquettes
les Fraux
la Grine
Gaillac
le Sarros
la Périguille
Berlou
Sylvanès
Anc. abbaye
les Bains de Sylvanès
Fonclare
la Jasse
la Clapisse
Ramondedieu
Montades
les Bertrands
le Bosc
Anc. mine de cuivre
les Comtes
la Baume
la Jasse des Comtes
Puech de Roste
Combalières
Longayrou
les Salvagnacs
Naux
les Boulières
Roste Bellevue
Avignou
Roste Bas
le Mas Neuf
Cabot
Cadieyres
Promilhac
le Causse de Roste
Nuéjouls
Château de Fayet
Fayet
Blancard
Maxels
les Farradous
la Caytive
le Claude
Font. minérale
Ruisseau des Tardas
Ruisseau de Ramondedieu
Ruisseau de la Jasse
Ruisseau de Pessales
Ruisseau du Fajos
Ruisseau d'Andabre
Ruisseau de la Bataille
D 10
D 540
D 92
D 902

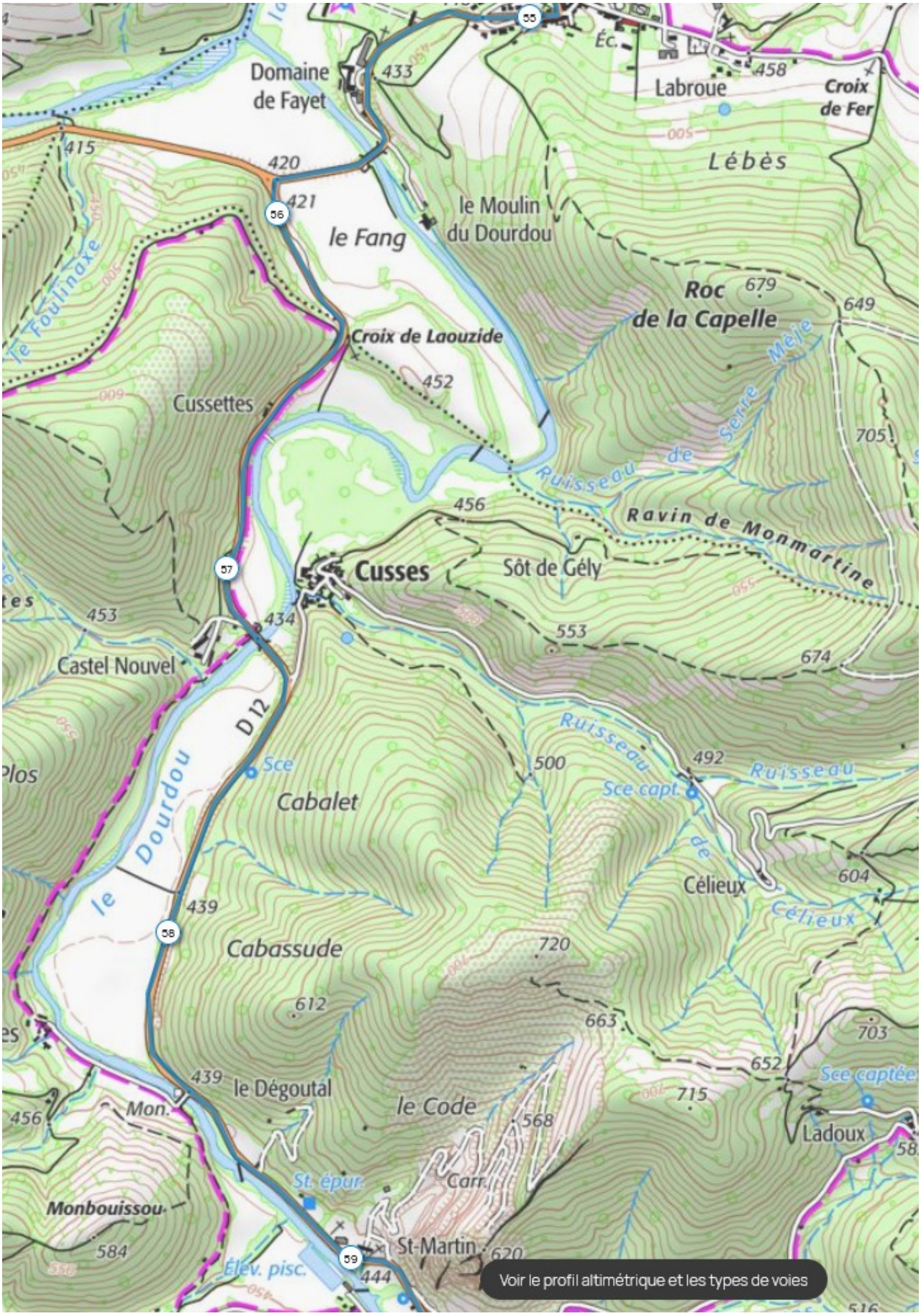
Domaine de Fayet
433
Éc.
Labroue
458
Croix de Fer
Lébès
415
420
421
le Fang
le Moulin du Dourdou
Roc de la Capelle
679
649
Croix de Laouzide
452
Cussettes
705
Ruisseau de Serre Mèje
456
Ravin de Monmartine
Cusses
Sôt de Gély
453
434
553
674
Castel Nouvel
D12
Ruisseau
492
Ruisseau
Sce capt.
Sce
Cabalet
500
le Dourdou
Célieux
604
Célieux
439
Cabassude
720
612
663
703
652
Sce captée
439
le Dégoutal
le Code
715
Mon.
456
568
Ladoux
St. épur.
Carr.
Monbouissou
584
St-Martin
620
Élev. pisc.
444
Voir le profil altimétrique et les types de voies

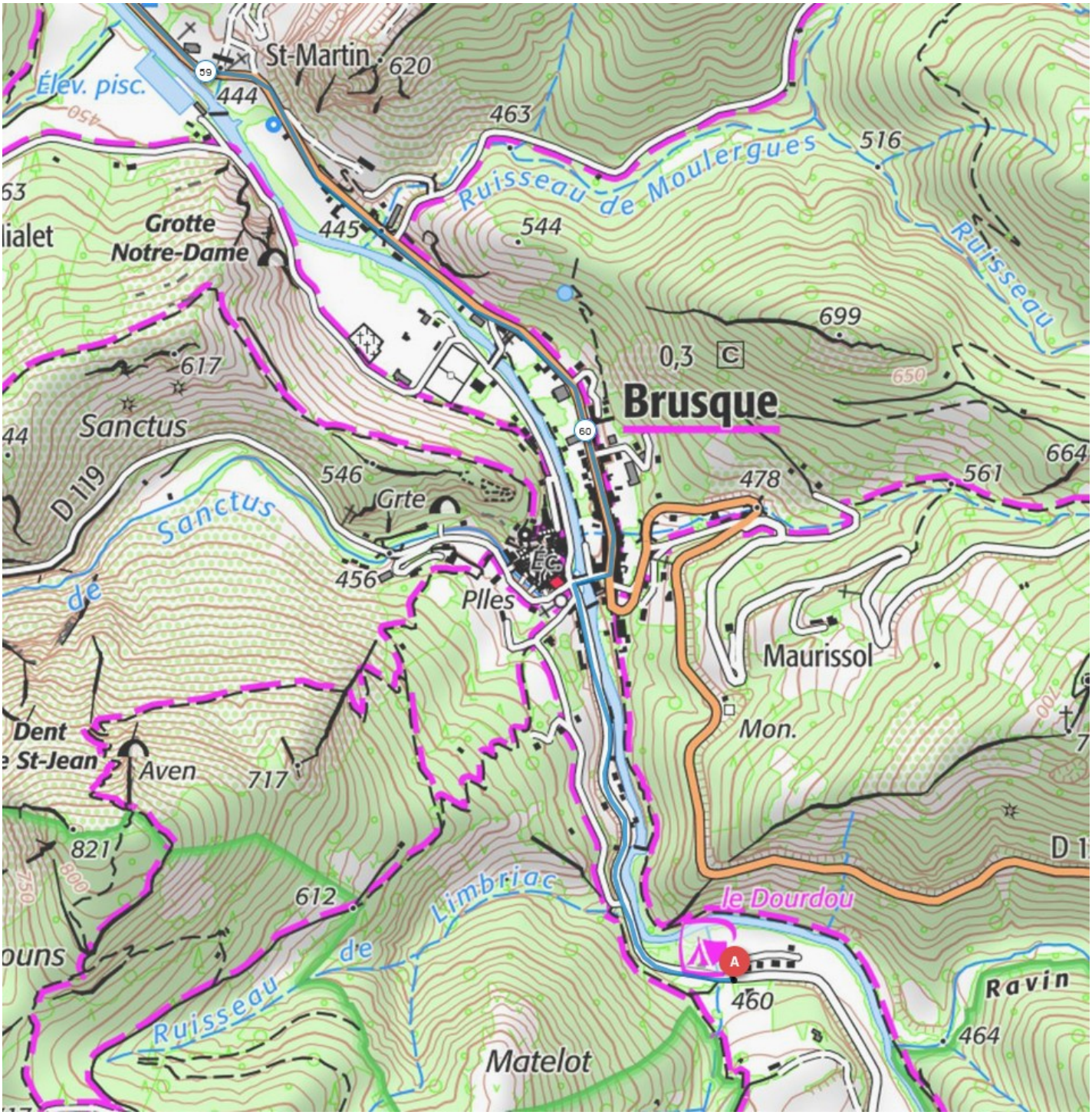
St-Martin
620
Élev. pisc.
444
463
516
Ruisseau de Moulergues
Grotte
Notre-Dame
445
544
Ruisseau
699
0,3
C
Brusque
617
Sanctus
546
Grte
478
561
664
D 119
Sanctus
456
Plles
Maurissol
Mon.
Dent
St-Jean
Aven
717
821
612
Limbriac
le Dourdou
A
460
Ravin
464
Ruisseau de
Matelot