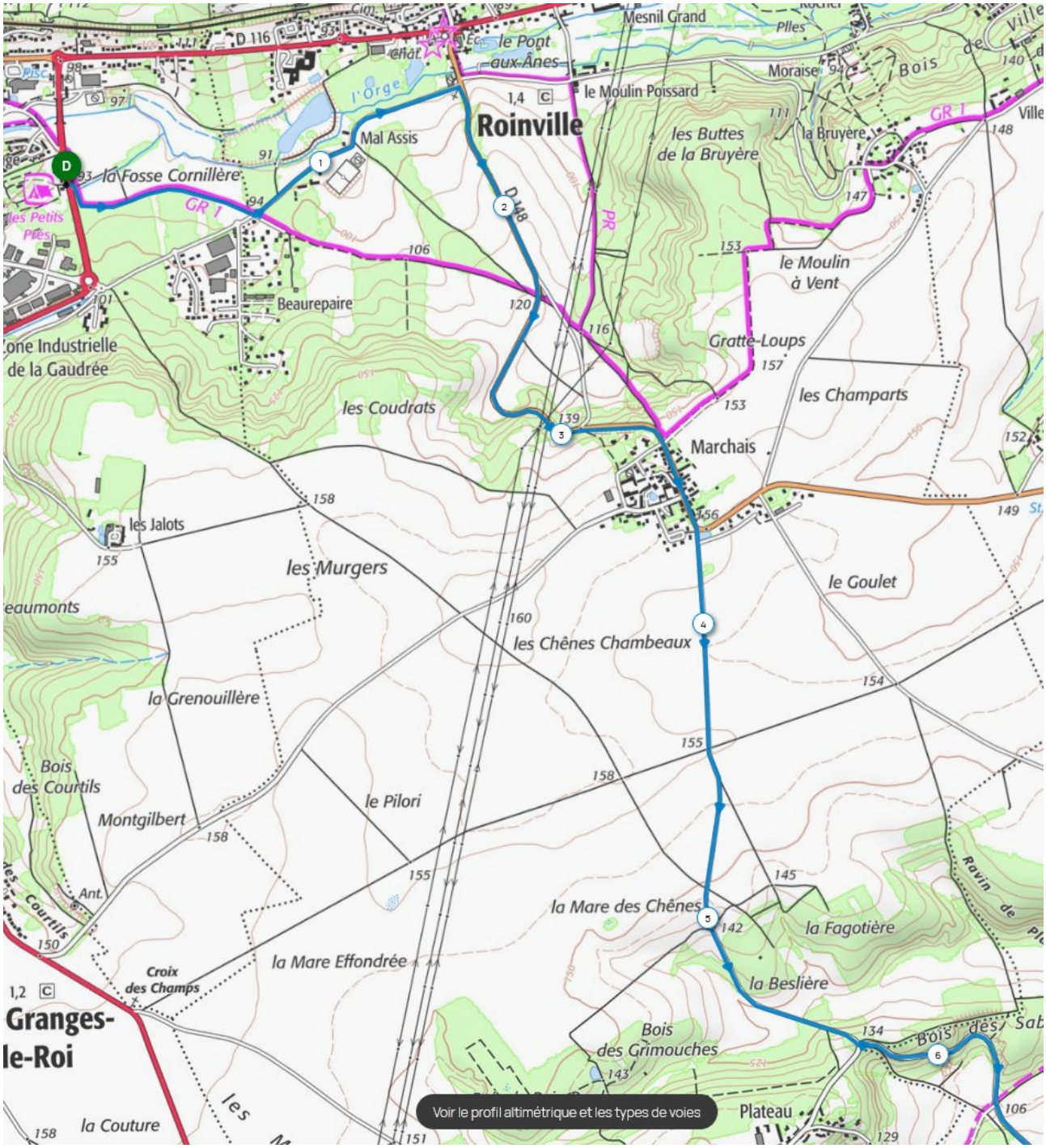

HFD3 — Etape 7 — Page 1

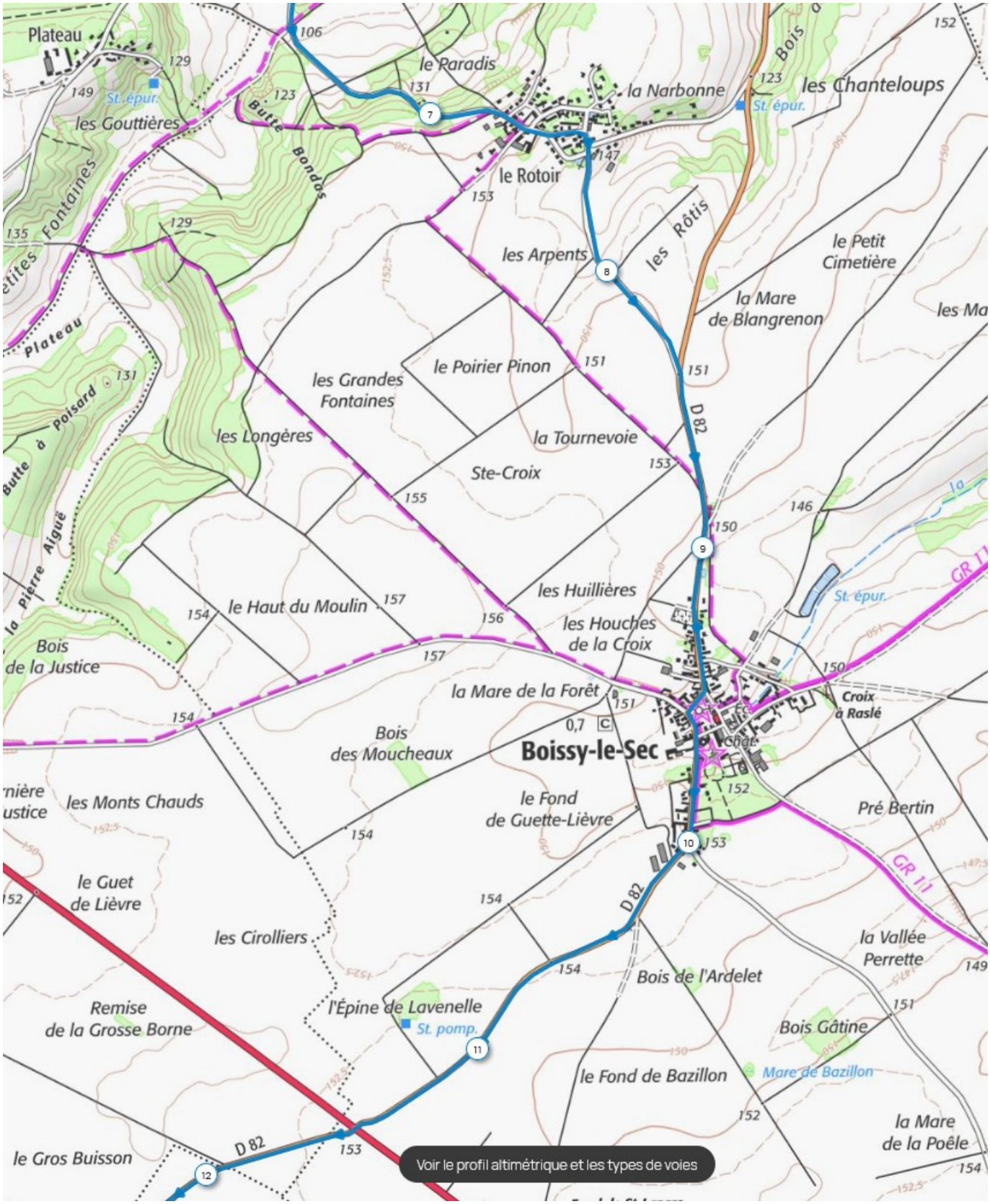
Plateau
St. épur.
les Gouttières
Butte Bondas
le Paradis
la Narbonne
St. épur.
les Chanteloups
le Rotoir
les Rôtis
les Arpents
le Petit Cimetière
la Mare de Blangrenon
les Grandes Fontaines
le Poirier Pinon
la Tournevoie
Ste-Croix
les Longères
D 82
Butte à Poisard
la Pierre Aiguë
le Haut du Moulin
les Huillières
les Houches de la Croix
St. épur.
GR 11
Bois de la Justice
la Mare de la Forêt
Croix à Raslé
Bois des Moucheaux
Boissy-le-Sec
les Monts Chauds
le Fond de Guette-Lièvre
Pré Bertin
le Guet de Lièvre
les Cirolliers
la Vallée Perrette
Bois de l'Ardelet
Remise de la Grosse Borne
l'Épine de Lavenelle
St. pomp.
Bois Gâtine
le Fond de Bazillon
Mare de Bazillon
la Mare de la Poêle
le Gros Buisson
Voir le profil altimétrique et les types de voies

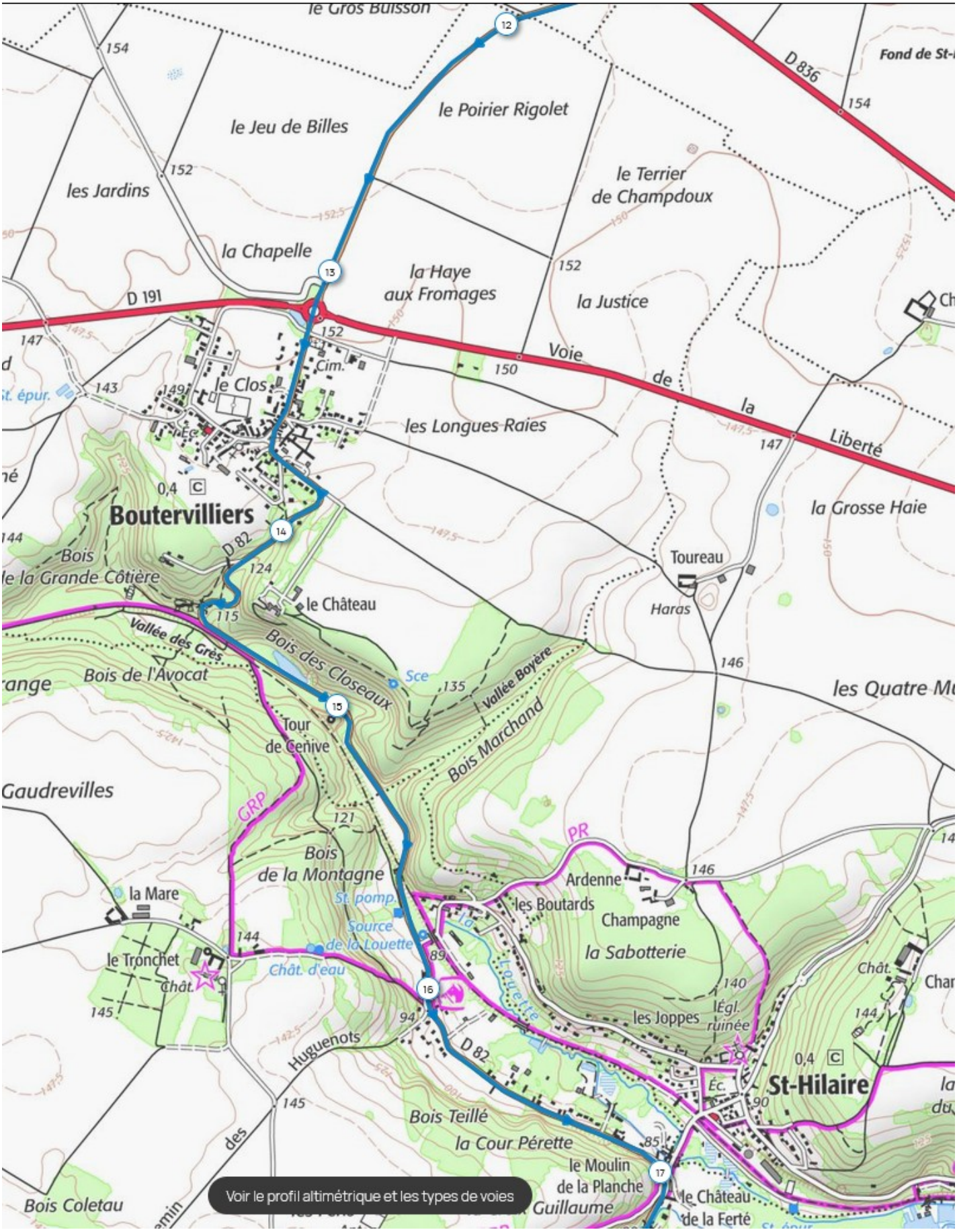
le Gros Buisson
le Jeu de Billes
le Poirier Rigolet
les Jardins
le Terrier de Champdoux
la Chapelle
la Haye aux Fromages
la Justice
D 191
D 836
Voie de la Liberté
le Clos
les Longues Raies
Boutervilliers
la Grosse Haie
Toureau
Haras
Bois de la Grande Côtière
le Château
Vallée des Grès
Bois des Closeaux
Vallée Boyère
Bois de l'Avocat
Tour de Cenive
Bois Marchand
les Quatre M
Gaudrevilles
GRP
PR
Bois de la Montagne
Ardenne
la Mare
St. pomp.
Source de la Louette
les Boutards
Champagne
la Sabotterie
le Tronchet
Chât. d'eau
Chât.
Égl. ruinée
les Joppes
Huguenots
D 82
St-Hilaire
Bois Teillé
la Cour Pérette
le Moulin de la Planche
Bois Coletau
Guillaume
le Château de la Ferté
Voir le profil altimétrique et les types de voies

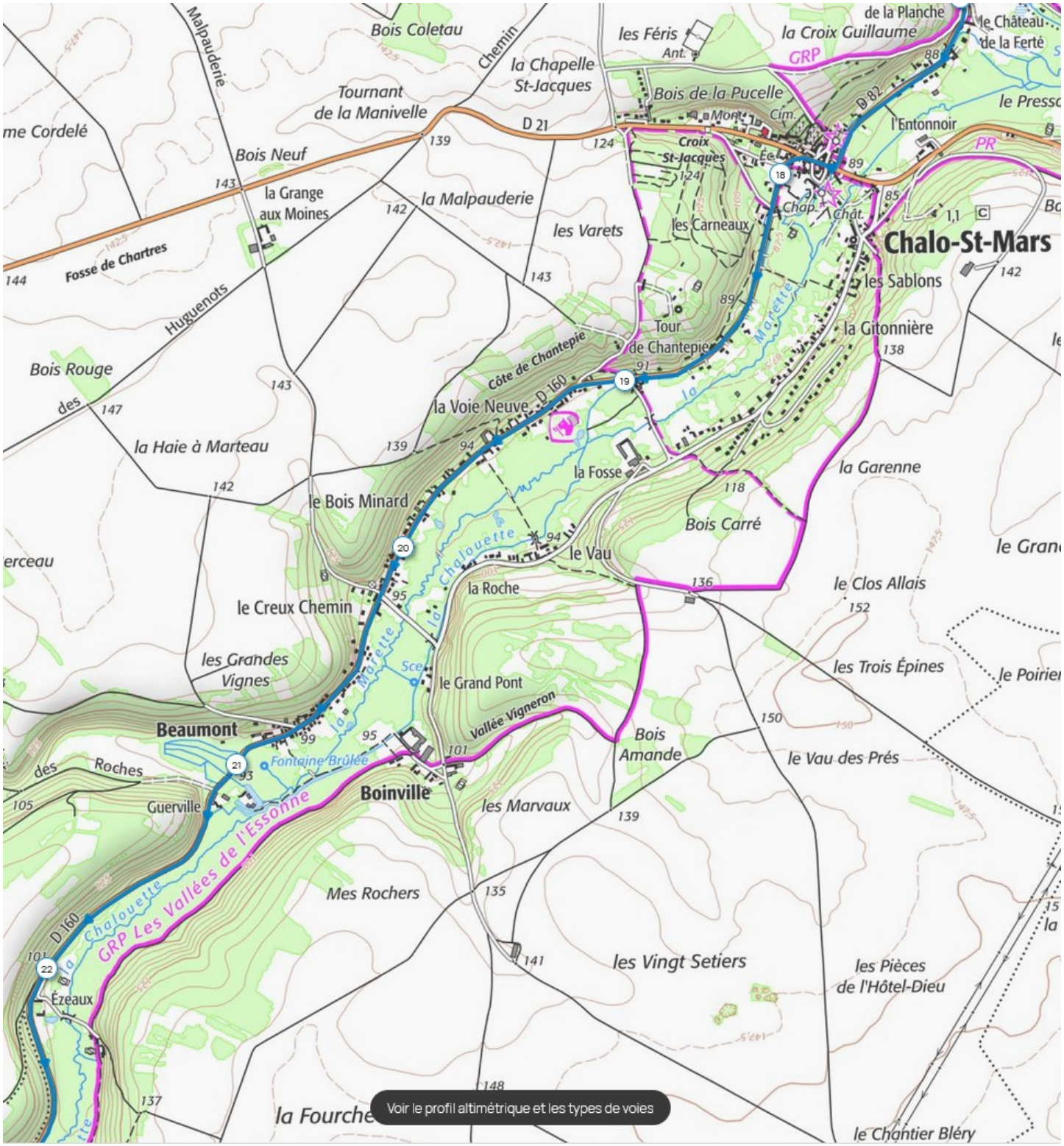
Chalo-St-Mars
Beaumont
Boinville
Guerville
Ézeaux
la Chapelle St-Jacques
Tournant de la Manivelle
Bois Coletau
Malpauderie
Chemin
Bois Neuf
la Grange aux Moines
la Malpauderie
les Varets
Fosse de Chartres
Huguenots
Bois Rouge
la Haie à Marteau
le Bois Minard
le Creux Chemin
les Grandes Vignes
les Roches
Côte de Chantepie
la Voie Neuve
D 160
D 21
D 82
Tour de Chantepie
la Fosse
le Vau
la Roche
le Grand Pont
Vallée Vigneron
Fontaine Brûlée
la Chalouette
la Marette
GRP Les Vallées de l'Essonne
GRP
PR
les Féris
la Croix Guillaume
de la Planche
le Château de la Ferté
Bois de la Pucelle
l'Entonnoir
Croix St-Jacques
les Carneaux
les Sablons
la Gitonnière
la Garenne
Bois Carré
le Clos Allais
les Trois Épines
le Vau des Prés
Bois Amande
les Marvaux
Mes Rochers
les Vingt Setiers
les Pièces de l'Hôtel-Dieu
la Fourche
le Chantier Bléry
Voir le profil altimétrique et les types de voies

les Trembles
Ézeaux
la Barnerie
la Fourche Verte
les Vingt Setiers
les Pièces de l'Hôtel-Dieu
le Chêne
le Chantier Bléry
les Grès
la Piette
Moulineux
Église ruinée
la Brigallerie
la Haute Borne
Bois Pointu
les Terres à Pois
Vallée Léonard
la Justice
Pointe à la Cirette
Chât. d'eau
Chàlou-Moulineux
Source Ste-Apolline
St. pomp.
les Œillards
les Carreaux
Chemin de Blois
la Pièce de Chicheny
le Chemin de Pussay
le Bas Poirier
Chemin d'Étampes
le Haut Poirier
Chicheny
Arrêt
le Poil de Loup
les Courteaux
le Setier aux Lièvres
le Murger Potin
les Tessons
Stèle
N 20
GRP
Voir le profil altimétrique et les types de voies

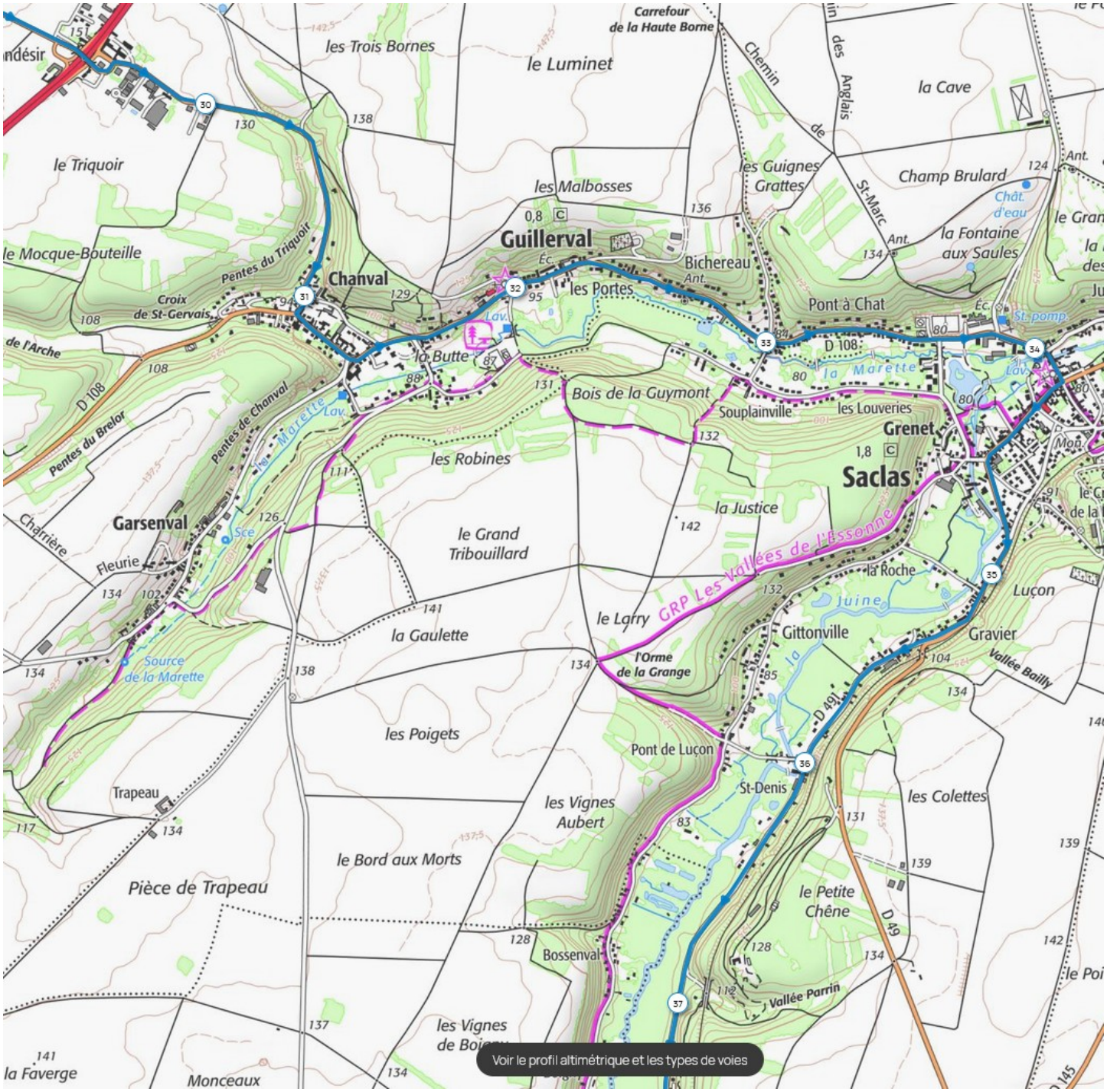
Carrefour de la Haute Borne
les Trois Bornes
le Luminet
la Cave
le Triquoir
les Malbosses
les Guignes Grattes
Champ Brulard
Guillerval
Chanval
Bichereau
la Fontaine aux Saules
le Mocque-Bouteille
Pentes du Triquoir
Croix de St-Gervais
les Portes
Pont à Chat
la Butte
Bois de la Guymont
Souplainville
les Louveries
Grenet
Saclas
les Robines
la Justice
Garsenval
Fleurie
le Grand Tribouillard
GRP Les Vallées de l'Essonne
la Roche
Luçon
le Larry
la Gaulette
Gittonville
Gravier
l'Orme de la Grange
Vallée Bailly
Source de la Marette
les Poigets
Pont de Luçon
St-Denis
les Colettes
Trapeau
les Vignes Aubert
le Bord aux Morts
Pièce de Trapeau
le Petite Chêne
Bossenval
Vallée Parrin
les Vignes de Boigy
la Faverge
Monceaux
Voir le profil altimétrique et les types de voies

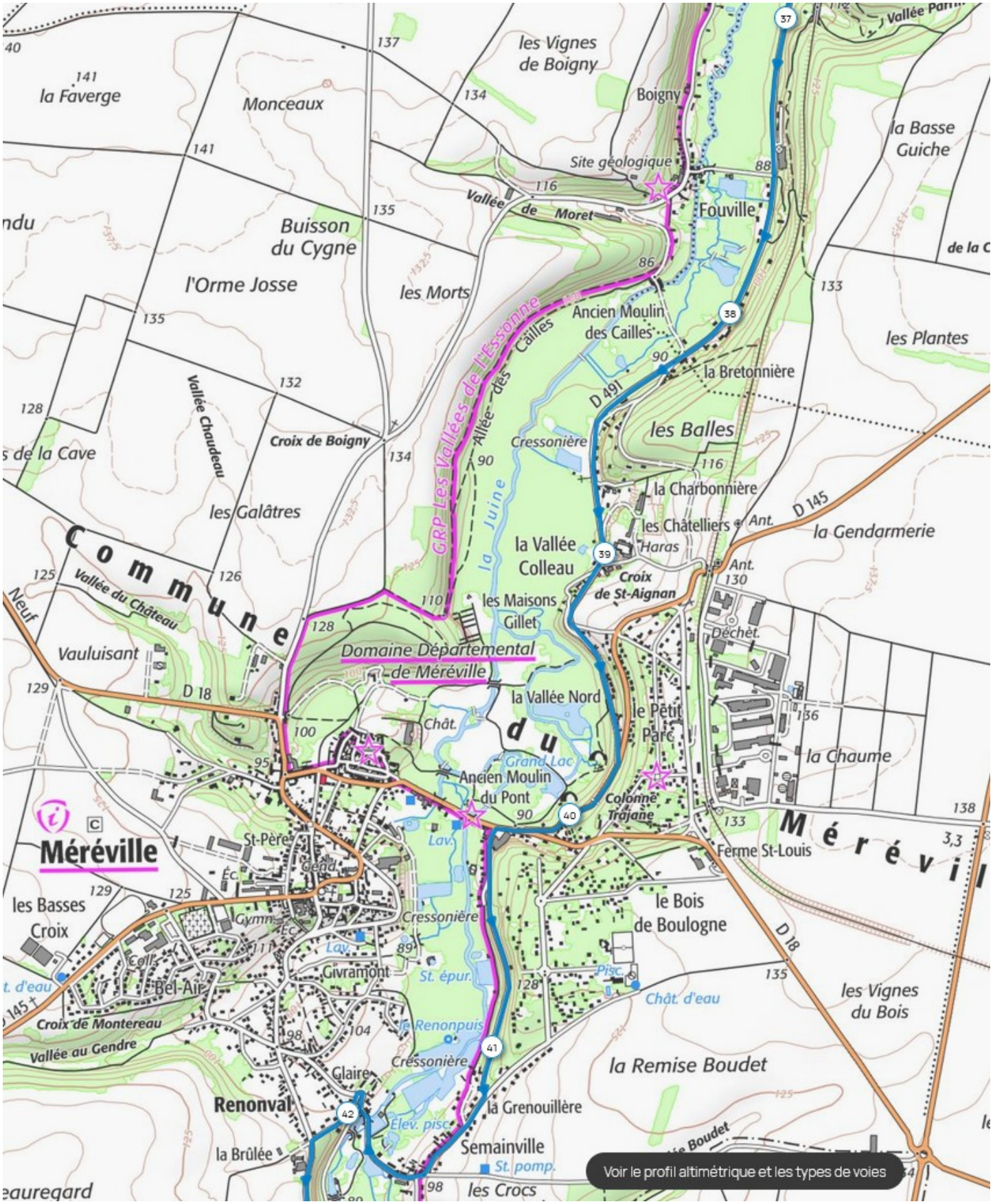
Voir le profil altimétrique et les types de voies
Méréville
Commune du Méréville
Domaine Départemental de Méréville
GRP Les Vallées de l'Essonne
Vallée de Moret
Site géologique
Boigny
Fouville
Ancien Moulin des Cailles
la Bretonnière
les Balles
la Charbonnière
les Châtelliers
Haras
Croix de St-Aignan
la Vallée Colleau
les Maisons Gillet
la Vallée Nord
le Petit Parc
Colonne Trajane
Ancien Moulin du Pont
Grand Lac
la Chaume
la Gendarmerie
Ferme St-Louis
le Bois de Boulogne
Chât. d'eau
la Remise Boudet
la Grenouillère
Semainville
les Crocs
Renonval
Glaire
Cressonière
Givramont
Bel-Air
St-Père
Croix de Montereau
Vallée au Gendre
Vauluisant
Vallée du Château
Vallée Chaudeau
Croix de Boigny
les Galâtres
l'Orme Josse
Buisson du Cygne
les Morts
Monceaux
la Faverge
les Vignes de Boigny
la Basse Guiche
les Plantes
les Vignes du Bois
les Basses Croix
la Brûlée
D 491
D 145
D 18

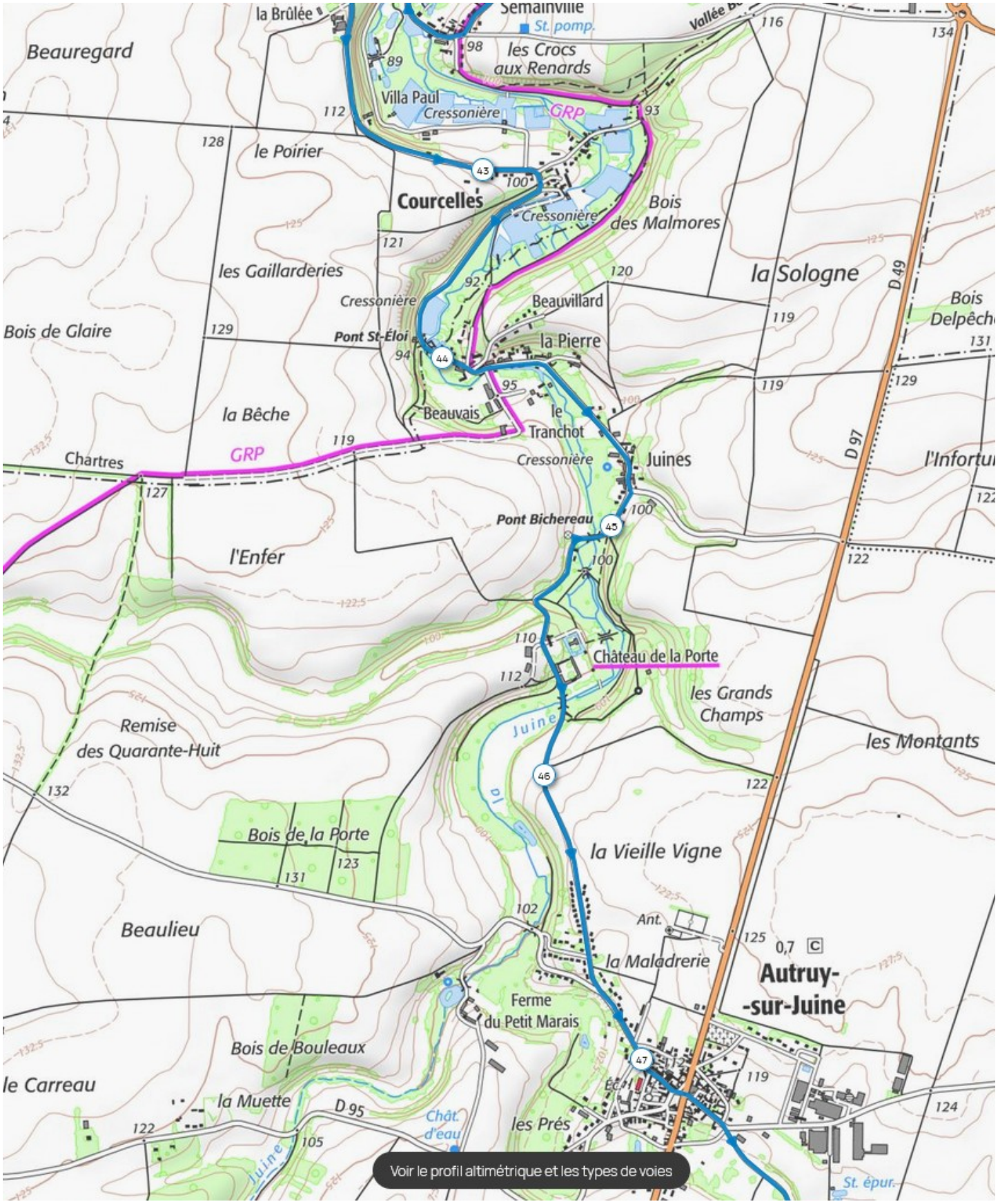
la Brûlée
Semainville
St. pomp.
Vallée
Beauregard
les Crocs
aux Renards
Villa Paul
Cressonière
GRP
le Poirier
Courcelles
Cressonière
Bois
des Malmores
les Gaillarderies
la Sologne
D 49
Cressonière
Beauvillard
Bois de Glaire
Pont St-Éloi
la Pierre
Bois
Delpêch
la Bêche
Beauvais
le
Tranchot
Chartres
GRP
Cressonière
Juines
l'Infortu
Pont Bichereau
l'Enfer
D 97
Château de la Porte
les Grands
Champs
Remise
des Quarante-Huit
Juine
les Montants
Bois de la Porte
la Vieille Vigne
Beaulieu
Ant.
la Maladrerie
Autruy-
-sur-Juine
Ferme
du Petit Marais
Bois de Bouleaux
le Carreau
la Muette
D 95
Chât.
d'eau
les Prés
St. épur.
Voir le profil altimétrique et les types de voies

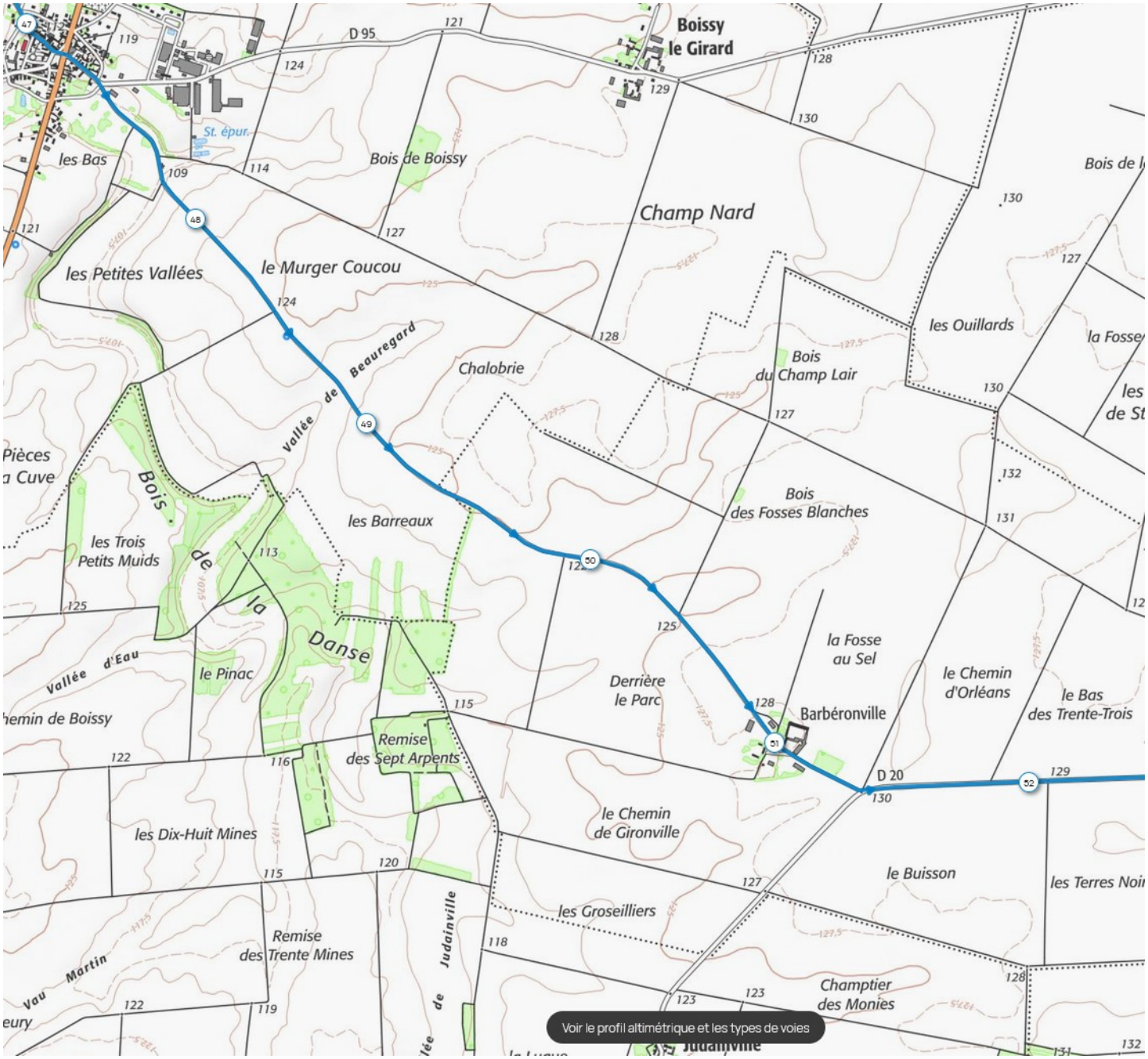
Boissy
le Girard
D 95
St. épur.
les Bas
Bois de Boissy
Champ Nard
les Petites Vallées
le Murger Coucou
Vallée de Beauregard
Chalobrie
Bois
du Champ Lair
les Ouillards
Bois
des Fosses Blanches
les Barreaux
Bois de la Danse
les Trois
Petits Muids
Vallée d'Eau
le Pinac
Remise
des Sept Arpents
Derrière
le Parc
la Fosse
au Sel
Barbéronville
le Chemin
d'Orléans
le Bas
des Trente-Trois
D 20
le Chemin
de Gironville
les Dix-Huit Mines
le Buisson
les Groseilliers
Remise
des Trente Mines
Vau Martin
Champtier
des Monies
Voir le profil altimétrique et les types de voies

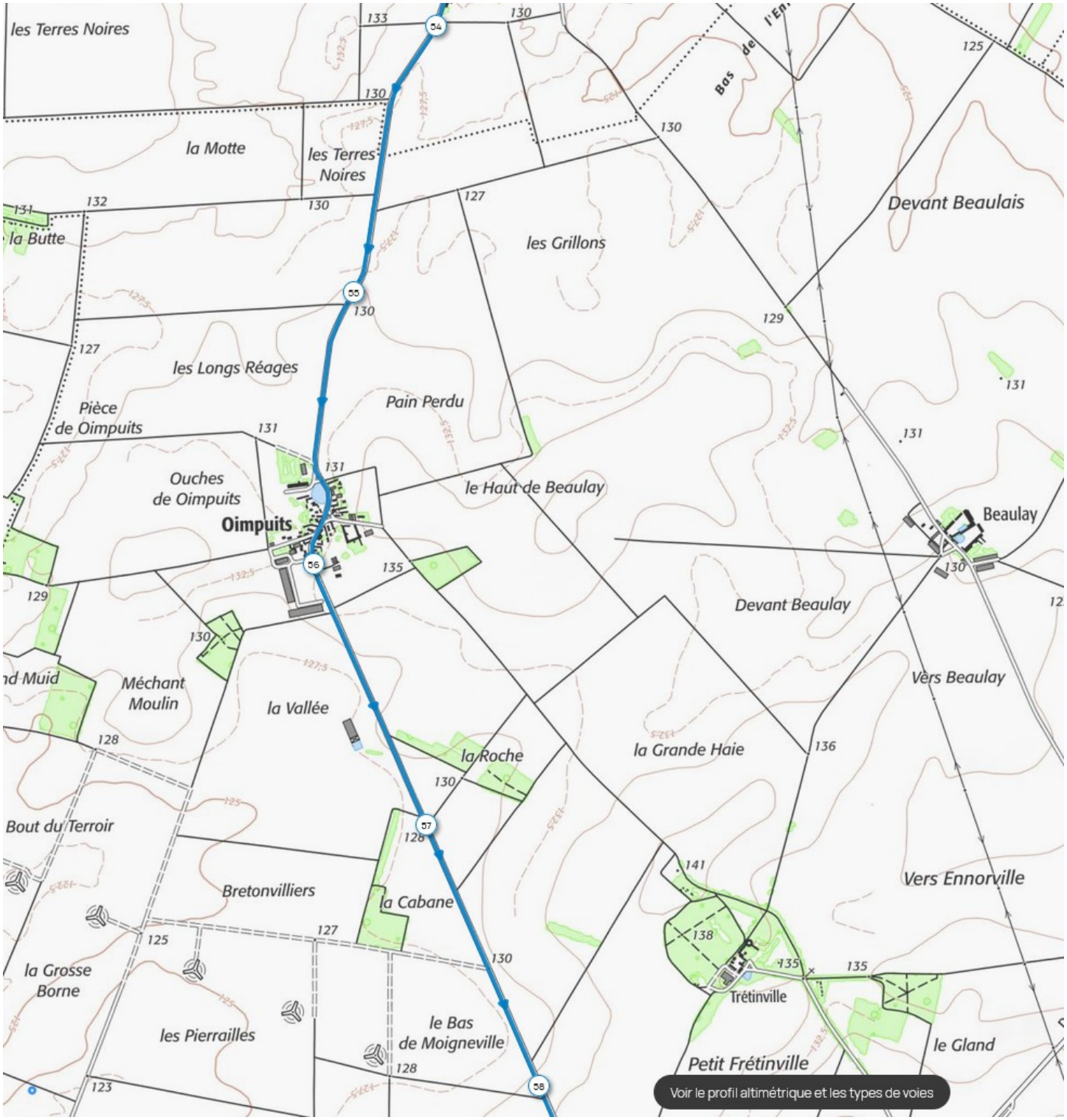
les Terres Noires
la Motte
les Terres Noires
la Butte
les Grillons
Devant Beaulais
les Longs Réages
Pièce de Oimpuits
Pain Perdu
Ouches de Oimpuits
Oimpuits
le Haut de Beaulay
Beaulay
Devant Beaulay
Vers Beaulay
Méchant Moulin
la Vallée
la Roche
la Grande Haie
Bout du Terroir
Bretonvilliers
la Cabane
Vers Ennorville
la Grosse Borne
les Pierrailles
le Bas de Moigneville
Trétinville
le Gland
Petit Frétinville
Voir le profil altimétrique et les types de voies

Petit Frétinville
Moigneville
la Butte d'en bas
Ouches de Bitry
la Garenne
Chât. d'eau
Bitry
Guigneville
0,5
le Haut de Bouzonville
le Sentier d'Engenville
le Bas de Bouzonville
Bouzonville-en-Beauce
D 22
St. épur.
D 23
la Bonne Lieue
les Longs Réages
le Chantier à Pétier
la Trotterie
l'Arrêt
la Rochette
Mont Barry
Base de loisirs
Gare
la Carrière
la Grange du Bourreau
le Bourreau
la Butte
Train touristique
la Couture Blanche
Orme
Ébat
Bel

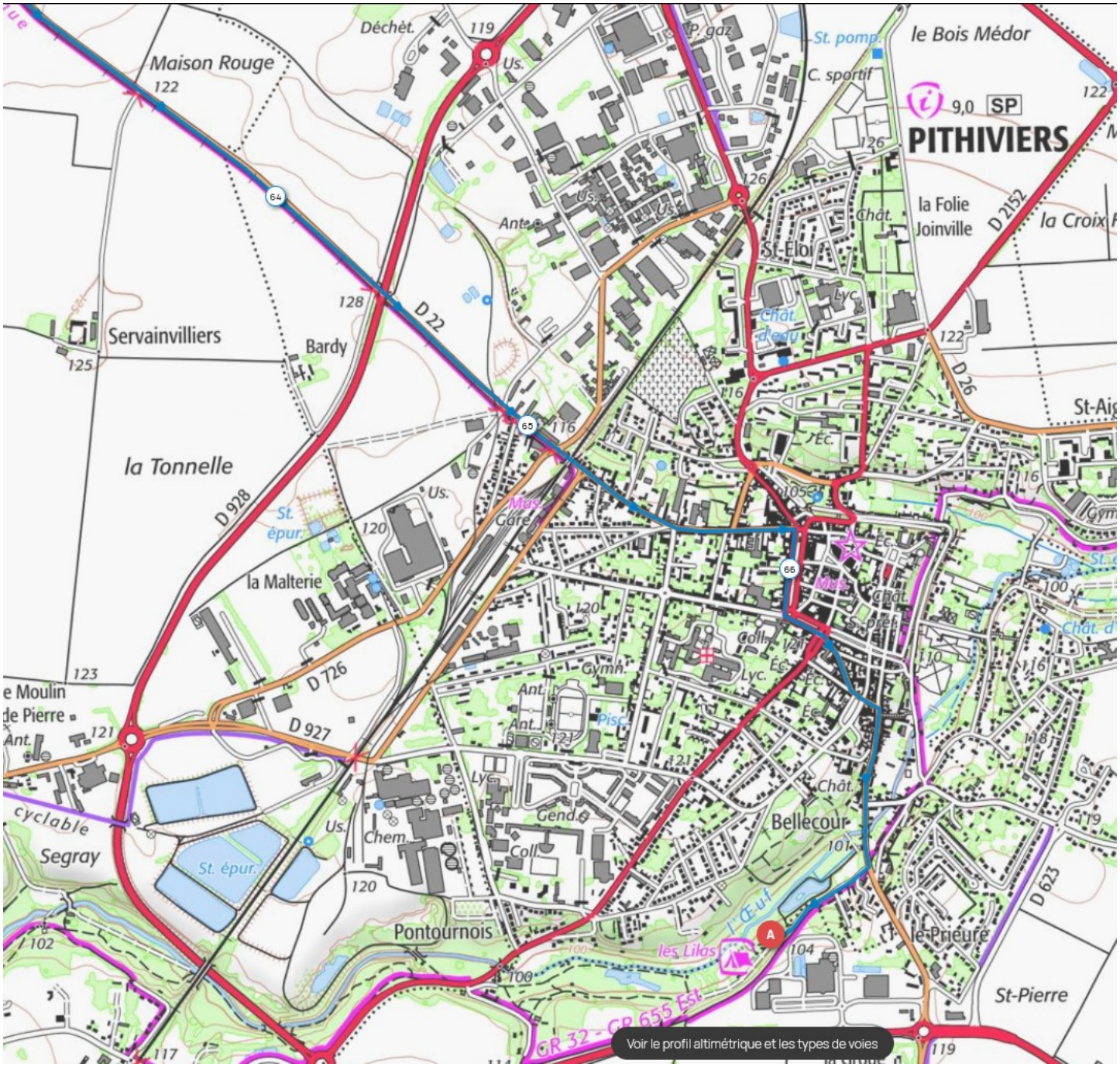
Maison Rouge
Déchèt.
P. gaz
St. pomp.
le Bois Médor
C. sportif
9,0
SP
PITHIVIERS
la Folie
Joinville
D 2152
la Croix
St-Eloi
Chât.
Lyc.
Chât. d'eau
D 26
St-Aig
Servainvilliers
Bardy
D 22
la Tonnelle
D 928
St. épur.
Us.
Mas
Gare
la Malterie
D 726
D 927
Gymn.
Ant.
Pisc.
Coll.
Éc.
Gend.
Chem.
Bellecour
Segray
cyclable
Pontournois
les Lilas
l'Œuf
le Prieuré
D 623
St-Pierre
GR 32 - GR 655 Est
Voir le profil altimétrique et les types de voies