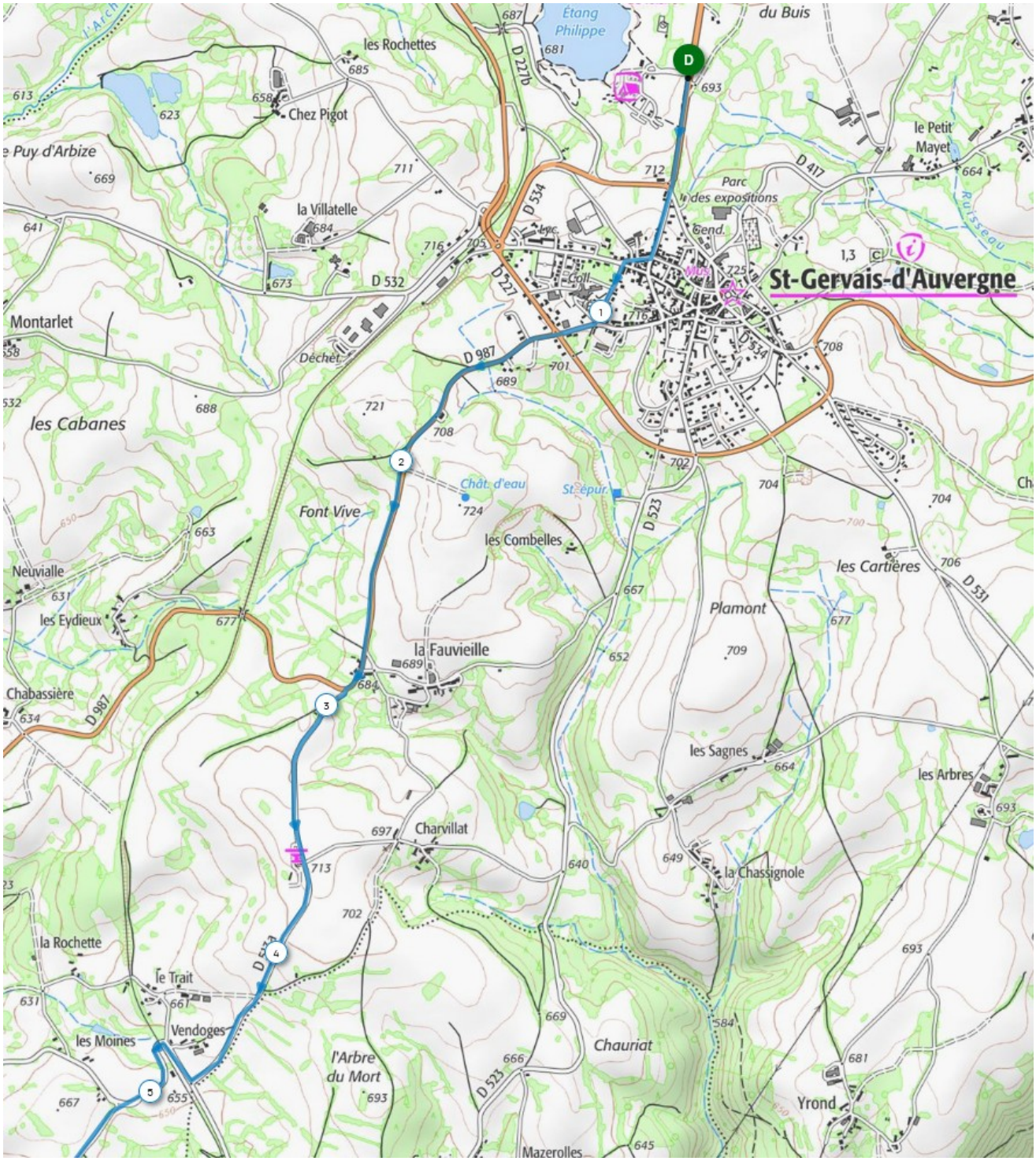

HFD3 — Etape 13 — Page 1

le Moulin Chauteix
Barthomivat
Truchement
Courteix
Mazerolles
Valetter
les Buissons
D 513
D 523
D 987
la Siouve
le Fondapoux
Sauret-Besserve
St. épur.
Cim.
Bouchelet
la Pioule
Rochefort
les Sagnolles
Centrale hydroélectr.
Bayet
les Goutelles
Parrot
Salacrut
Besserve
le Fournial
le Tourreix
Cluzel
le Puy Gotier
D 62
Viaduc des Fades
la Sioule
les Fades
Coureix
Ruisseau
Roche Pointue
le Chalamont

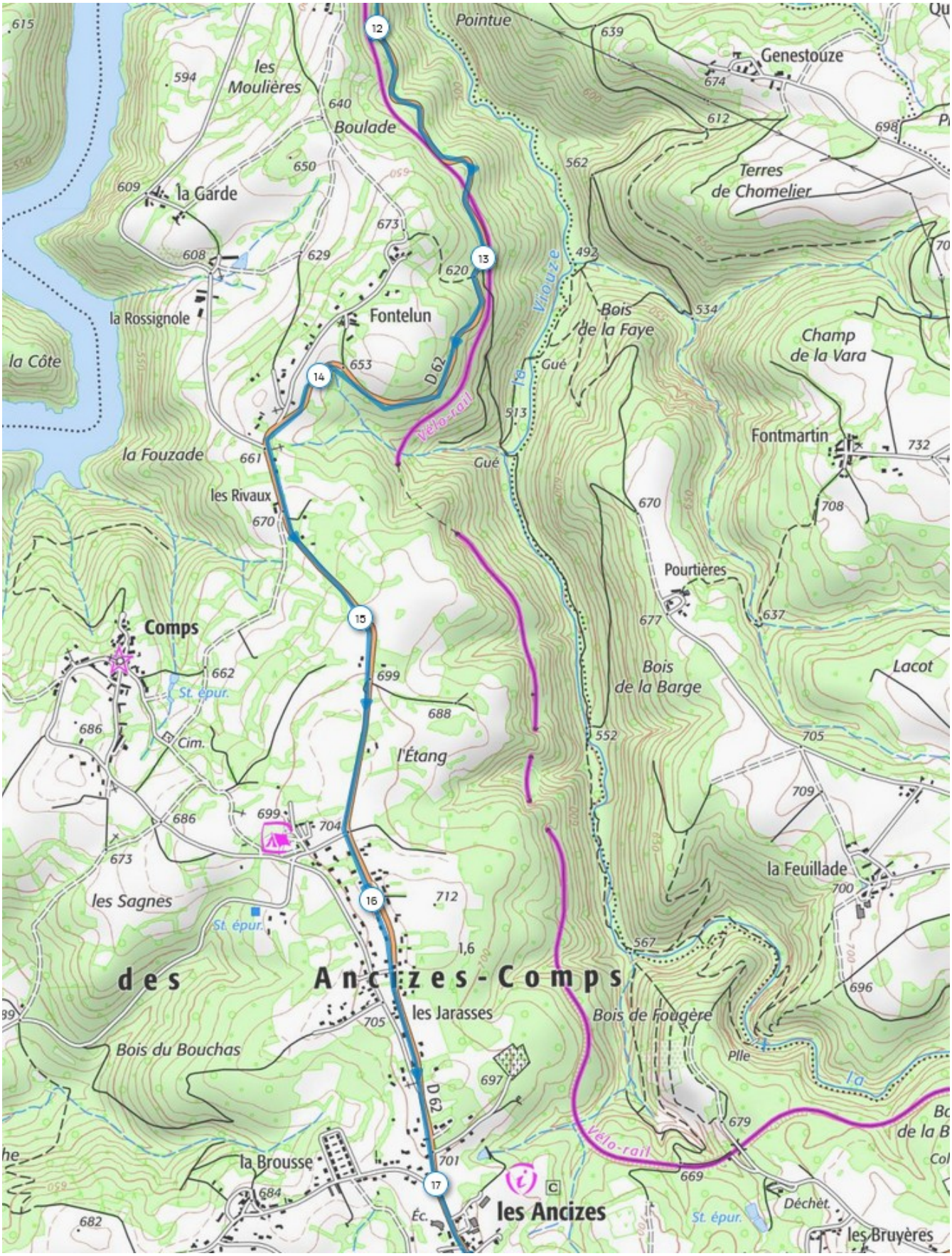
Pointue
Genestouze
les Moulières
Boulade
la Garde
Terres de Chomelier
la Rossignole
Fontelun
Bois de la Faye
Champ de la Vara
la Côte
D 62
Vélo-rail
Gué
la Fouzade
Fontmartin
les Rivaux
Pourtières
Comps
St. épur.
Cim.
Bois de la Barge
Lacot
l'Étang
la Feuillade
les Sagnes
des Ancizes-Comps
les Jarasses
Bois de fougère
Bois du Bouchas
Plle
la Brousse
les Ancizes
Déchèt.
les Bruyères
12
13
14
15
16
17

les Ancizes
la Croix Mallet
les Bruyères
le Boucheix
Aciérie des Ancizes
Cheminées
les Cerisiers
le Coudeyre
Tournobert
la Buge
Farges
la Péchière
le Soulier
Roche Rouge
Montavert
la Ronsière
Chartreuse Le Port Sainte Marie
la Chartreuse
Ruisseau de la Ganne
Morrand
Bois de Chirmeaux
Ruisseau de Parfy
les Fayots
Triolet
Bois des Eaux
les Bruyères
les Angles
le Moulin de Mazière
Mazière
Montaigu
la Sioule
les Bouchauds
Voir le profil altimétrique et les types de voies

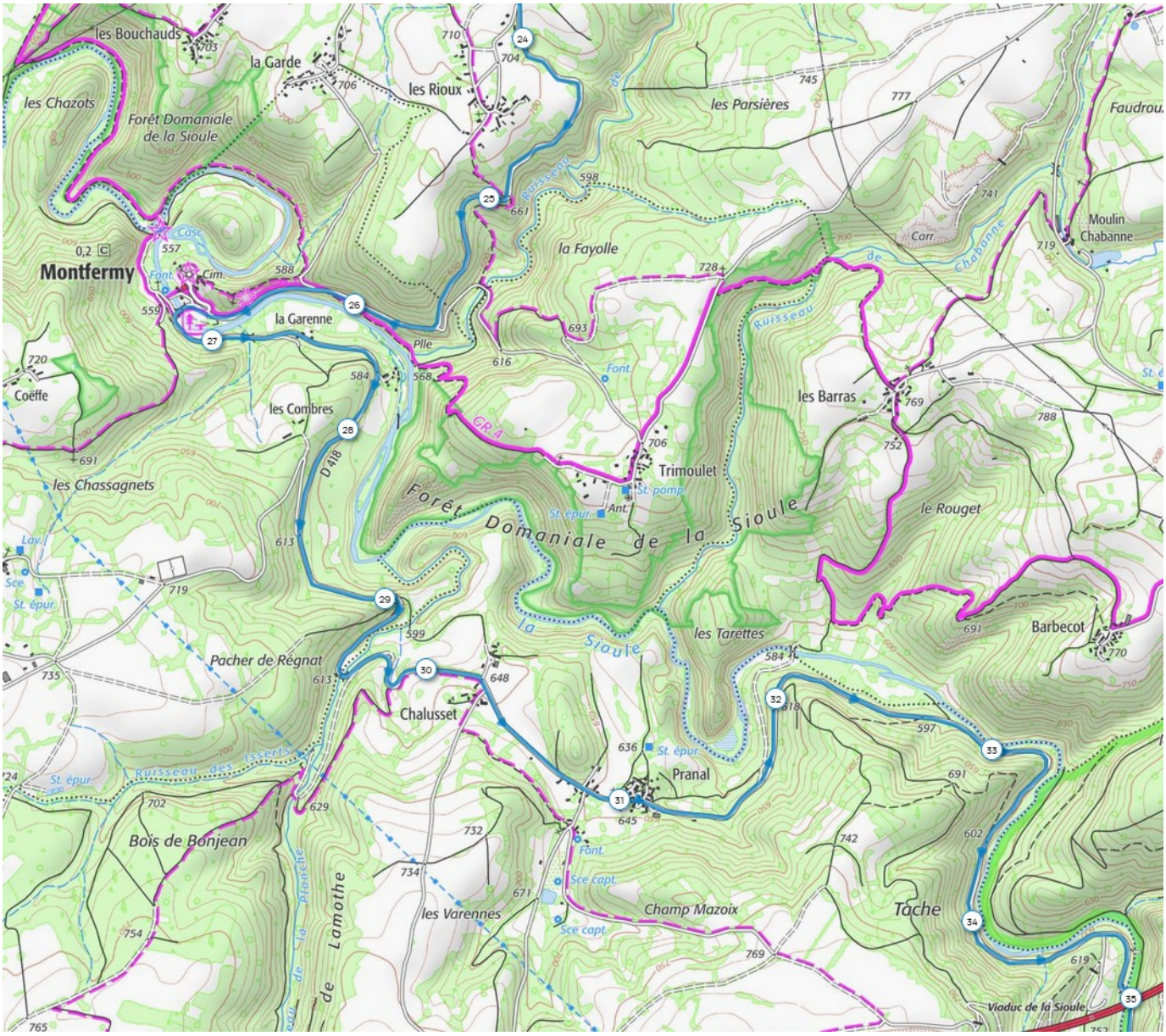
les Bouchauds
la Garde
les Rioux
les Chazots
Forêt Domaniale de la Sioule
les Parsières
Faudrou
Montfermy
Cim.
Casc.
Font.
la Garenne
Pile
la Fayolle
Ruisseau de Chabanne
Moulin Chabanne
Carr.
Coëffe
les Combres
D418
GR 4
les Barras
Trimoulet
St. pomp.
St. épur.
Ant.
Forêt Domaniale de la Sioule
le Rouget
les Chassagnets
Lav.
Sce
St. épur.
Pacher de Régnat
la Sioule
les Tarettes
Barbecot
Chalusset
Pranal
Ruisseau des Isserts
Bois de Bonjean
Ruisseau de la Planche
de Lamothe
les Varennes
Font.
Sce capt.
Champ Mazoix
Tache
Viaduc de la Sioule

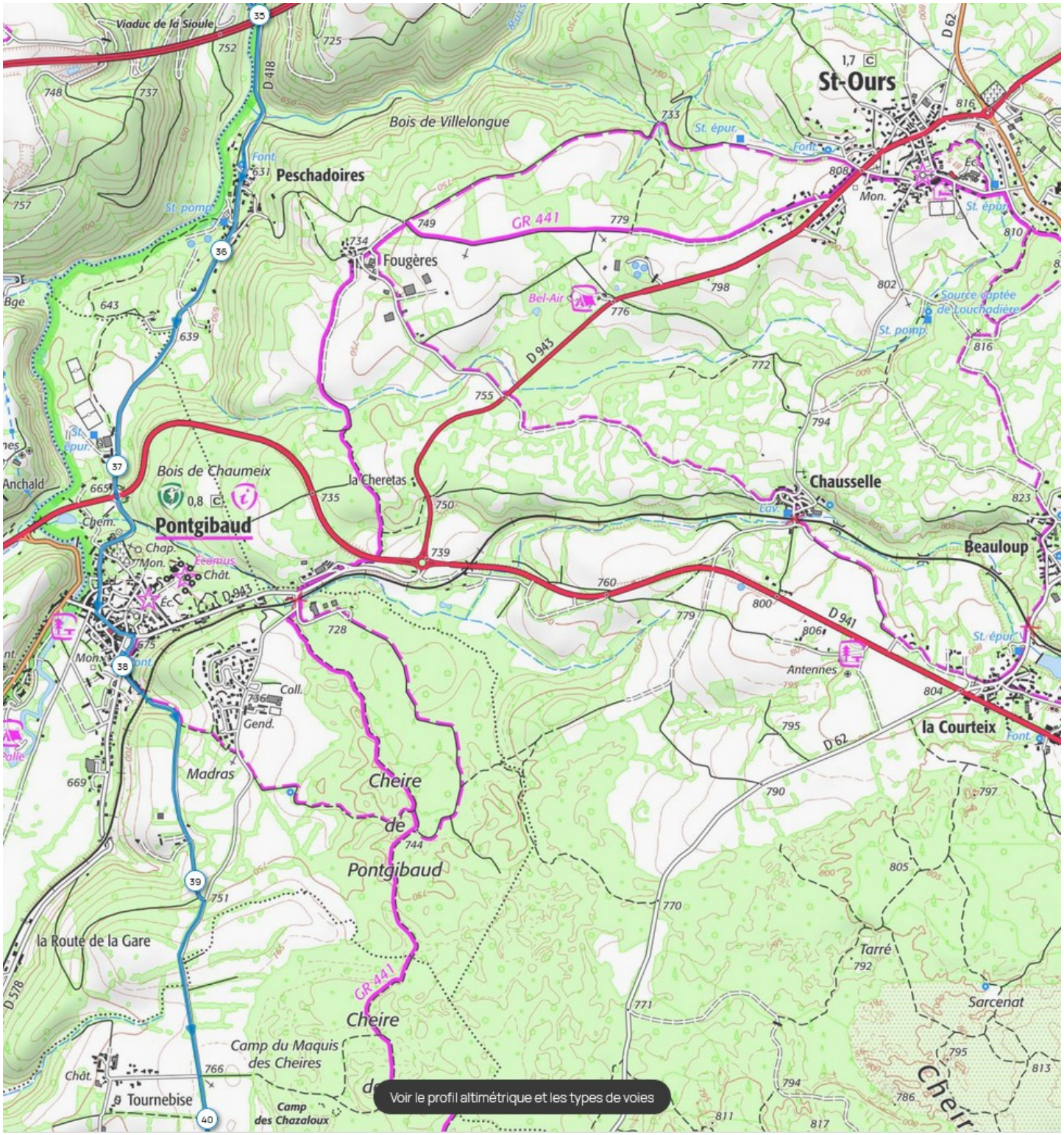
Viaduc de la Sioule
St-Ours
Bois de Villelongue
Peschadoires
GR 441
Fougères
Bel-Air
D 943
Source captée de Louchadière
Bois de Chaumeix
Pontgibaud
la Cheretas
Chausselle
Beauloup
D 941
Antennes
la Courteix
D 62
Madras
Cheire de Pontgibaud
la Route de la Gare
Tarré
Sarcenat
Camp du Maquis des Cheires
Tournebise
Camp des Chazaloux
Voir le profil altimétrique et les types de voies

Tournebise
Besson
Bamet
Violaine
le Canton
Bannières
St-Pierre-le-Chastel
Époux
Chante-
-Perdrix
le Grand
Chambois
Petit Chambois
les Combes
Moulin
de la Vergne
la Gare
des Roziers
Bonnabaud
Mazaye Basse
Mazaye
Ranquet
Champille
Cheire des Bœufs
Bois du Gros
Griolous
Cheire de l'Aumône
Forêt de Mazaye
Coulayat
GR 441
D 62
D 579
D 558
D 52
Ruisseau de Mazaye
Ruisseau de la Vergne
la Sioule
Voir le profil altimétrique et les types de voies

les Coutos
Bois d'Épinoux
Bois de la Gardette
les Plaines
Creux de Bonnet
Stèle
Champs de la Cheire
Grand Champ
Gîte équestre
Rodadoux
Champ Cros
GR 441A
D 68
D 52
Ceyssat
Montmeyre
Suquet
Dapi
St. épur.
Milliras
D 554
les Sagnaux
la Ribeyre
Chez Pierre
Allagnat
Marche
St. pomp.
Trézaret
Palpompe
Croix de Bey
le Ras
Puy de Cros
Vange
les Montas
le Brejoux
le Garret
Bois de Bravant
Bravant
Voir le profil altimétrique et les types de voies

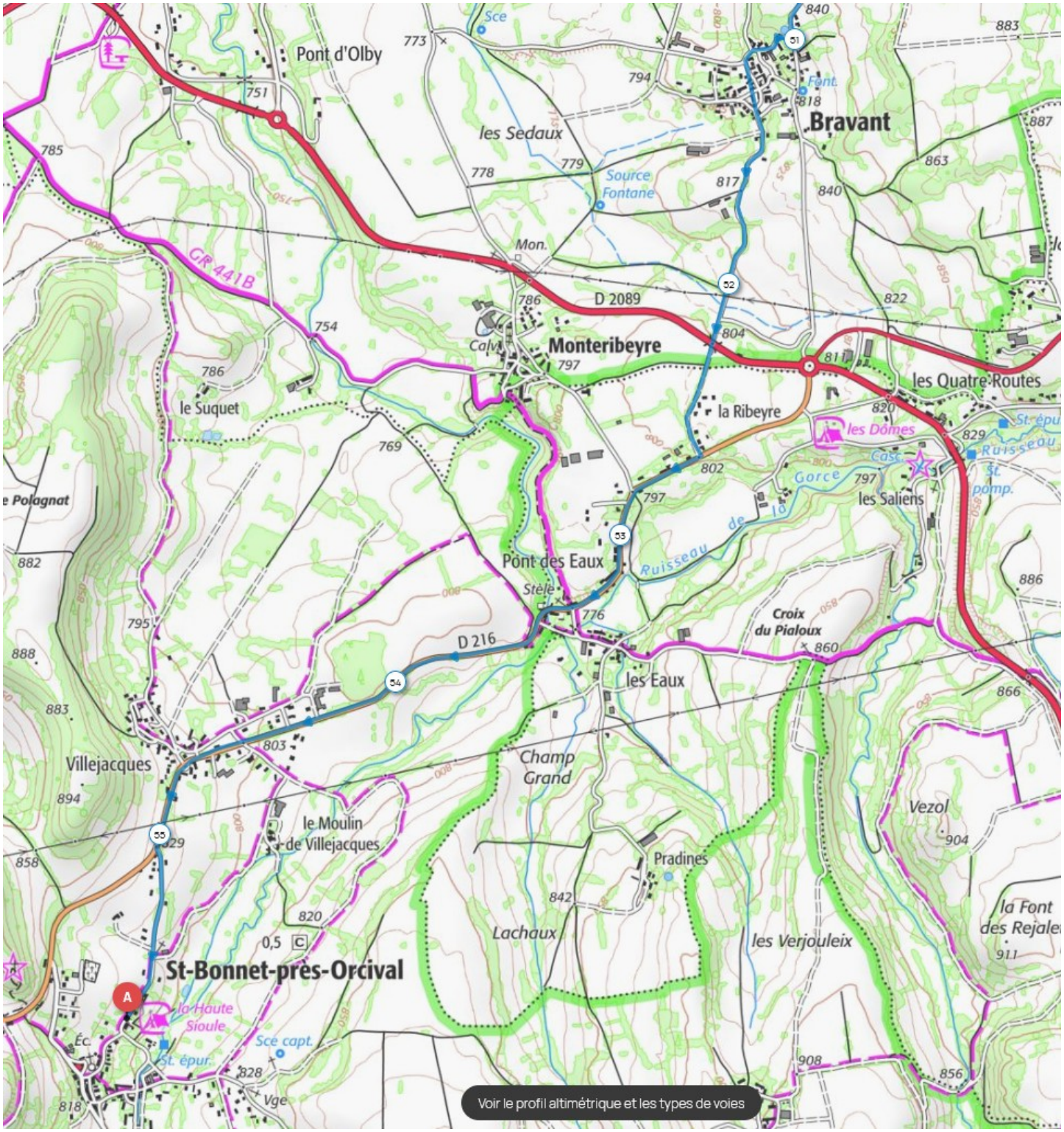
Pont d'Olby
Bravant
les Sedaux
Source Fontane
GR 441B
D 2089
Monteribeyre
le Suquet
la Ribeyre
les Quatre Routes
les Dômes
les Saliens
Pont des Eaux
Stèle
D 216
Croix du Pialoux
les Eaux
Villejacques
Champ Grand
le Moulin de Villejacques
Pradines
Lachaux
les Verjouleix
Vezol
la Font des Rejales
St-Bonnet-près-Orcival
la Haute Sioule
Sce capt.
Voir le profil altimétrique et les types de voies