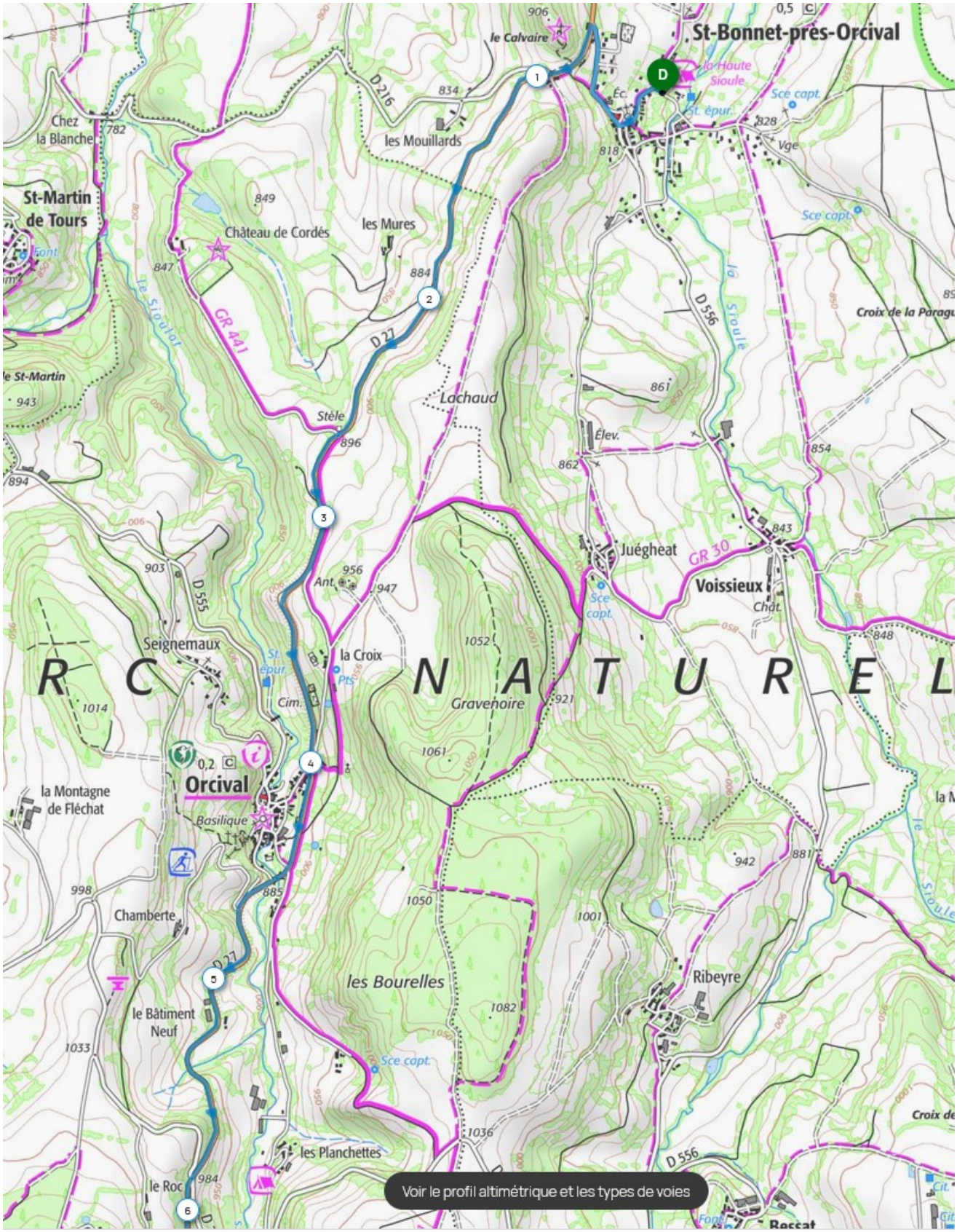

HFD3 — Etape 14 — Page 1

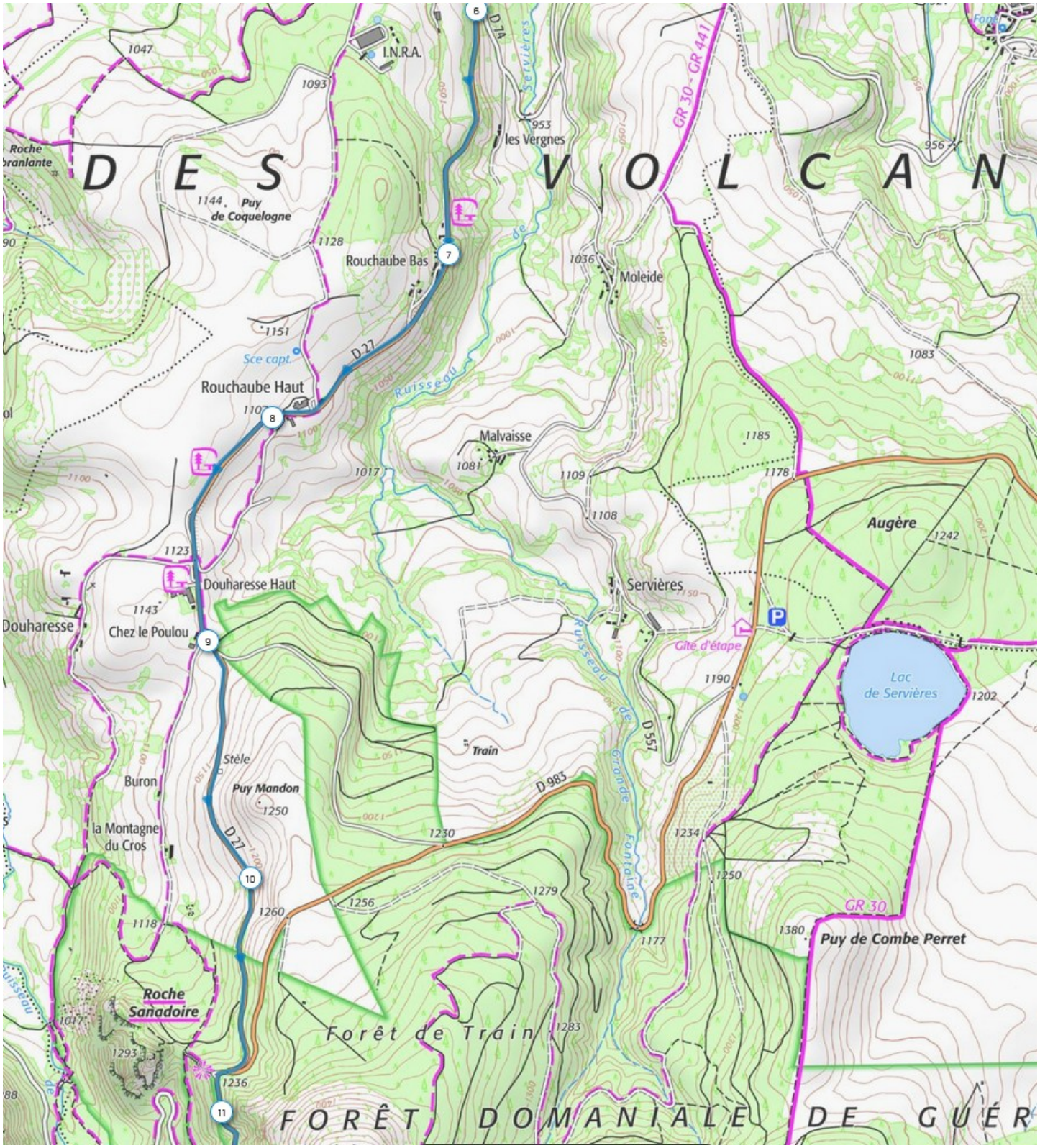
DES VOLCAN
I.N.R.A.
les Vergnes
Roche branlante
Puy de Coquelogne
Rouchaube Bas
Moleide
Sce capt.
Rouchaube Haut
Ruisseau
Malvaisse
Augère
Douharesse Haut
Douharesse
Chez le Poulou
Servières
Gîte d'étape
Lac de Servières
Train
Stèle
Buron
Puy Mandon
la Montagne du Cros
Roche Sanadoire
Forêt de Train
Puy de Combe Perret
GR 30
GR 30 - GR 441
D 14
D 27
D 557
D 983
FORÊT DOMANIALE DE GUÉR

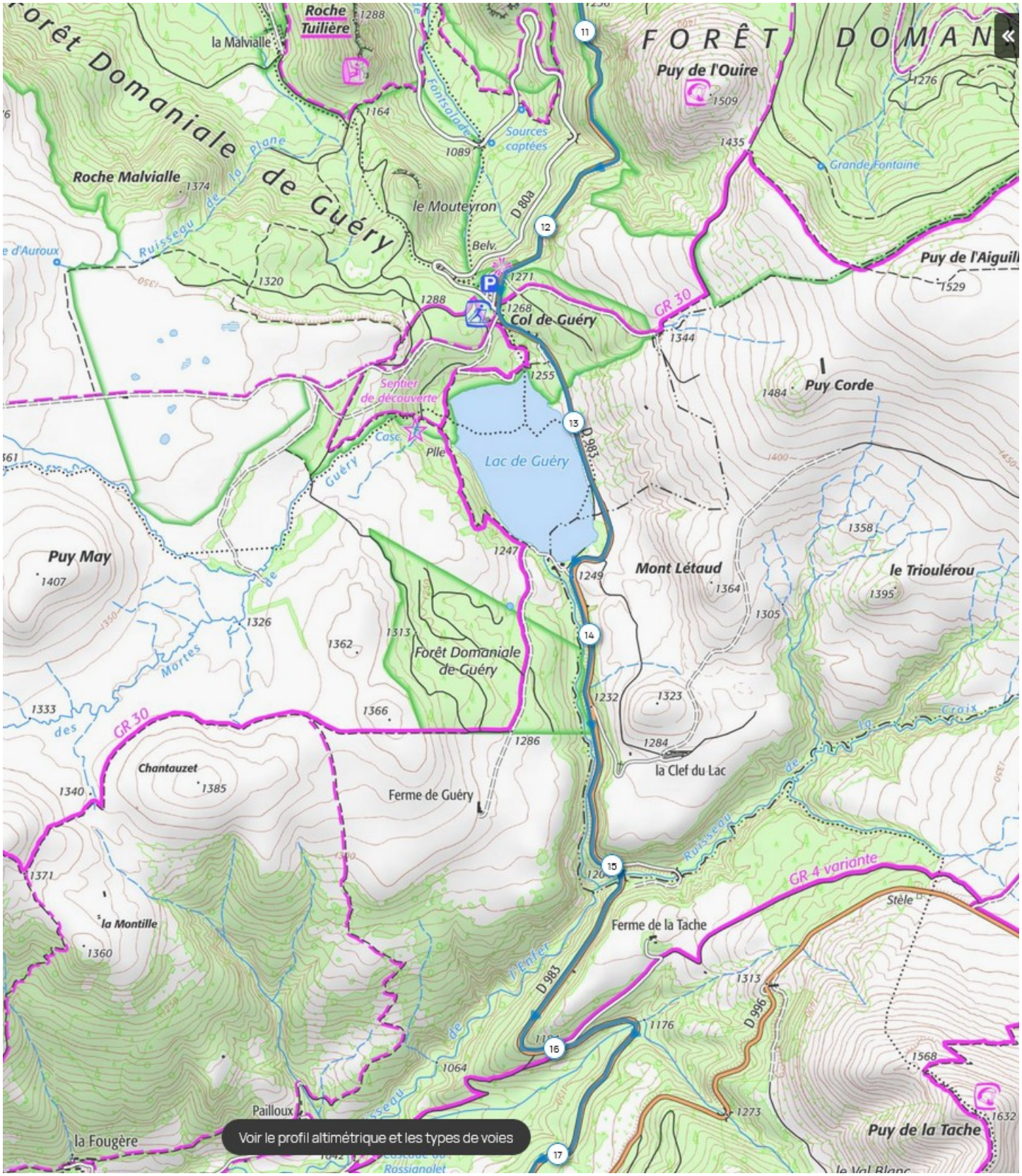
Forêt Domaniale de Guéry
Roche Tuilière
la Malvialle
FORÊT DOMAN
Puy de l'Ouire
Fontsalade
Sources captées
Grande Fontaine
Roche Malvialle
le Mouteyron
D 80a
Ruisseau de la Plane
Belv.
Puy de l'Aiguil
GR 30
Col de Guéry
Sentier de découverte
Case
Pile
Puy Corde
Lac de Guéry
D 983
Puy May
Mont Létaud
le Trioulérou
Forêt Domaniale de Guéry
Ruisseau des Mortes
Chantauzet
la Clef du Lac
Ferme de Guéry
Ruisseau de la Croix
GR 4 variante
la Montille
Ferme de la Tache
Stèle
D 996
Pailloux
la Fougère
Puy de la Tache
Voir le profil altimétrique et les types de voies

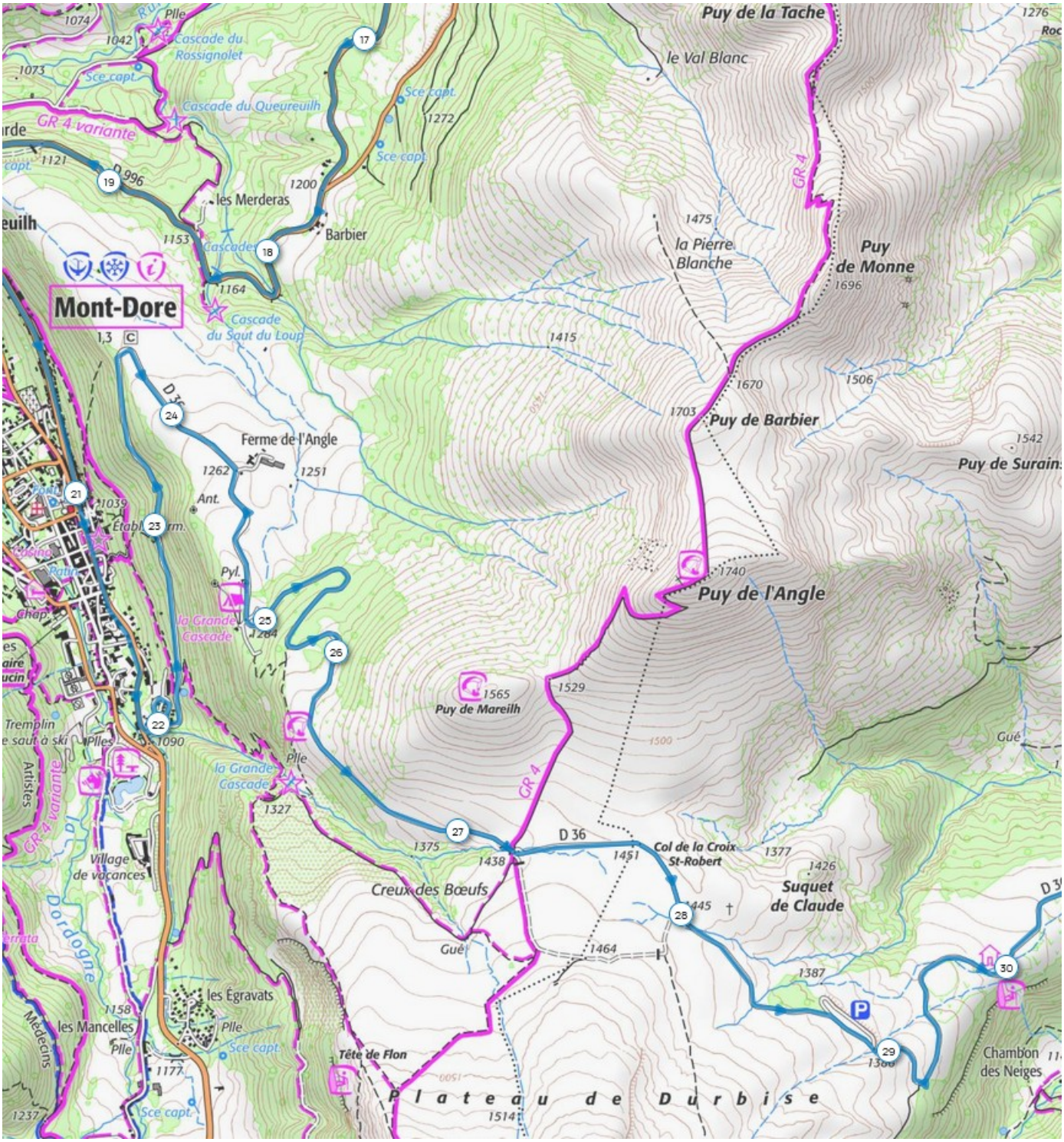
Puy de la Tache
le Val Blanc
Cascade du Rossignolet
Cascade du Queureuilh
GR 4 variante
les Merderas
Barbier
Cascades
Mont-Dore
Cascade du Saut du Loup
la Pierre Blanche
Puy de Monne
Puy de Barbier
Puy de Surain
Ferme de l'Angle
Puy de l'Angle
Puy de Mareilh
la Grande Cascade
Tremplin de saut à ski
Artistes
Village de vacances
Dordogne
Médecins
les Mancelles
les Égravats
Creux des Bœufs
Gué
Tête de Flon
Plateau de Durbise
Col de la Croix St-Robert
Suquet de Claude
Chambon des Neiges
GR 4
D 996
D 36

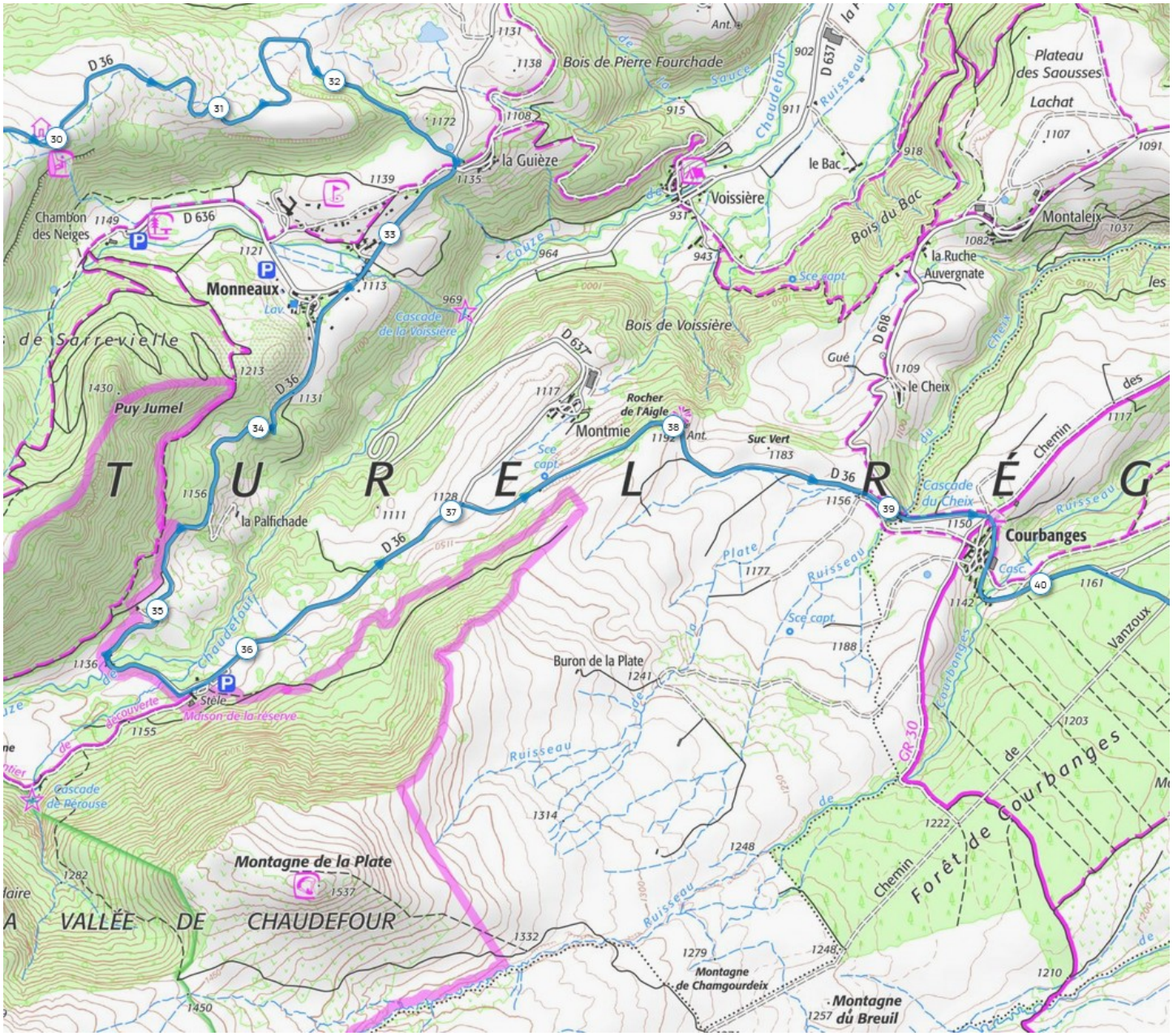
D 36
30
31
32
33
34
35
36
37
38
39
40
Chambon des Neiges
D 636
Monneaux
la Guièze
Bois de Pierre Fourchade
Voissière
le Bac
Plateau des Saousses
Lachat
Montaleix
la Ruche Auvergnate
Bois du Bac
Bois de Voissière
Cascade de la Voissière
Puy Jumel
la Palfichade
Montmie
Rocher de l'Aigle
Suc Vert
D 637
D 618
Gué
le Cheix
Cascade du Cheix
Courbanges
Vanzoux
Buron de la Plate
Stèle
Maison de la réserve
Cascade de Pérouse
Montagne de la Plate
Montagne de Chamgourdeix
Montagne du Breuil
Forêt de Courbanges
GR 30
Chemin
T U R E L R É G
A VALLÉE DE CHAUDEFOUR

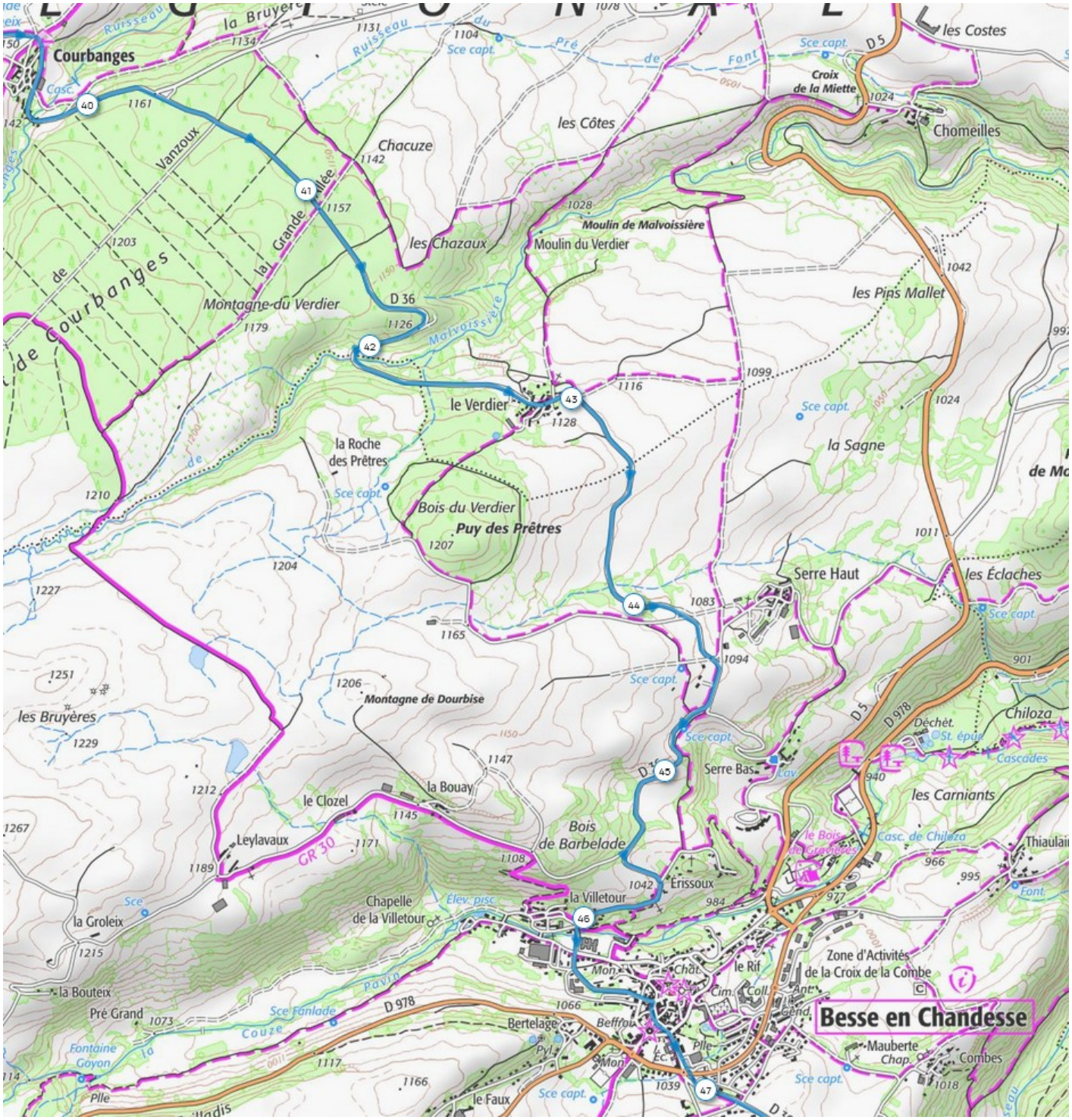
Courbanges
la Bruyère
Ruisseau
Sce capt.
Pré de Font
les Costes
Croix de la Miette
Chomeilles
les Côtes
Chacuze
Vanzoux
la Grande Allée
Moulin de Malvoissière
Moulin du Verdier
les Chazaux
Montagne du Verdier
D 36
Malvoissière
les Pins Mallet
le Verdier
la Roche des Prêtres
la Sagne
Bois du Verdier
Puy des Prêtres
Serre Haut
les Éclaches
Montagne de Dourbise
les Bruyères
Serre Bas
Chiloza
Déchèt.
Cascades
les Carniants
le Clozel
la Bouay
Bois de Barbelade
Leylavaux
GR 30
Érissoux
la Villetour
Chapelle de la Villetour
la Groleix
Zone d'Activités de la Croix de la Combe
le Rif
la Bouteix
Pré Grand
Sce Fanlade
D 978
Bertelage
Beffroi
Besse en Chandesse
Mauberte
Combes
Fontaine Goyon
le Faux
Pavin
Couze
40
41
42
43
44
45
46
47

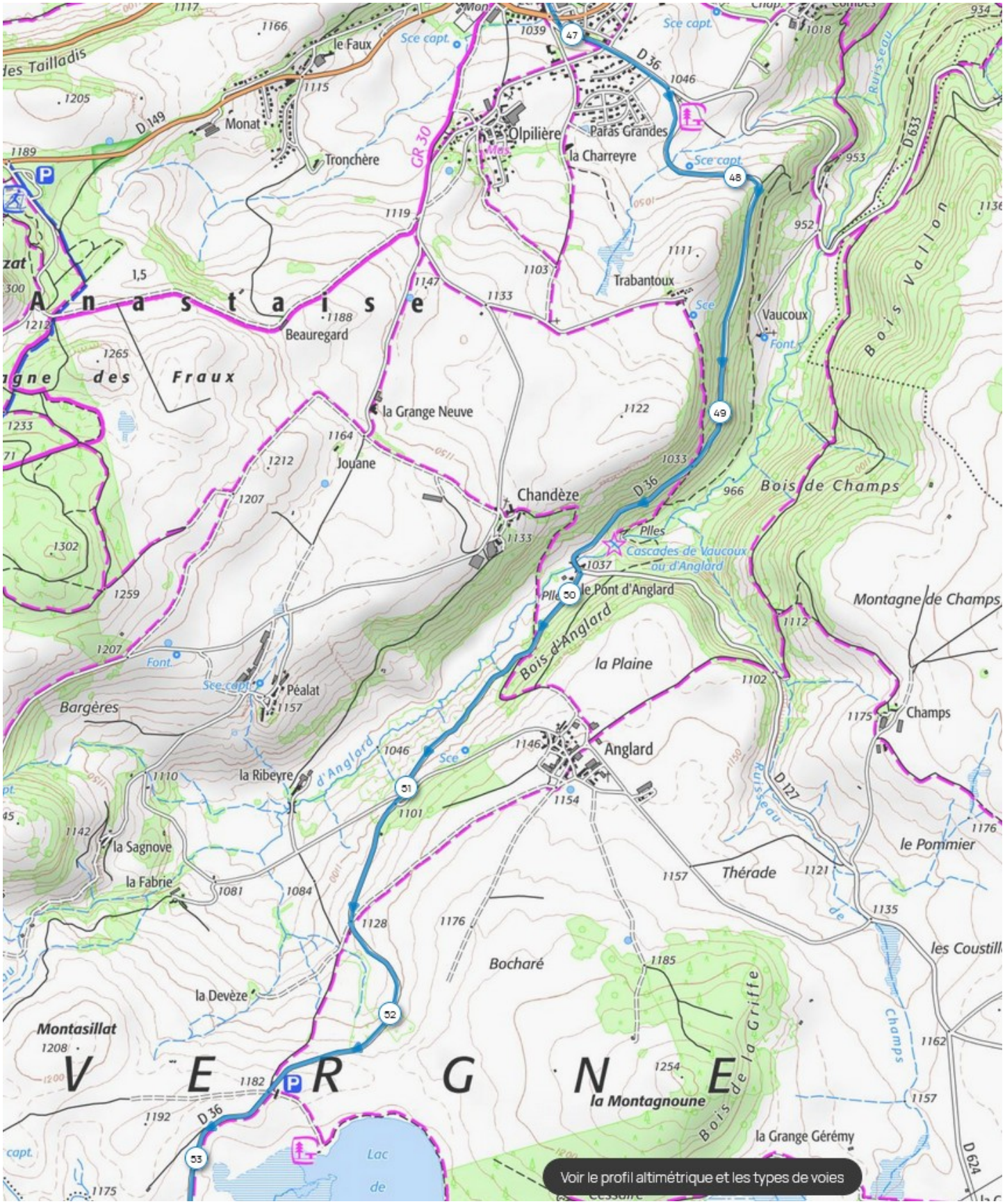
Voir le profil altimétrique et les types de voies
Olpilière
Parras Grandes
la Charreyre
Trabantoux
Vaucoux
Beauregard
la Grange Neuve
Jouane
Chandèze
Cascades de Vaucoux ou d'Anglard
le Pont d'Anglard
Bois d'Anglard
la Plaine
Anglard
Bois de Champs
Montagne de Champs
Champs
le Pommier
Thérade
les Coustill
Bois de la Griffe
la Montagnoune
la Grange Gérémy
Bocharé
la Devèze
Montasillat
la Fabrie
la Sagnove
la Ribeyre
Péalat
Bargères
Monat
Tronchère
le Faux
des Tailladis
Anastaise
des Fraux
VERGNE
Lac de
Bois Vallon
D 36
D 149
D 633
D 127
D 624
GR 30

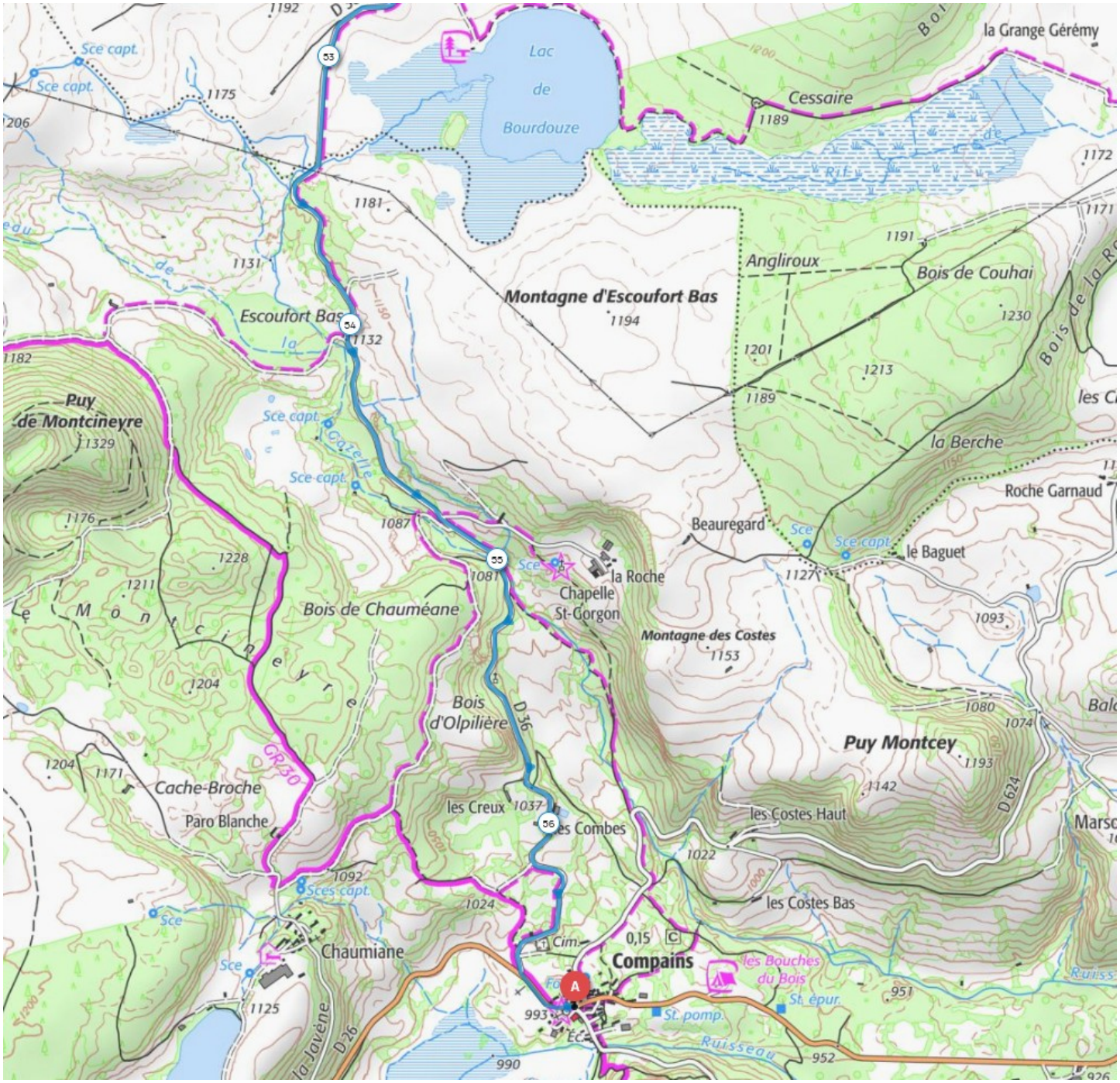
Lac de Bourdouze
la Grange Gérémy
Cessaire
Angliroux
Bois de Couhai
Montagne d'Escoufort Bas
Escoufort Bas
Puy de Montcineyre
Le Montcineyre
Bois de Chauméane
la Berche
Roche Garnaud
Beauregard
le Baguet
la Roche
Chapelle St-Gorgon
Montagne des Costes
Bois d'Olpilière
Puy Montcey
Cache-Broche
Paro Blanche
les Creux
les Combes
les Costes Haut
les Costes Bas
Chaumiane
Compains
les Bouches du Bois
St. pomp.
St. épur.
Ruisseau
la Javène
D 36
D 624
GR 30
Sce capt.
Cazelle