HFD3 — Etape 6 — Page 1

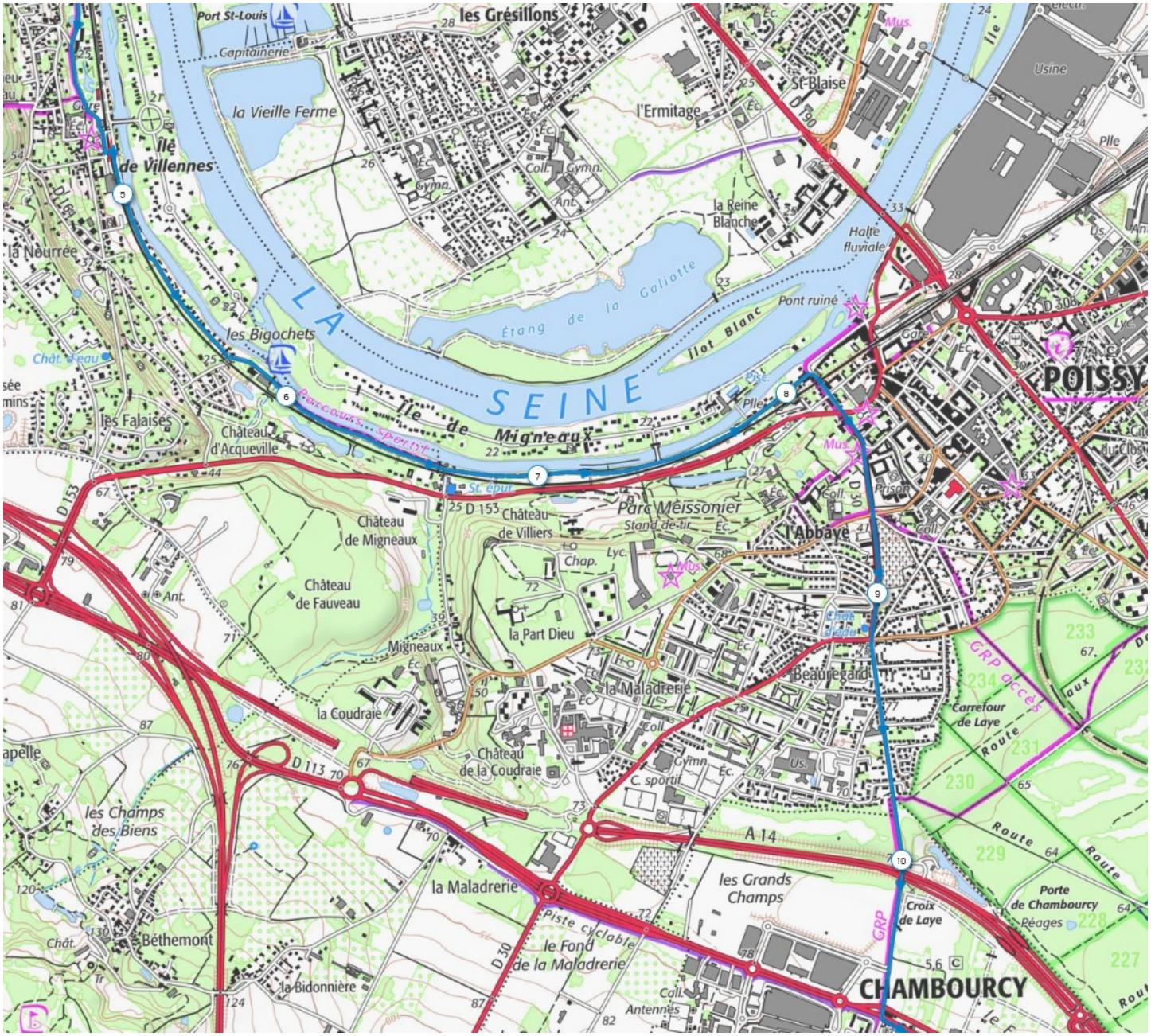

HFD3 — Etape 6 — Page 2

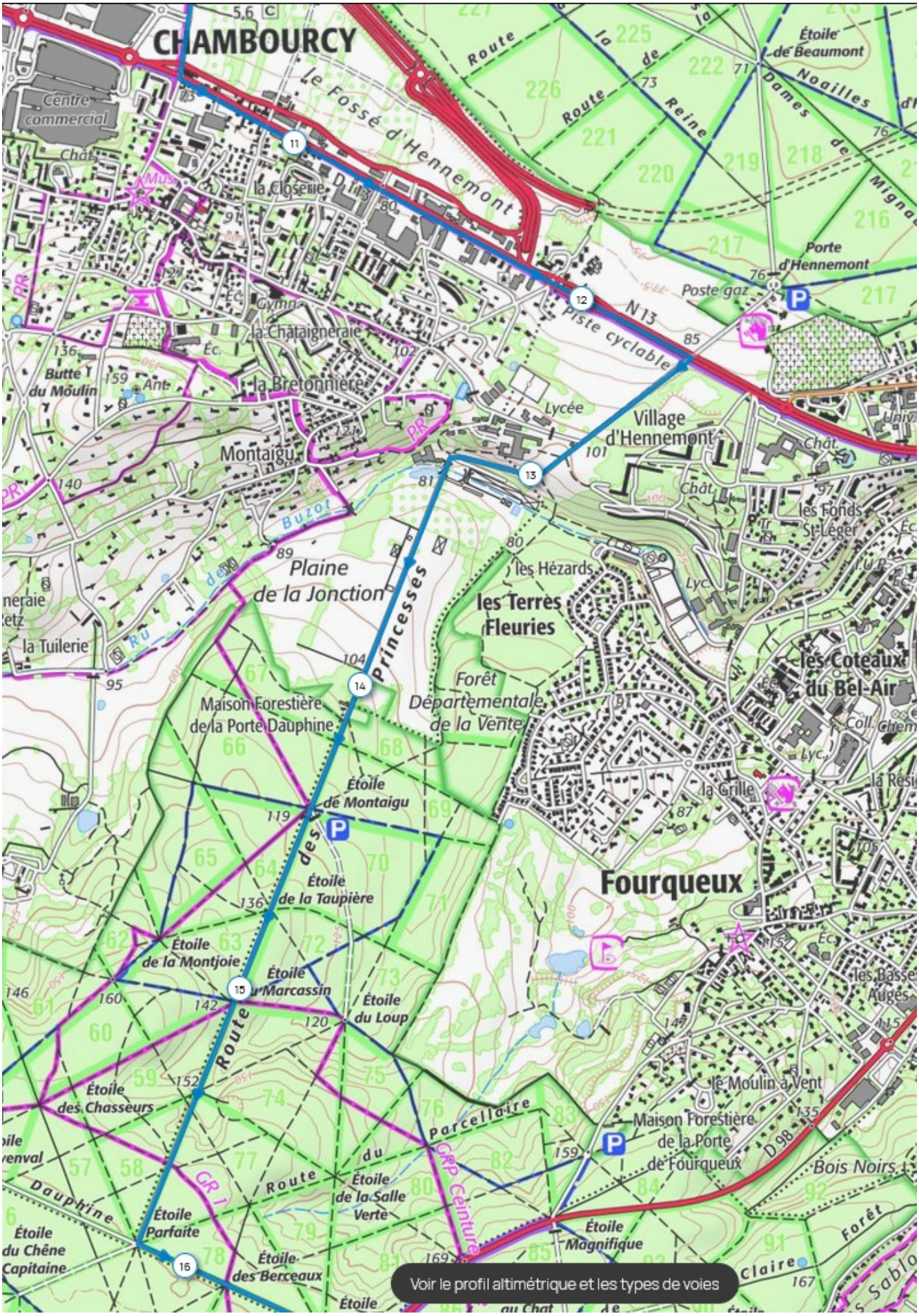
CHAMBOURCY
Centre commercial
le Fossé d'Hennemont
Route de la Reine
Étoile de Beaumont
Dames de Nogilles
Porte d'Hennemont
Poste gaz
N 13
Piste cyclable
la Closerie
la Châtaigneraie
la Bretonnière
Butte du Moulin
Lycée
Village d'Hennemont
Montaigu
Buzot
Plaine de la Jonction
les Hézards
les Terres Fleuries
les Fonds St-Léger
les Coteaux du Bel-Air
la Tuilerie
Maison Forestière de la Porte Dauphine
Forêt Départementale de la Vente
Route des Princesses
Étoile de Montaigu
Étoile de la Taupière
Étoile de la Montjoie
Étoile du Marcassin
Étoile du Loup
la Grille
Fourqueux
les Basses Auges
le Moulin à Vent
Maison Forestière de la Porte de Fourqueux
Bois Noirs
Étoile des Chasseurs
Route Dauphine
GR 1
Parcellaire
GRP Ceinture
Route du
Étoile de la Salle Verte
Étoile Parfaite
Étoile du Chêne Capitaine
Étoile des Berceaux
Étoile Magnifique
Voir le profil altimétrique et les types de voies

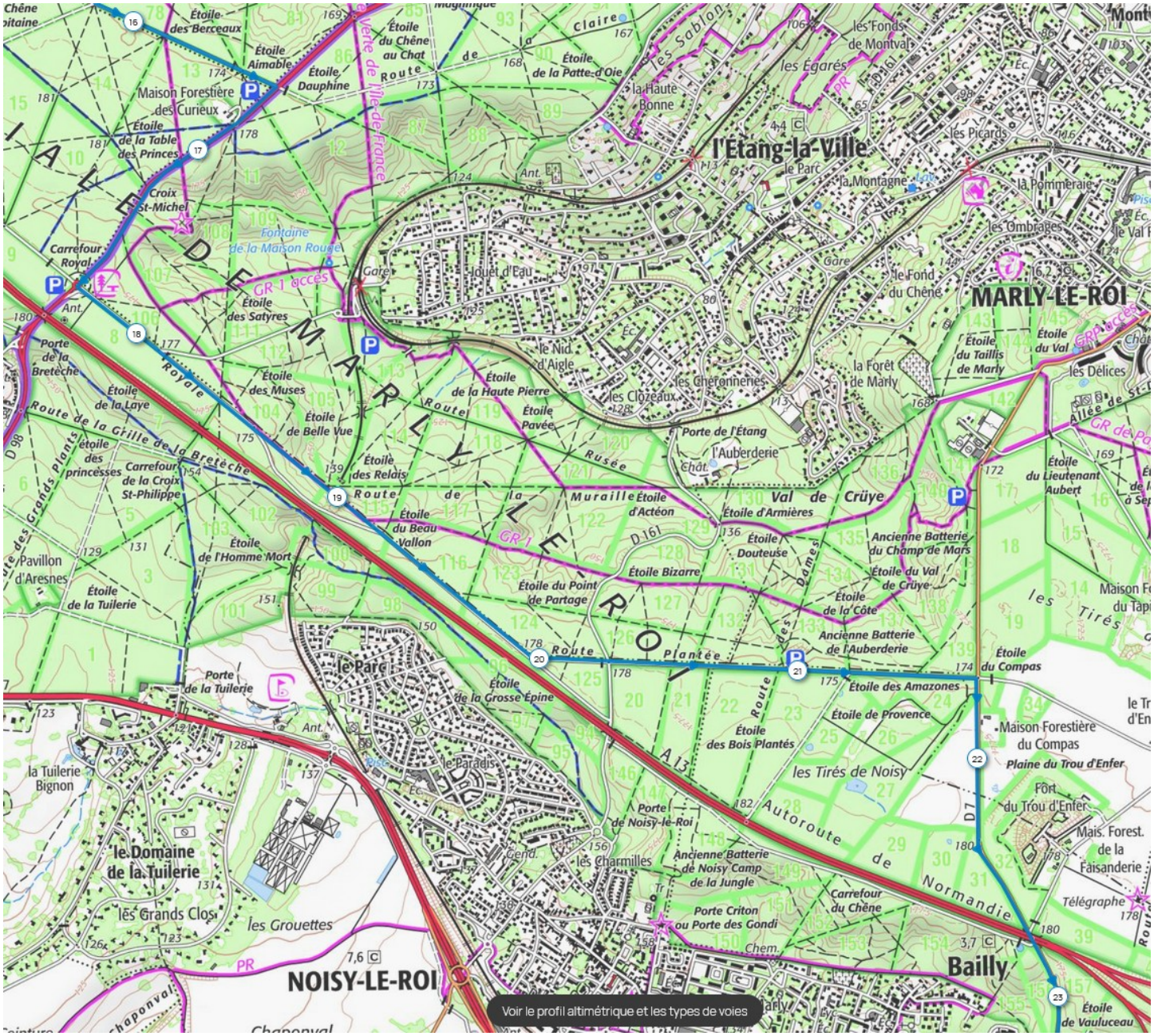

HFD3 — Etape 6 — Page 4

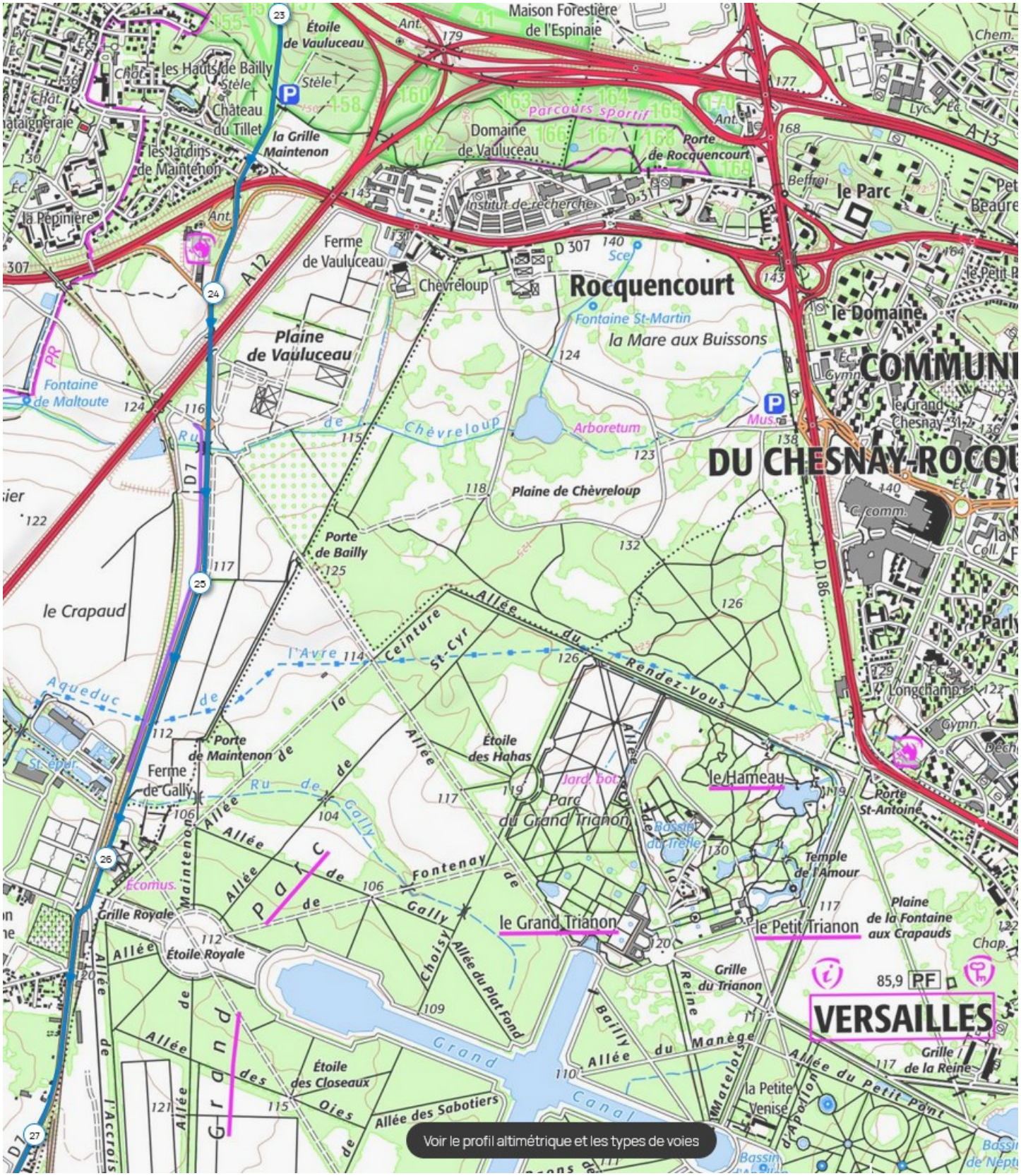
Maison Forestière de l'Espinaie
Étoile de Vauluceau
les Hauts de Bailly
Château du Tillet
la Grille Maintenon
les Jardins de Maintenon
la Pépinière
Domaine de Vauluceau
Parcours sportif
Porte de Rocquencourt
Institut de recherches
le Parc
Beffroi
Ferme de Vauluceau
Chèvreloup
Rocquencourt
Fontaine St-Martin
la Mare aux Buissons
le Domaine
Plaine de Vauluceau
Fontaine de Maltoute
Arboretum
Plaine de Chèvreloup
le Grand Chesnay
DU CHESNAY-ROCQU
Porte de Bailly
le Crapaud
Allée du Rendez-Vous
Ceinture St-Cyr
l'Avre
Aqueduc de la Ru de Gally
Porte de Maintenon
Ferme de Gally
Étoile des Hahas
Parc du Grand Trianon
le Hameau
Porte St-Antoine
Temple de l'Amour
Écomus.
Grille Royale
Étoile Royale
Allée de Fontenay
Allée du Plat Fond
le Grand Trianon
le Petit Trianon
Plaine de la Fontaine aux Crapauds
Grille du Trianon
VERSAILLES
Grand Canal
Allée du Manège
Allée du Petit Pont
Grille de la Reine
la Petite Venise
Étoile des Closeaux
Allée des Sabotiers
Allée des Oies
Allée de l'Accrois
Allée de Maintenon
Allée de Bailly
Allée de la Reine
Allée des Matelots d'Apollon
Bassin du Trèfle
Bassin de Nept
Voir le profil altimétrique et les types de voies

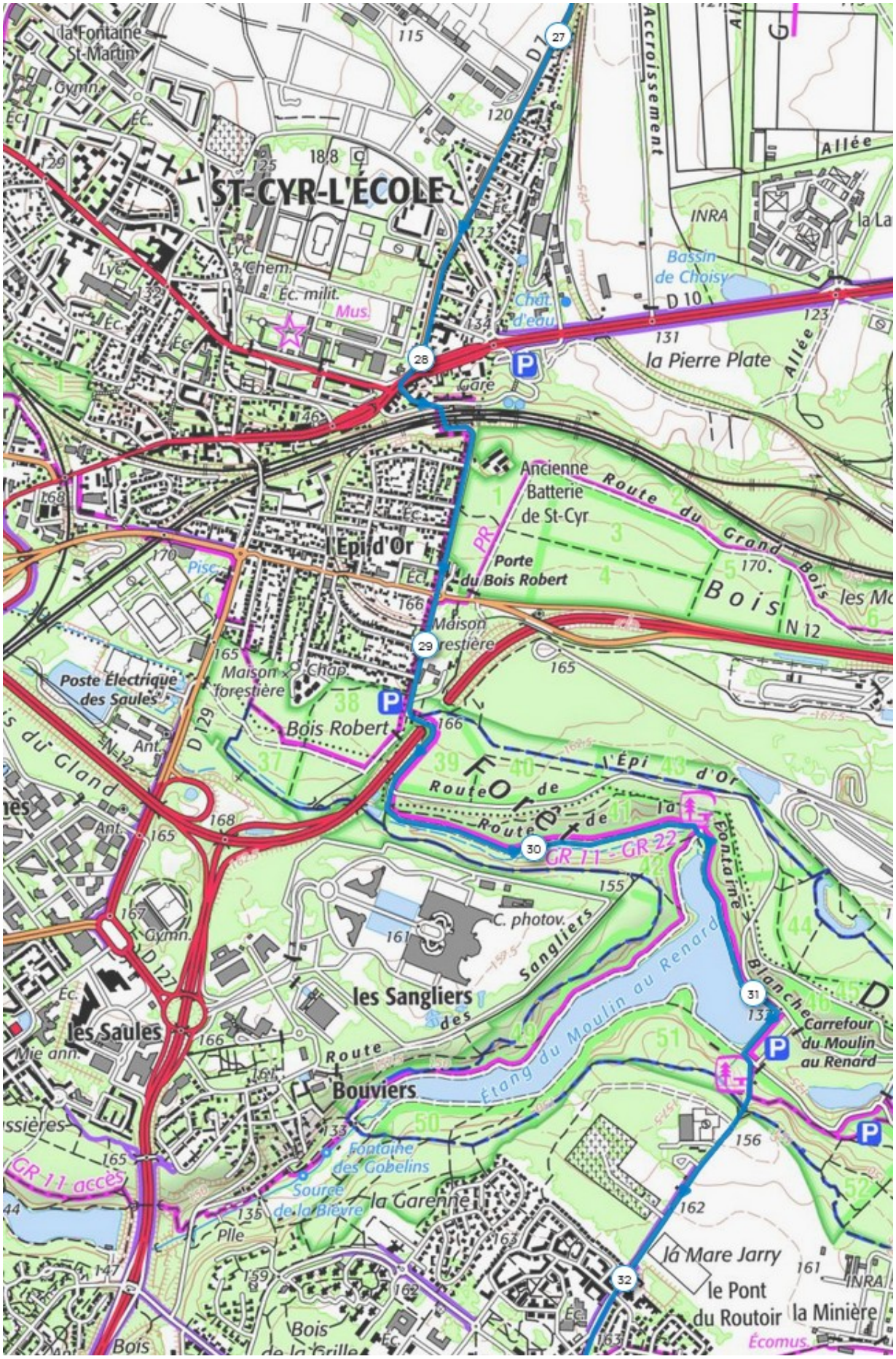
ST-CYR-L'ÉCOLE
la Fontaine St-Martin
Gymn.
Lyc. & Chem.
Éc. milit.
Mus.
Accroissement
Allée
INRA
Bassin de Choisy
Chât. d'eau
D 10
la Pierre Plate
Gare
Ancienne Batterie de St-Cyr
Route du Grand Bois
Épi d'Or
Porte du Bois Robert
Bois
N 12
Maison forestière
Chap.
Poste Électrique des Saules
Bois Robert
D 129
Forêt de la Route de l'Épi d'Or
GR 11 - GR 22
Fontaine Blanche
C. photov.
les Sangliers
Étang du Moulin au Renard
Carrefour du Moulin au Renard
les Saules
Mie ann.
Route des Sangliers
Bouviers
Fontaine des Gobelins
Source de la Bièvre
la Garenne
la Mare Jarry
le Pont du Routoir
la Minière
Écomus
GR 11 accès
D 127
Bois de la Grille

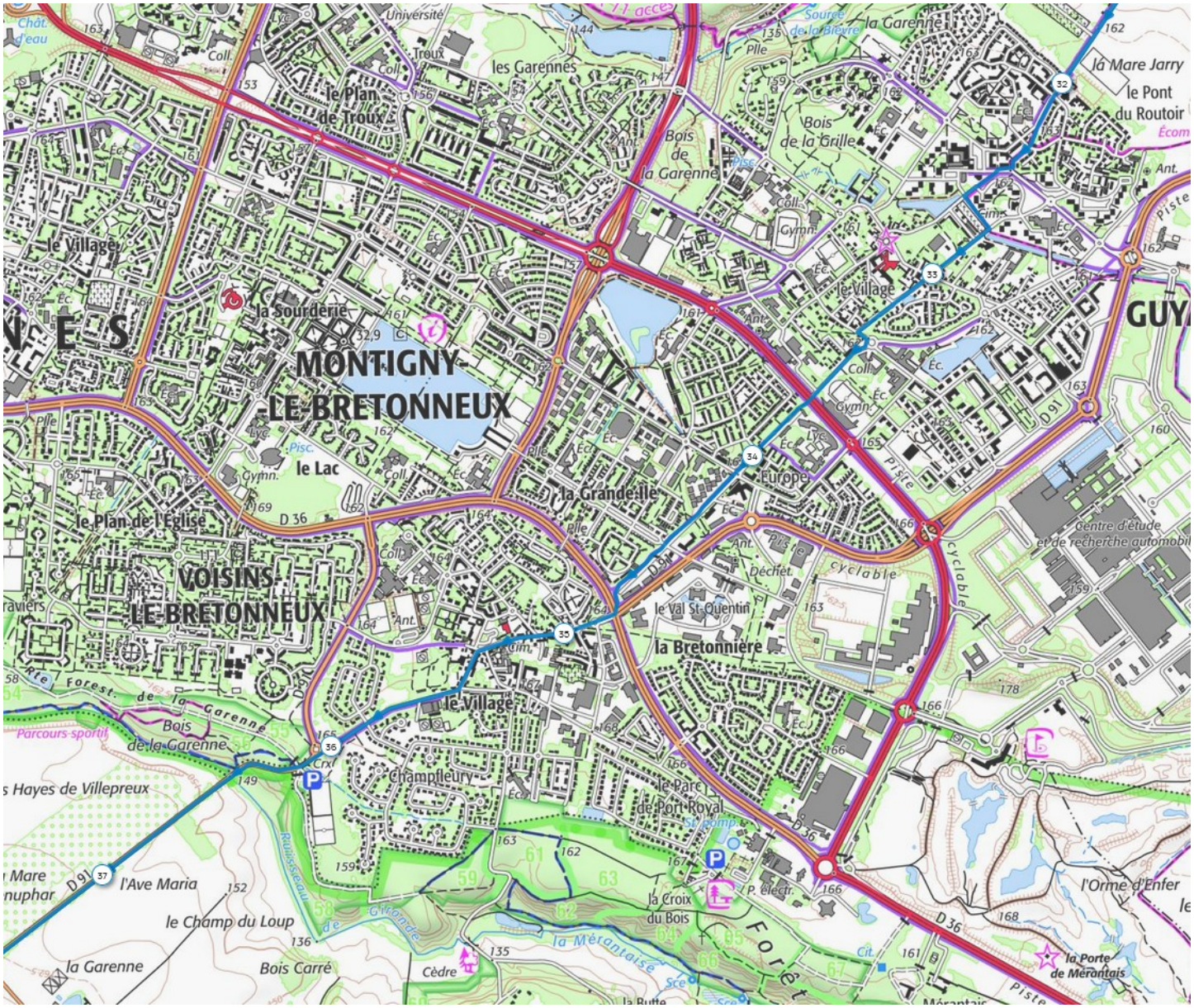
MONTIGNY-LE-BRETONNEUX
VOISINS-LE-BRETONNEUX
la Garenne
la Mare Jarry
le Pont du Routoir
les Garennes
le Plan de Troux
Bois de la Garenne
Bois de la Grille
le Village
la Sourderie
le Lac
la Grande Ile
le Plan de l'Église
le Val St-Quentin
la Bretonnière
Champfleury
le Parc de Port-Royal
la Croix du Bois
l'Ave Maria
le Champ du Loup
Bois Carré
Cèdre
la Mérantaise
l'Orme d'Enfer
la Porte de Mérantais
Forêt
Parcours sportif
Forest. de la Garenne
Bois de la Garenne
Piste cyclable
Centre d'étude et de recherche automobile
D 36
D 91
32
33
34
35
36
37

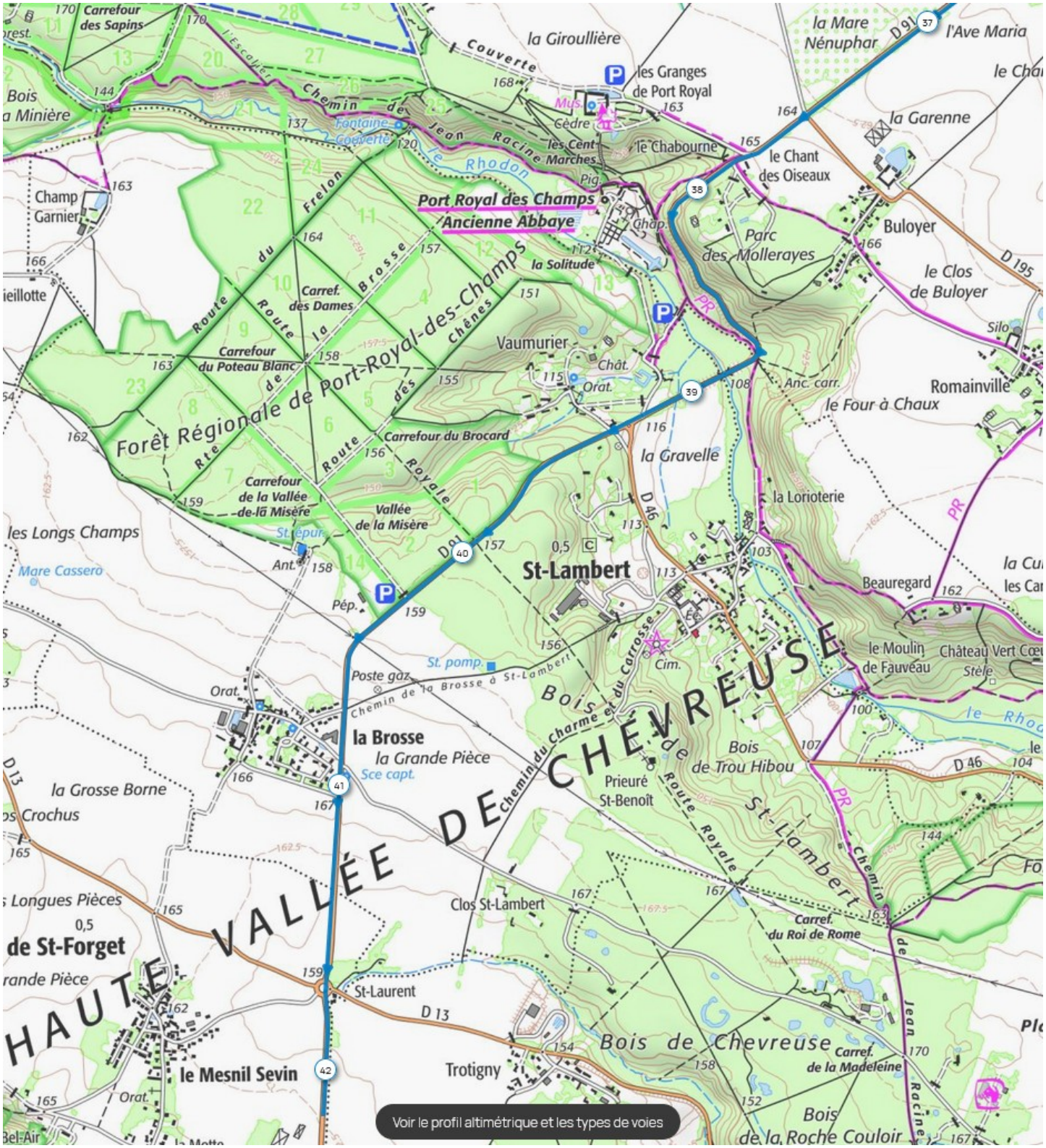
Carrefour des Sapins
la Giroullière
Couverte
les Granges de Port Royal
la Mare Nénuphar
l'Ave Maria
la Garenne
Bois a Minière
Chemin de Jean Racine
Fontaine Couverte
Cèdre
les Cent Marches
le Chabourne
le Chant des Oiseaux
le Rhodon
Port Royal des Champs
Ancienne Abbaye
Champ Garnier
Route du Frelon
Carref. des Dames
Route de la Brosse
la Solitude
Parc des Mollerayes
Buloyer
le Clos de Buloyer
Silo
Carrefour du Poteau Blanc
Vaumurier
Chât.
Orat.
Anc. carr.
Romainville
le Four à Chaux
Forêt Régionale de Port-Royal-des-Champs
Carrefour du Brocard
la Gravelle
Route Royale
Carrefour de la Vallée de la Misère
Vallée de la Misère
la Lorioterie
les Longs Champs
St-Lambert
Mare Cassero
Beauregard
Pép.
Poste gaz
St. pomp.
Chemin de la Brosse à St-Lambert
Bois de Chevreuse et du Carrosse
Cim.
le Moulin de Fauveau
Château Vert
Stèle
la Brosse
la Grande Pièce
Sce capt.
Bois de Trou Hibou
Prieuré St-Benoît
Route Royale
St-Lambert
la Grosse Borne
Crochus
Longues Pièces
de St-Forget
Clos St-Lambert
Carref. du Roi de Rome
St-Laurent
le Mesnil Sevin
Trotigny
Bois de Chevreuse
Carref. de la Madeleine
Bois de la Roche Couloir
Voir le profil altimétrique et les types de voies

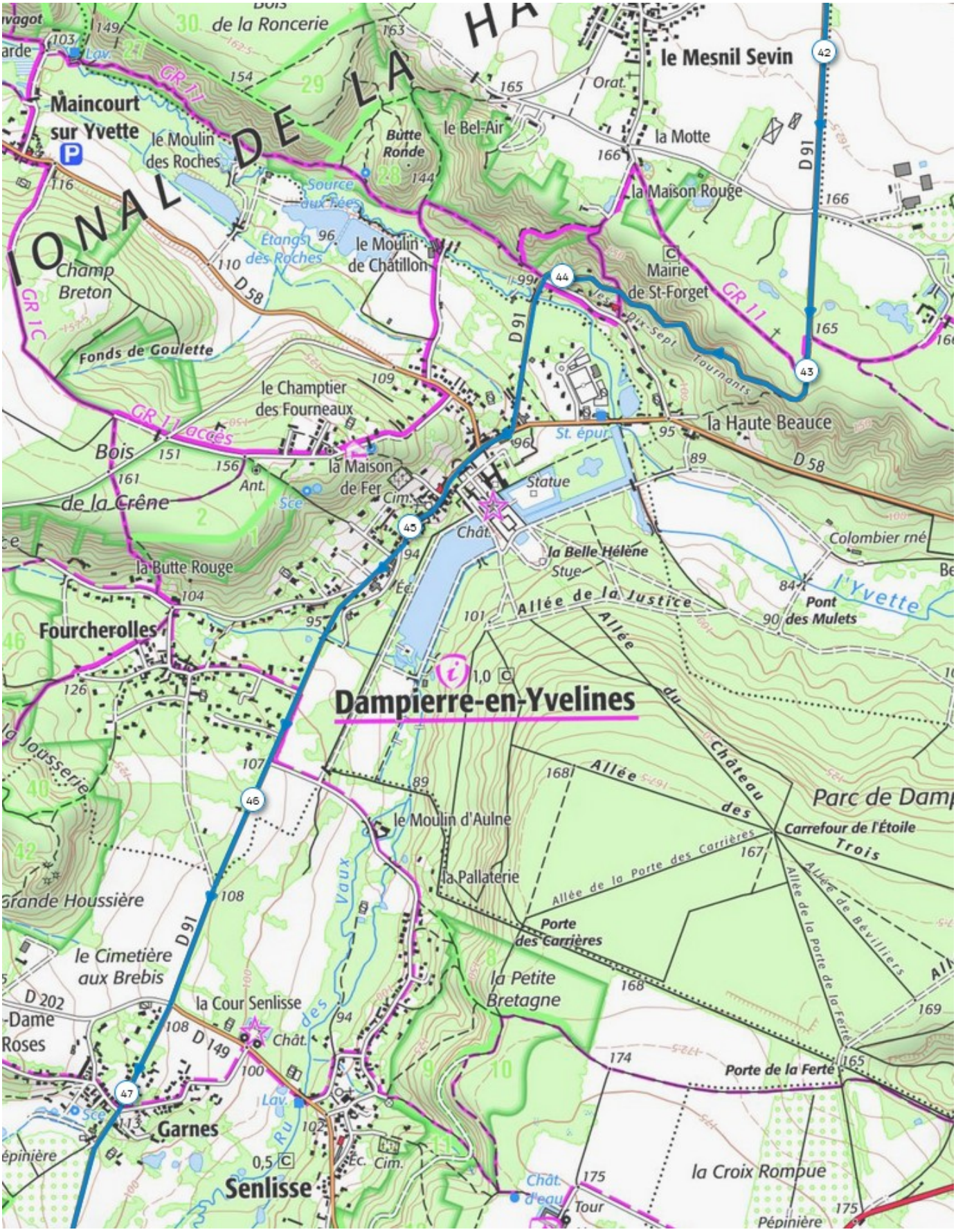
Maincourt sur Yvette
le Moulin des Roches
Butte Ronde
le Bel-Air
le Mesnil Sevin
la Motte
la Maison Rouge
Mairie de St-Forget
le Moulin de Châtillon
Champ Breton
Fonds de Goulette
le Champtier des Fourneaux
la Haute Beauce
Bois de la Crêne
la Maison de Fer
Statue
la Butte Rouge
Fourcherolles
la Belle Hélène
Allée de la Justice
Pont des Mulets
Colombier
Dampierre-en-Yvelines
Allée du Château des Trois
Parc de Dampierre
Carrefour de l'Étoile
le Moulin d'Aulne
la Pallaterie
Porte des Carrières
la Petite Bretagne
Grande Houssière
le Cimetière aux Brebis
la Cour Senlisse
Garnes
Senlisse
Porte de la Ferté
la Croix Rompue
Pépinière
GR 11
GR 1C
D 91
D 58
D 149
D 202

Garnes
Senlisse
Pépinière
Ferme des Bouillons
la Petite Brèche
le Moulin des Roches
Bois Boisseau
XXVIIIe DIV.
les Vaux de Cernay
Bois Domanial de la Haie de Neauphle
Bois Domanial des Maréchaux
Carrefour de la Mare Plate
Carref. de Cambude
les Maréchaux
Cascades et Roches des Vaux de Cernay
Monument Pelouze
Étang de Cernay
le Petit Moulin
les Cottages de Cernay
la Gallonnerie
la Jalotière
la Vallée
le Champ à la Belette
Côte de Cernay
Calvaire des Pucelles
Cernay-la-Ville
Bois des Fosses
Mais. Forest. de la Dallonnerie
l'Abri du Vent
Parc de St-Robert
Haras
St-Robert
la Douairière
Sur l'Étang
les Pièces de Voise
les Champs Houdry
les Toulifaux
les Charmes
Voise
Champs Houdry
Anc. Mais. Forest. des Hauts Besnières
Centre d'initiation à la nature
les Hauts Besnières
la Budinerie
Étang de l'Abbaye
Fontaine St-Georges
Anc. abbaye
Fontaine St-Thibaut
Route Forestière des Cinq Cents Arpents
Rte des Franches
Bois de la Vieille Bonde
Vaux de Cernay
D 24
D 91
D 906
D 61
D 72
GR 1C
Sentier de découverte
Petite Forêt
Dallonnerie
DOMANIALE DE RAMBOUILLET

la Budinerie
le Maupas
les Champs Houdry
Bois de Tivernoux
le Petit Maupas
Bois Départemental des Gaules
la Brelinquinerie
Carrefour Millaud
Noue
D 61
D 72
le Breuil
les Biffoires
les Remises
Bois Domanial du Roi
la Valmonderie
Plaine des Bordes
le Bidault
Brèche
la Noue
les Bordes
Chât.
les Vignettes
Sce capt.
Sce
Cim.
Chât.
Pll
Ec.
Chât.
les Enclos
la Celle
l'Aulne
Chât. d'eau
la Masette
Beaumoret
Pll
le Gasseau
la Villeneuve
St. épur.
Chambernoux
Carrefour de Brissac
Vallée aux Brunots
Carrefour de l'Attaque
Bois de la Celle
Beauregard
Carrefour de la Celle
Route du Parc de Verre
Quinquet
Lourville
Carrefour de la Vergerie
la Croix Rouge
Carrefour de la Fontaine Péronelle
Louche
Carrefour de la Loge au Renard
les Vingt-Sept
Voir le profil altimétrique et les types de voies

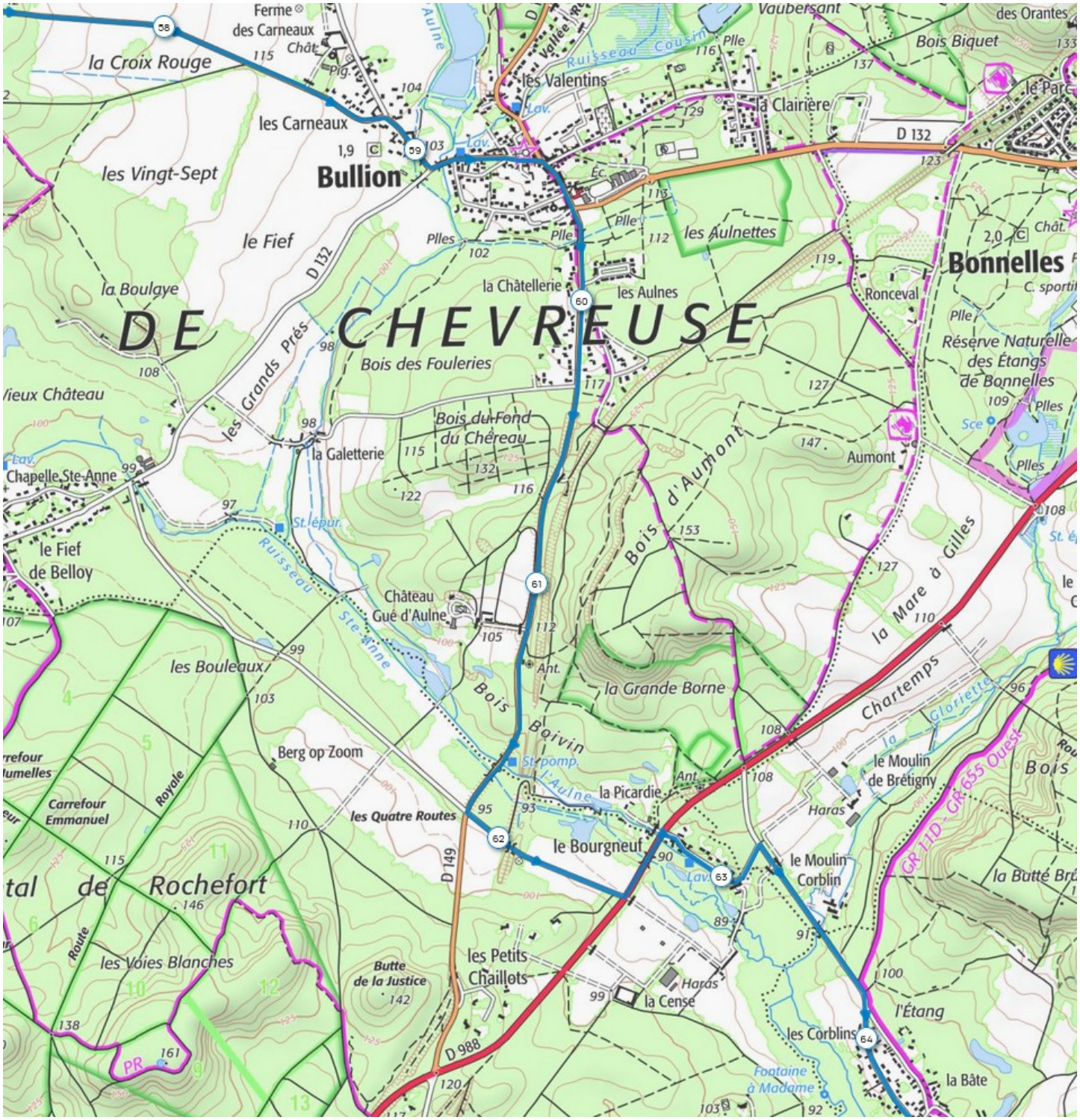
Ferme des Carneaux
la Croix Rouge
les Carneaux
Bullion
les Vingt-Sept
le Fief
la Boulaye
D 132
les Valentins
Vaubersant
Bois Biquet
des Orantes
le Parc
la Clairière
les Aulnettes
Bonnelles
la Châtellerie
les Aulnes
Ronceval
DE CHEVREUSE
Bois des Fouleries
Réserve Naturelle des Étangs de Bonnelles
Vieux Château
les Grands Prés
Bois du Fond du Chêreau
la Galetterie
Aumont
Chapelle Ste-Anne
Bois d'Aumont
le Fief de Belloy
Château Gué d'Aulne
la Mare à Gilles
les Bouleaux
la Grande Borne
Chartemps
Berg op Zoom
Bois Boivin
le Moulin de Brétigny
Carrefour Emmanuel
Royale
la Picardie
les Quatre Routes
le Bourgneuf
le Moulin Corblin
GR 11D - GR 655 Quest
Rochefort
D 149
les Voies Blanches
Butte de la Justice
les Petits Chaillots
la Cense
l'Étang
les Corblins
D 988
Fontaine à Madame
la Bâte

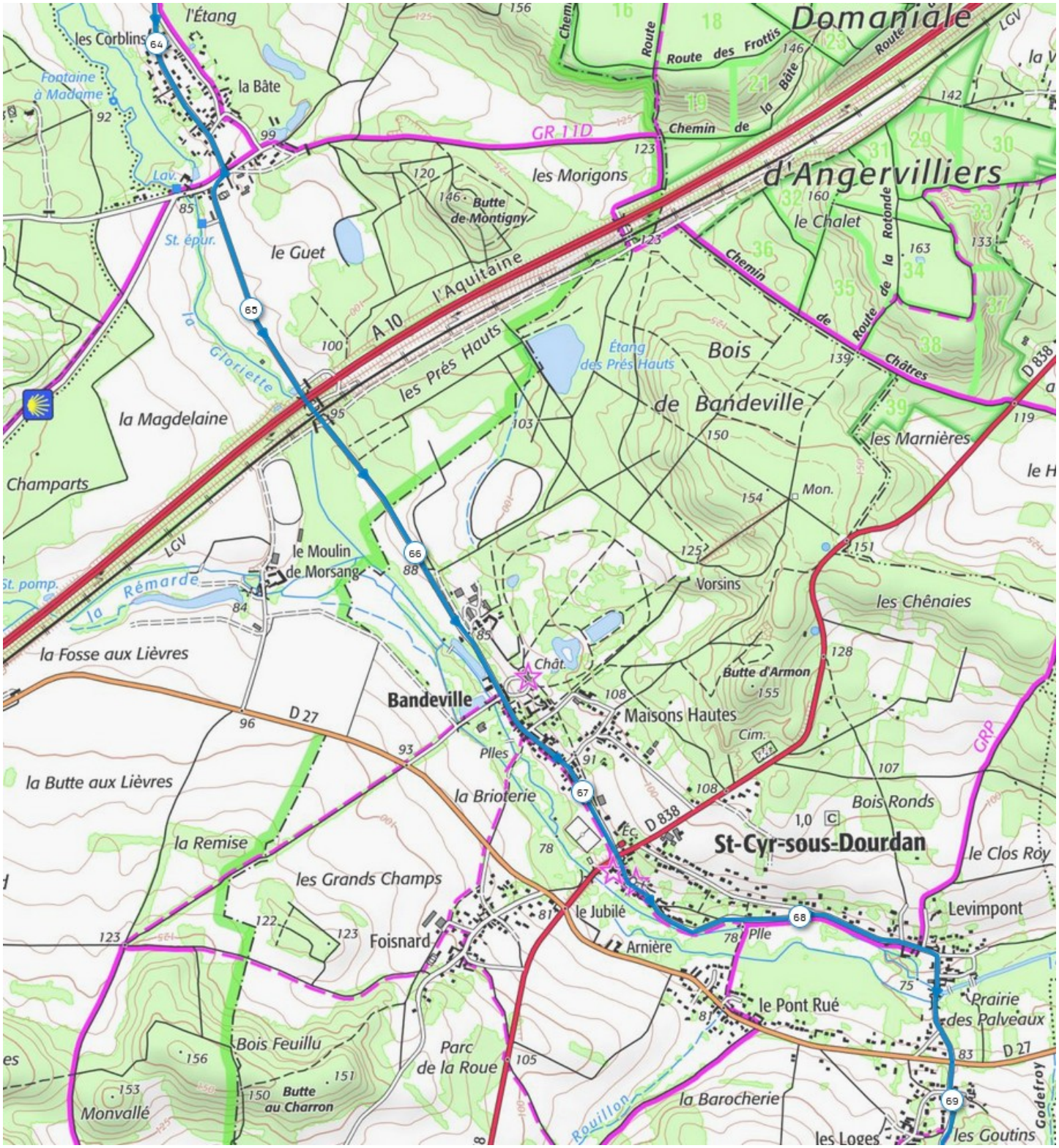
Domaniale
d'Angervilliers
l'Étang
les Corblins
Fontaine à Madame
la Bâte
GR-11D
Route des Frottis
Chemin de la Bâte
les Morigons
Butte de Montigny
le Guet
St. épur.
Lav.
l'Aquitaine
A 10
la Gloriette
les Prés Hauts
Étang des Prés Hauts
Bois de Bandeville
le Chalet
Chemin de la Rotonde
Route de Châtres
D 838
les Marnières
la Magdelaine
Champarts
LGV
le Moulin de Morsang
la Rémarde
St. pomp.
Vorsins
les Chênaies
la Fosse aux Lièvres
Chât.
Bandeville
Butte d'Armon
Maisons Hautes
D 27
Plles
la Brioterie
la Butte aux Lièvres
la Remise
les Grands Champs
Bois Ronds
St-Cyr-sous-Dourdan
le Clos Roy
le Jubilé
Levimpont
Foisnard
Arnière
Plle
le Pont Rué
Prairie des Palveaux
Bois Feuillu
Parc de la Roue
Butte au Charron
Monvallé
la Barocherie
Rouillon
les Loges
les Goutins
Godefroy
GRP

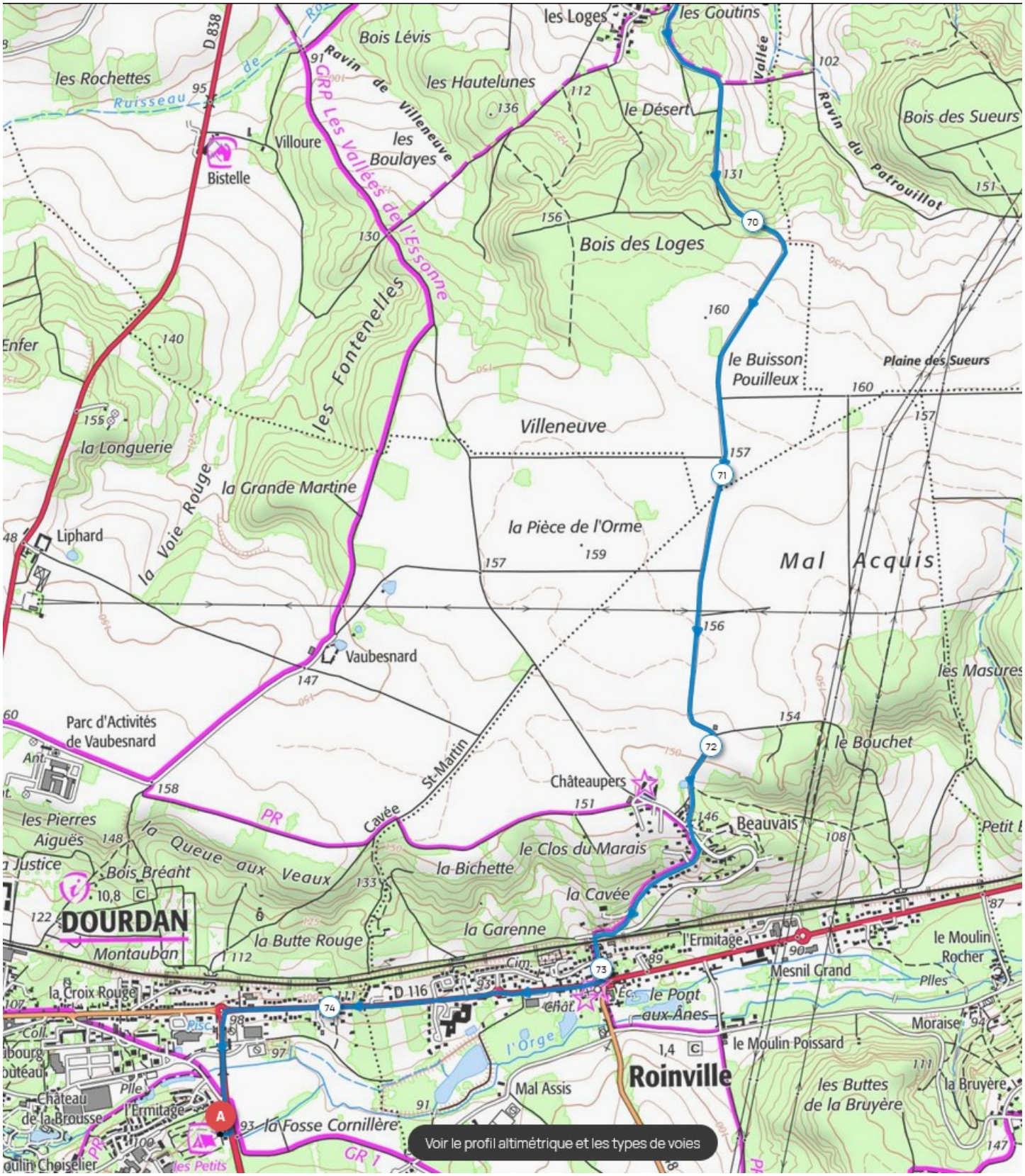
les Loges
les Goutins
Bois Lévis
les Rochettes
Ruisseau de
D 838
Ravin de Villeneuve
les Hautelunes
le Désert
Vallée
Ravin du Patrouillot
Bois des Sueurs
Villoure
Bistelle
les Boulayes
GRP Les Vallées de l'Essonne
Bois des Loges
les Fontenelles
Enfer
le Buisson Pouilleux
Plaine des Sueurs
Villeneuve
la Longuerie
la Voie Rouge
la Grande Martine
la Pièce de l'Orme
Liphard
Mal Acquis
Vaubesnard
les Masures
Parc d'Activités de Vaubesnard
St-Martin
Châteaupers
le Bouchet
les Pierres Aiguës
la Queue aux Veaux
Cavée
Beauvais
le Clos du Marais
la Bichette
Bois Bréant
la Cavée
DOURDAN
la Butte Rouge
la Garenne
Montauban
l'Ermitage
le Moulin Rocher
Mesnil Grand
la Croix Rouge
D 116
le Pont aux Ânes
le Moulin Poissard
Moraise
l'Orge
Roinville
Mal Assis
les Buttes de la Bruyère
la Bruyère
Château de la Brousse
l'Ermitage
la Fosse Cornillère
GR 1
Voir le profil altimétrique et les types de voies