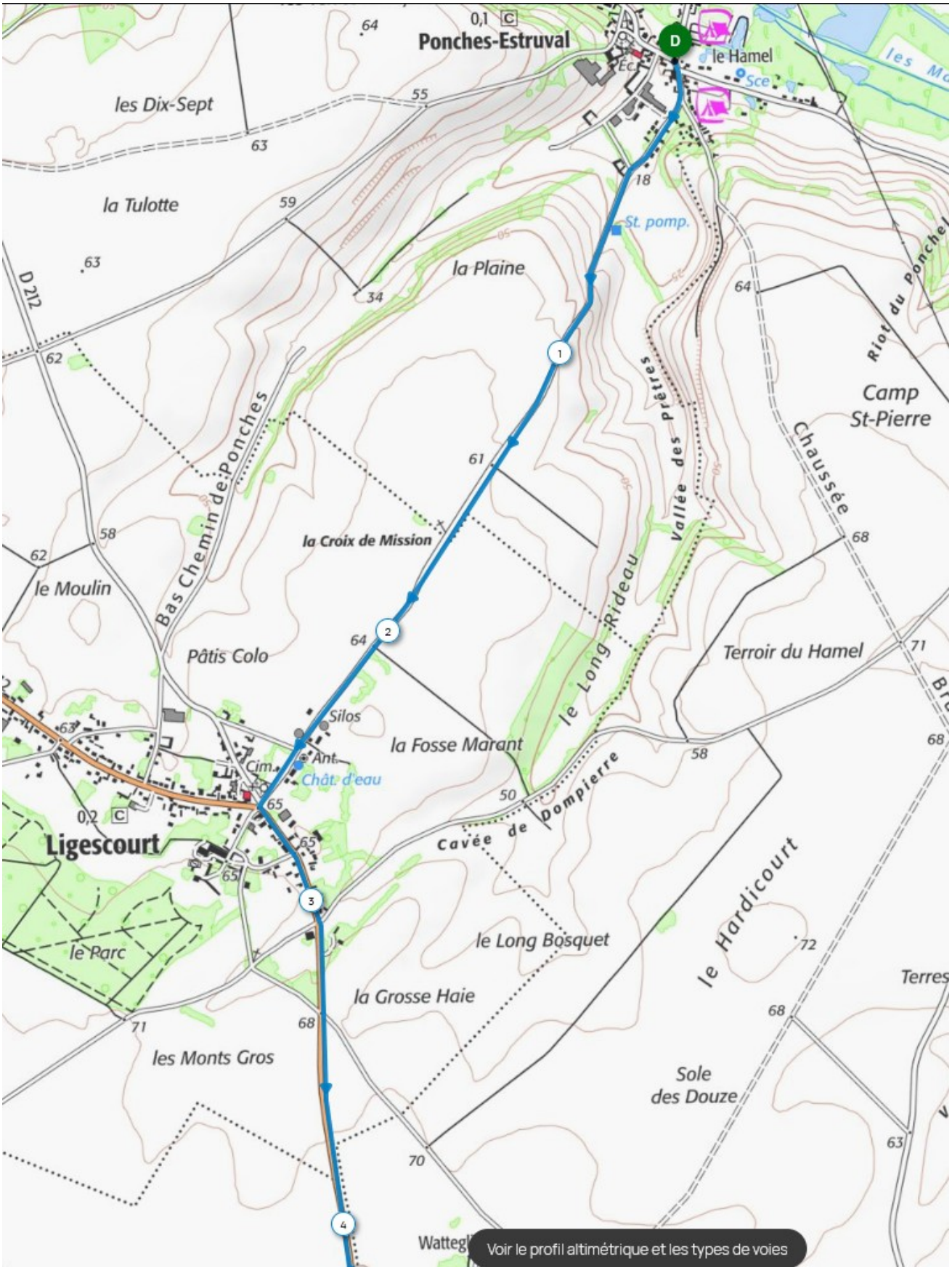
Ponches-Estruval
le Hamel
les Dix-Sept
la Tulotte
la Plaine
St. pomp.
D 212
Bas Chemin de Ponches
la Croix de Mission
le Moulin
Pâtis Colo
Silos
Ant.
Cim.
Chât. d'eau
Ligescourt
le Parc
la Fosse Marant
le Long Rideau
Vallée des Prêtres
Cavée de Dompierre
le Long Bosquet
la Grosse Haie
les Monts Gros
le Hardicourt
Sole des Douze
Terroir du Hamel
Chaussée
Camp St-Pierre
Riot du Ponchel
Voir le profil altimétrique et les types de voies

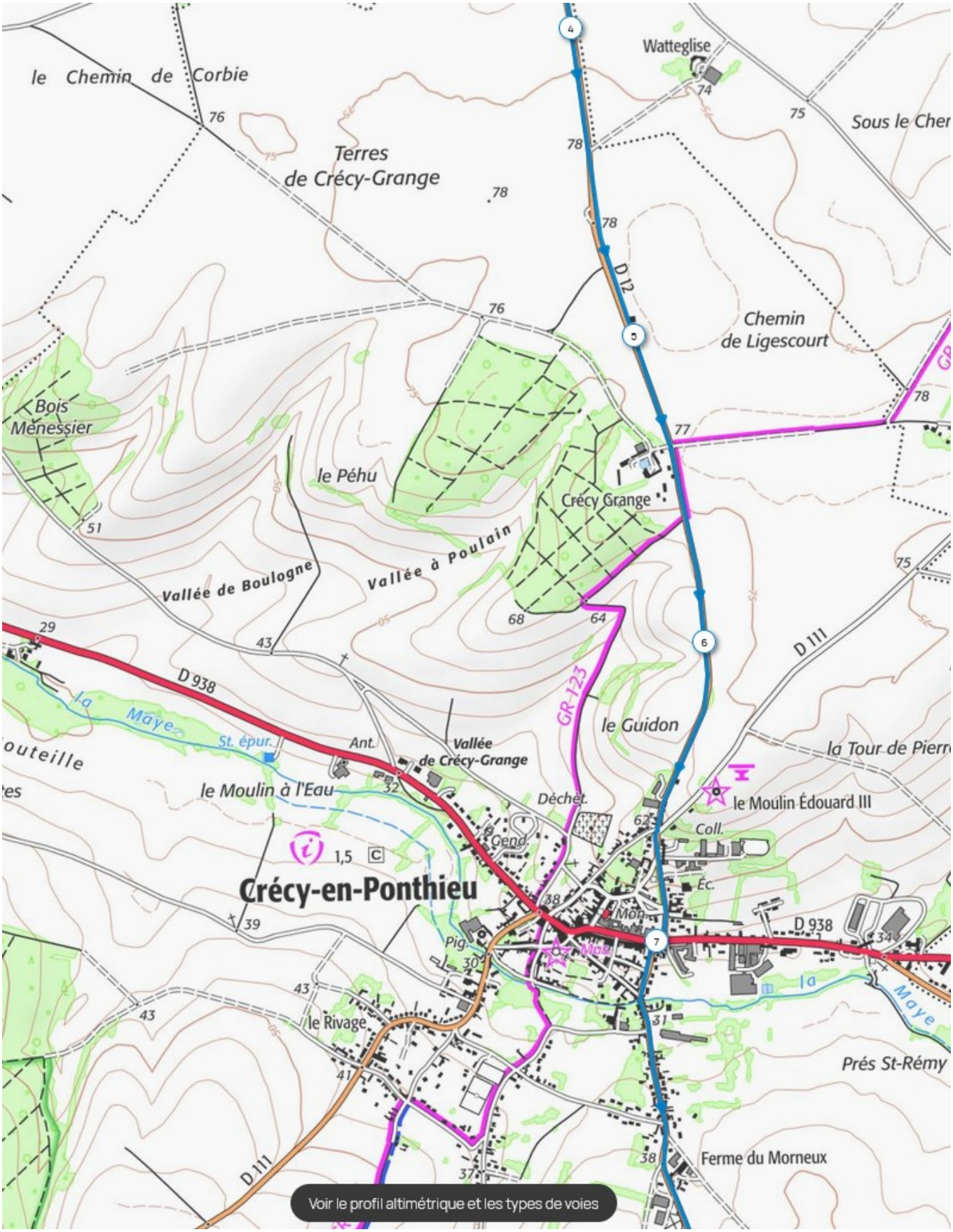

HFD3 — Etape 3 — Page 2

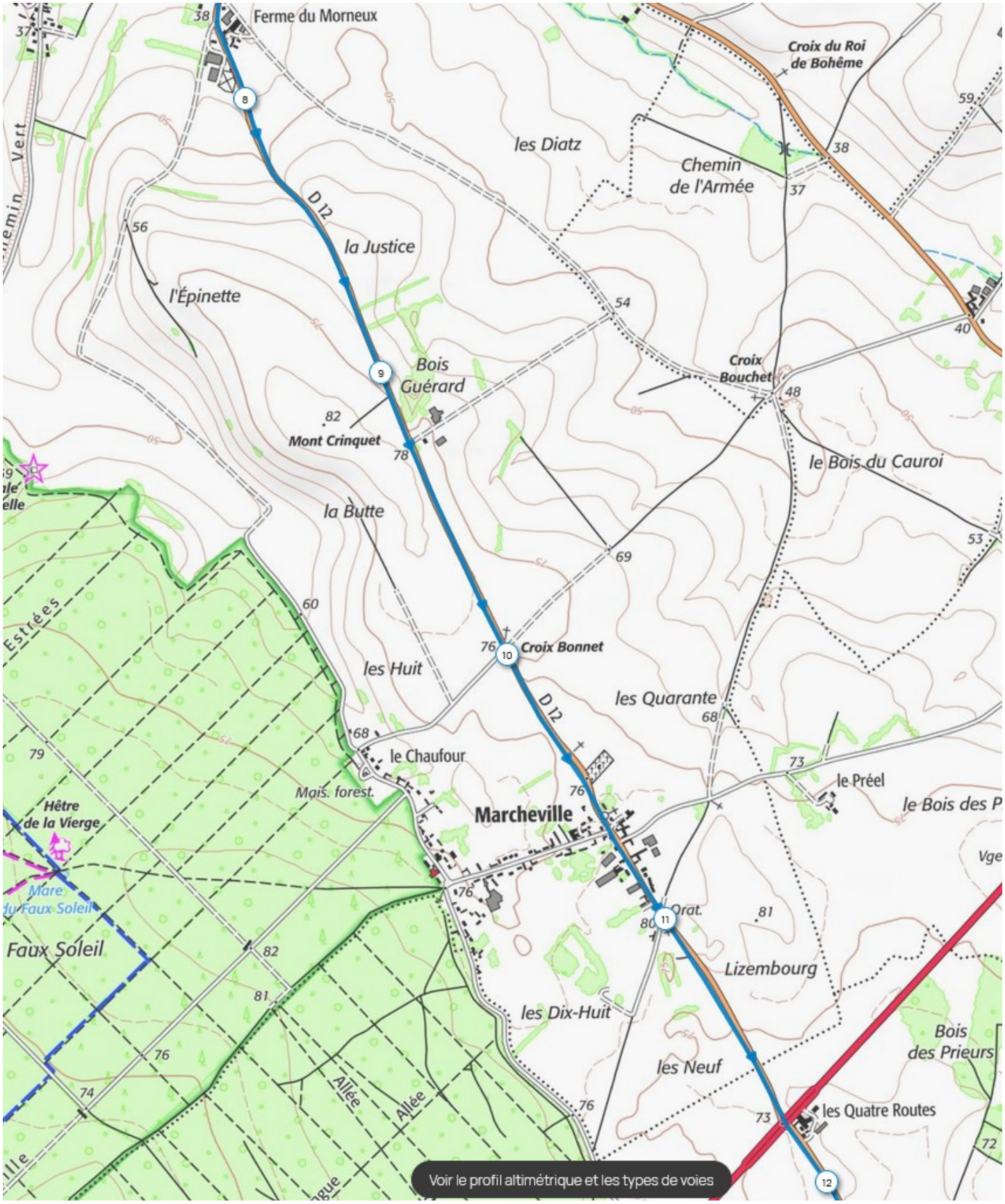
Ferme du Morneux
Croix du Roi de Bohême
les Diatz
Chemin de l'Armée
D 12
la Justice
l'Épinette
Bois Guérard
Croix Bouchet
Mont Crinquet
le Bois du Cauroi
la Butte
Croix Bonnet
les Huit
les Quarante
le Chaufour
Mais. forest.
Marcheville
le Préel
le Bois des P
Hêtre de la Vierge
Mare du Faux Soleil
Faux Soleil
Lizembourg
les Dix-Huit
Bois des Prieurs
les Neuf
les Quatre Routes
Allée
Allée
Voir le profil altimétrique et les types de voies

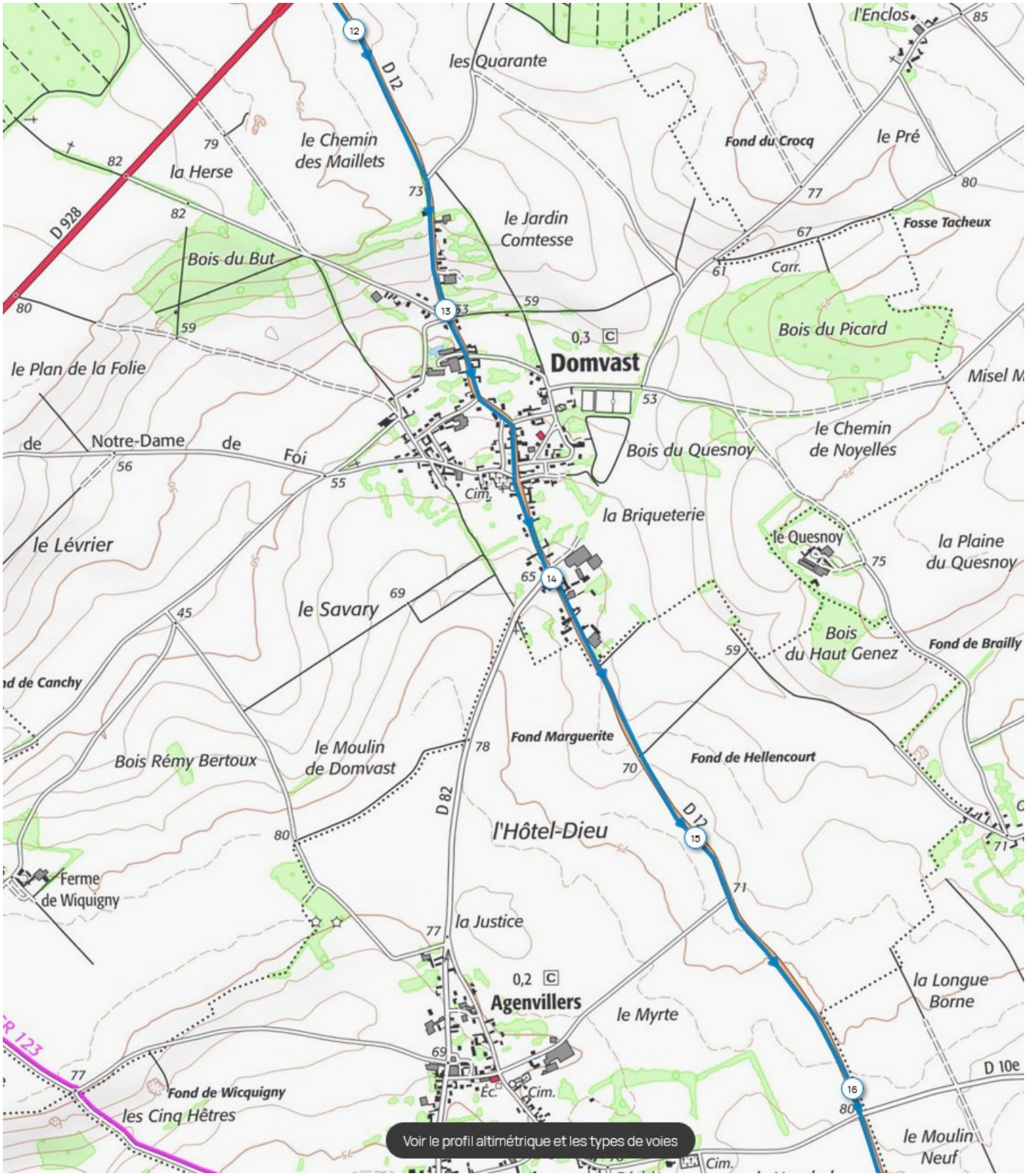
l'Enclos
les Quarante
D 12
le Chemin
des Maillets
la Herse
D 928
Fond du Crocq
le Pré
le Jardin
Comtesse
Fosse Tacheux
Bois du But
Carr.
Bois du Picard
0,3
Domvast
le Plan de la Folie
Misel M
de Notre-Dame de Foi
Bois du Quesnoy
le Chemin
de Noyelles
Cim.
la Briqueterie
le Lévrier
le Quesnoy
la Plaine
du Quesnoy
le Savary
Bois
du Haut Genez
Fond de Brailly
Fond de Canchy
Fond Marguerite
Fond de Hellencourt
Bois Rémy Bertoux
le Moulin
de Domvast
D 82
l'Hôtel-Dieu
D 12
Ferme
de Wiquigny
la Justice
0,2
Agenvillers
le Myrte
la Longue
Borne
D 10e
Fond de Wicquigny
les Cinq Hêtres
Éc.
Cim.
le Moulin
Neuf
Voir le profil altimétrique et les types de voies

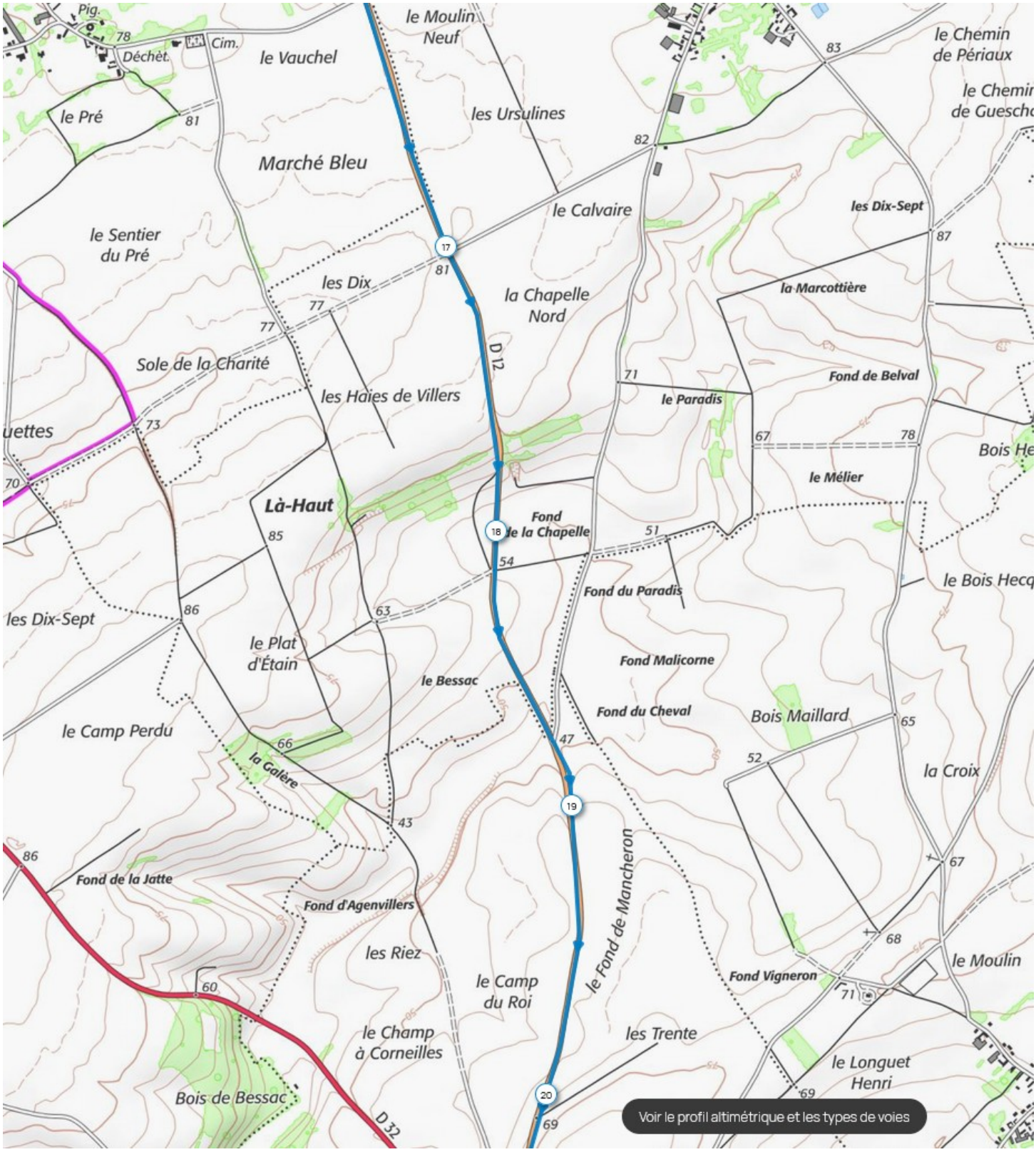
Pig.
Déchèt.
Cim.
le Vauchel
le Moulin Neuf
le Chemin de Périaux
le Chemin de Guescho
le Pré
les Ursulines
Marché Bleu
le Calvaire
les Dix-Sept
le Sentier du Pré
les Dix
la Chapelle Nord
la Marcottière
D 12
Sole de la Charité
les Haies de Villers
le Paradis
Fond de Belval
uettes
le Mélier
Là-Haut
Fond de la Chapelle
Fond du Paradis
le Bois Hecq
les Dix-Sept
le Plat d'Étain
Fond Malicorne
le Bessac
Fond du Cheval
Bois Maillard
le Camp Perdu
la Galère
la Croix
Fond de la Jatte
Fond d'Agenvillers
le Fond de Mancheron
les Riez
le Camp du Roi
Fond Vigneron
le Moulin
le Champ à Corneilles
les Trente
le Longuet Henri
Bois de Bessac
D 32
Voir le profil altimétrique et les types de voies

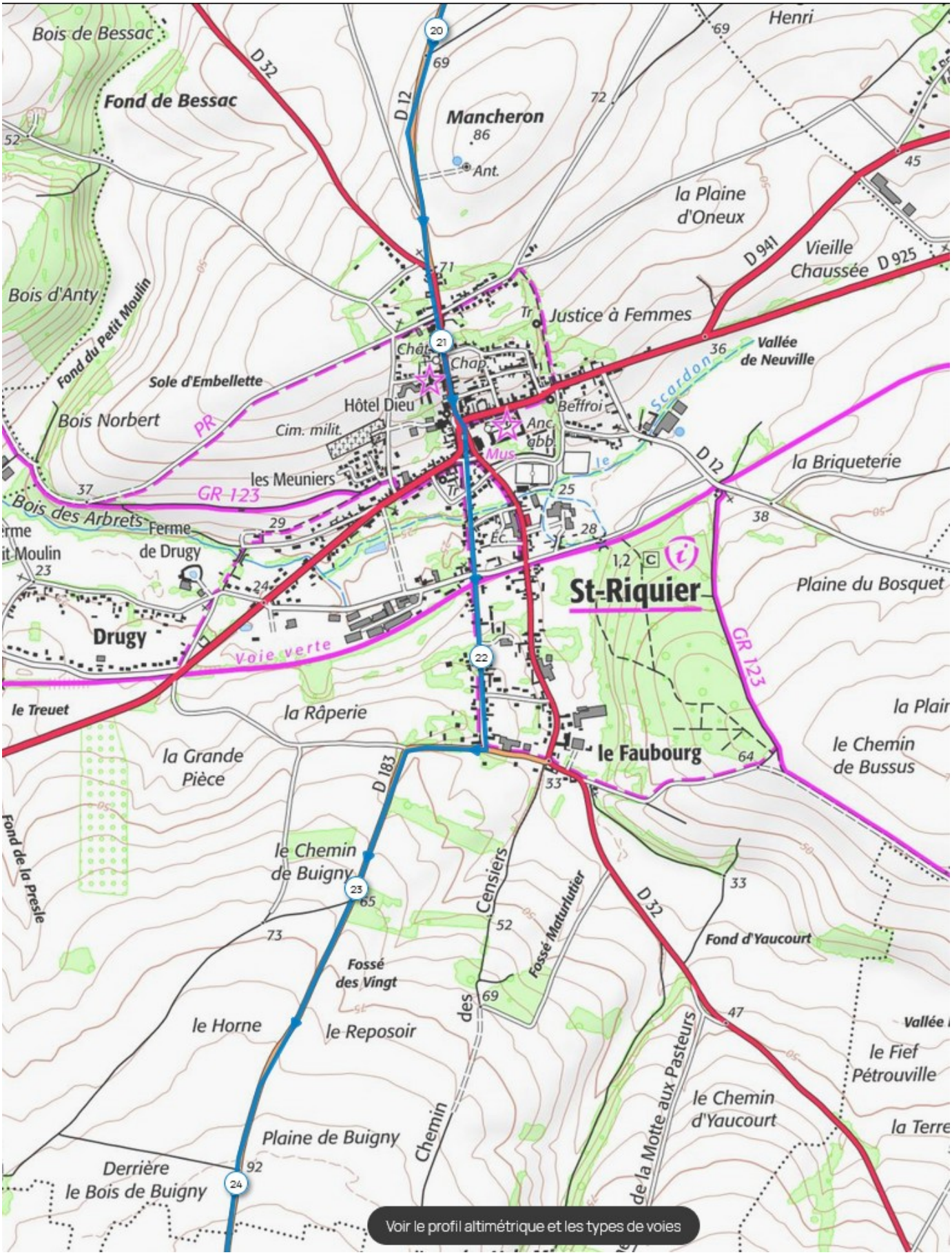
Bois de Bessac
Fond de Bessac
D 32
D 12
Mancheron
Ant.
Henri
la Plaine d'Oneux
D 941
Vieille Chaussée
D 925
Bois d'Anty
Fond du Petit Moulin
Justice à Femmes
Vallée de Neuville
Scardon
Sole d'Embellette
Bois Norbert
PR
Hôtel Dieu
Cim. milit.
Beffroi
Anc. abb.
les Meuniers
GR 123
la Briqueterie
Bois des Arbrets
Ferme de Drugy
St-Riquier
Plaine du Bosquet
Drugy
Voie verte
le Treuet
la Râperie
le Faubourg
la Grande Pièce
le Chemin de Bussus
D 183
Fond de la Presle
le Chemin de Buigny
Censiers
Fossé Maturlutier
Fond d'Yaucourt
Fossé des Vingt
le Horne
le Reposoir
le Fief Pétrouville
le Chemin d'Yaucourt
Plaine de Buigny
Chemin des
de la Motte aux Pasteurs
Derrière le Bois de Buigny
Voir le profil altimétrique et les types de voies

le Bois de Buigny
le Pot d'Agache
le Camp St-Pierre
le Bois du Roi
la Chaudière
le Colombeauville
Val Minon
les Avernes
Derrière les Prés
Bois des Avernes
Chapelle St-Martin
Orat.
D 153
l'Angliot
Cim.
Buigny-l'Abbé
les Terrettes sous le Moulin
Vallée St-Martin
Vers Buigny
le Bois Ricard
le Calleu
la Mare
Bois Martin
Sous l'Église
Bois du Foy
la Vallée
Bellancourt
Sous le Bois du Foy
l'Épinette
D 183
Chât. d'eau
le Marlis
la Couture
À Cambert
le Tournant
D 1001
Ferme du Baraquin
le Gros Chêne
la Grande Pi
A 16
l'Européenne
Croix Rouge
Fond du Baraquin
les Plants
Voir le profil altimétrique et les types de voies

Fond du Baraquin
la Queute
le Bois Défriché
les Plants
D 183e
Bois Bacchus
Cim.
GR 123
Tomb.
le Chapeau de Rose
Bois de Francières
Chât.
Vallée Grand Camp
Francières
le Tronquoi
Tour du Bois
Feuquerelles
Bois de Pont-Rémy
Vallée du Grand Parc
Vallée Jean Avisse
le Mont Aubin
la Plaine des N
la Plaine des Onze
Bois Cafinette
le Lait Bouilli
Vallée Alien
D 183
les Terres Jaffeu
Vallée de Francières
Cim. milit.
Beau Bucquet
Pont-Remy
la Creuse
Terre Ribaude
les Argaises
D 112
St. pomp.
Chât.
Somme
Vallée Valcanchie
le Pâtis
Vallée d'Enfer
les Quatorze
Chemin Cadet Roussel
GR 123
Vallée de Nielle
les Groseillie
Entre
le Canal
Prés du Vicaire
Prés du Long Vast
Bois de la Longue Attente
Cocquerel
le Marais
Prés sur Somme
Croix Couvreur
Marais
Voir le profil altimétrique et les types de voies

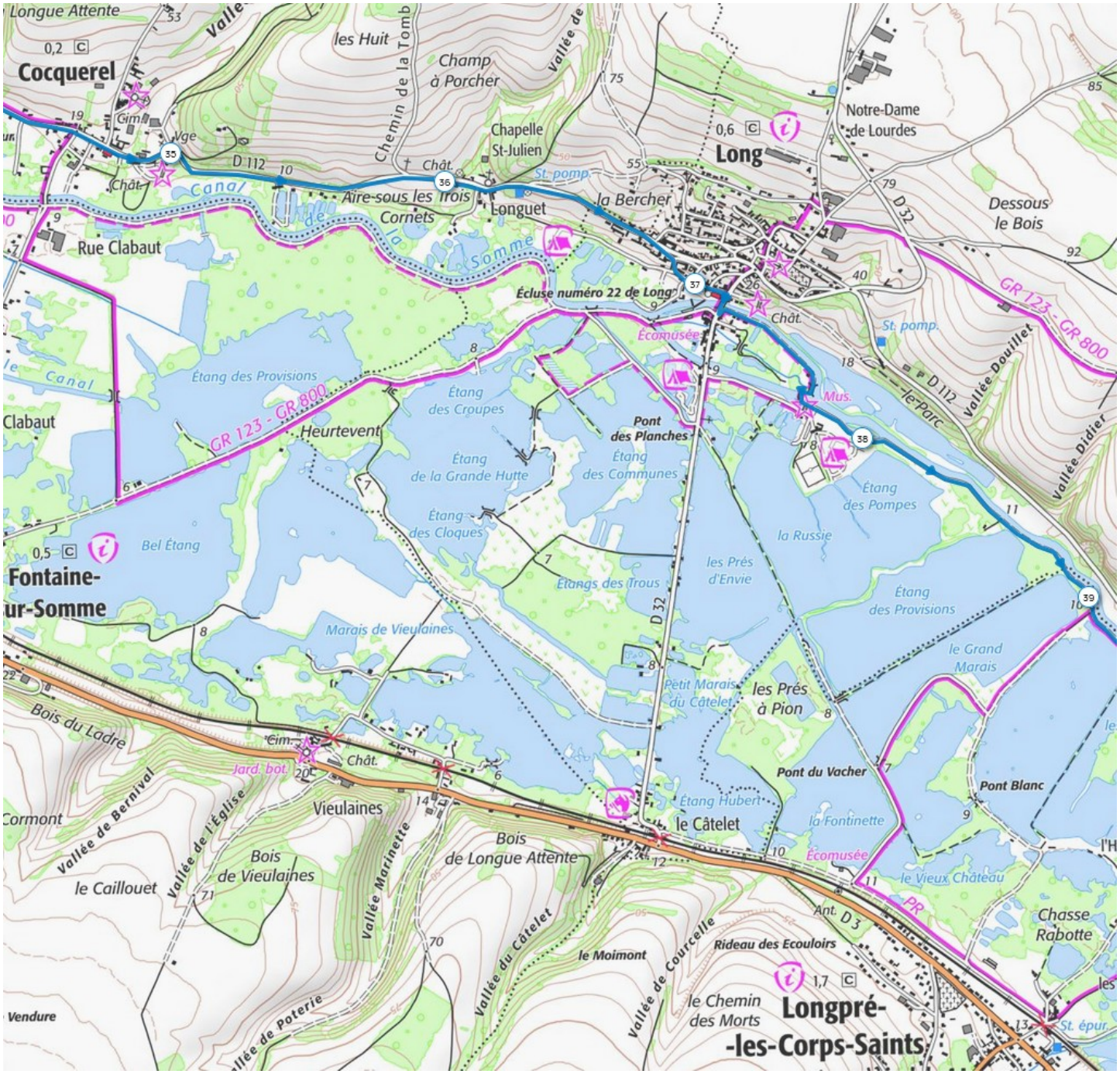
Longue Attente
Cocquerel
les Huit
Chemin de la Tomb
Champ à Porcher
Vallée de
Chapelle St-Julien
Notre-Dame de Lourdes
Long
D 112
Canal
Aire-sous les Trois Cornets
Longuet
la Bercher
Dessous le Bois
D 32
Rue Clabaut
Écluse numéro 22 de Long
Écomusée
GR 123 - GR 800
Étang des Provisions
Étang des Croupes
Étang de la Grande Hutte
Étang des Communes
Étang des Pompes
Étang des Cloques
Étangs des Trous
Clabaut
Heurtevent
Pont des Planches
Vallée Douillet
Vallée Didier
le Parc
Bel Étang
Fontaine-sur-Somme
Marais de Vieulaines
la Russie
les Prés d'Envie
Étang des Provisions
le Grand Marais
Petit Marais du Câtelet
les Prés à Pion
Bois du Ladre
Jard. bot.
Vieulaines
Pont du Vacher
Pont Blanc
Étang Hubert
le Câtelet
la Fontinette
Cormont
Vallée de Bernival
Vallée de l'Église
Bois de Vieulaines
Bois de Longue Attente
le Caillouet
Vallée Marinette
le Vieux Château
Chasse Rabotte
Rideau des Ecouloirs
le Moimont
Vallée du Câtelet
Vallée de Courcelle
le Chemin des Morts
Longpré-les-Corps-Saints
Vallée de Poterie
Vendure
St. épur.

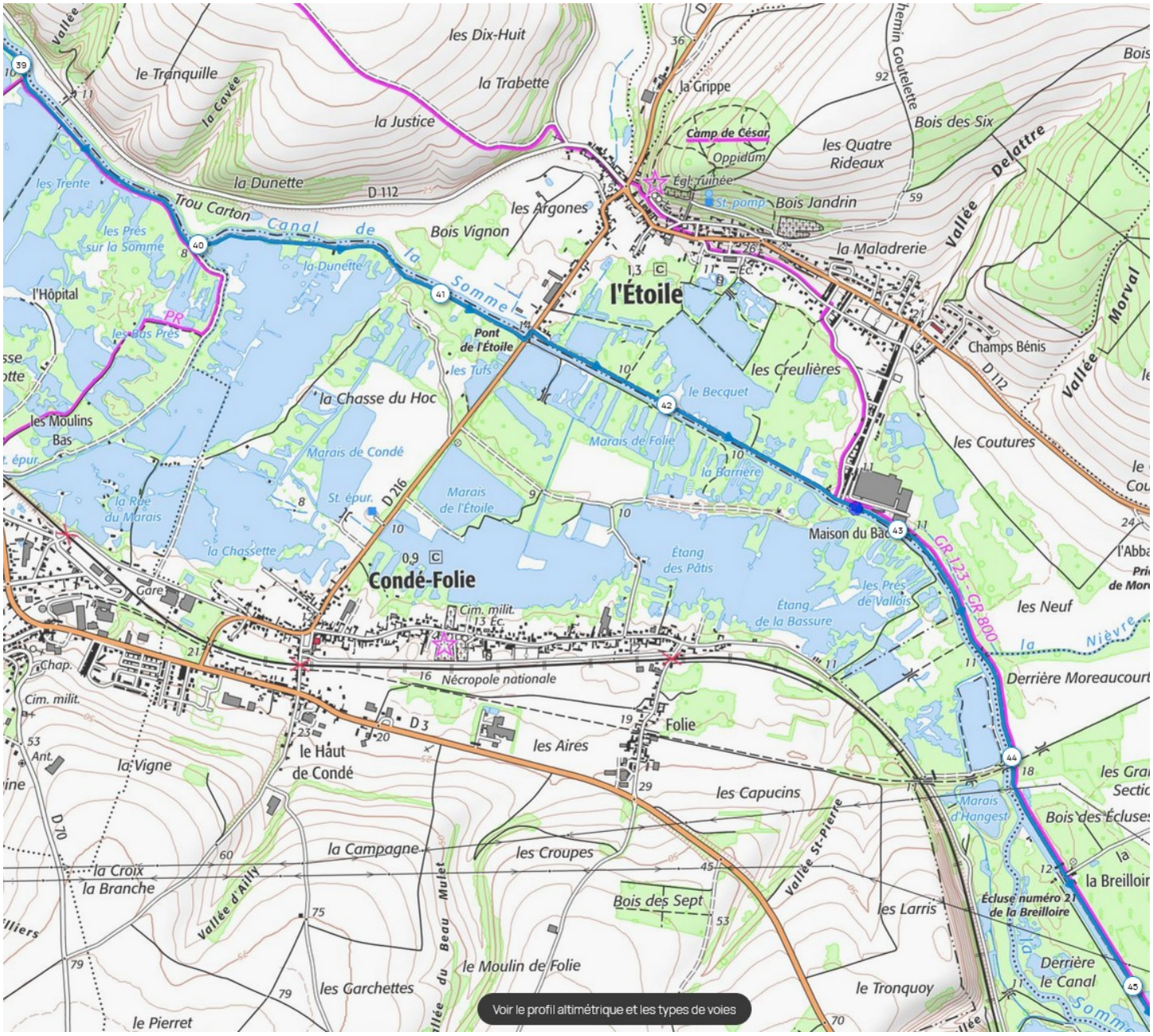
les Dix-Huit
le Tranquille
la Trabette
la Justice
la Cavée
la Grippe
Camp de César
Oppidum
les Quatre Rideaux
Bois des Six
Chemin Goutelette
Vallée Delattre
Égl. ruinée
St. pomp.
Bois Jandrin
la Dunette
D 112
les Argones
Trou Carton
Canal de la Somme
Bois Vignon
la Maladrerie
les Trente
les Prés sur la Somme
l'Hôpital
les Bas Prés
PR
l'Étoile
Pont de l'Étoile
les Tufs
Champs Bénis
Vallée Morval
les Creulières
le Becquet
la Chasse du Hoc
les Moulins Bas
Marais de Condé
Marais de Folie
la Barrière
les Coutures
la Rue du Marais
St. épur.
D 216
Marais de l'Étoile
Maison du Bac
GR 123 - GR 800
la Chassette
Étang des Pâtis
Condé-Folie
Gare
Étang de la Bassure
les Prés de Vallois
les Neuf
la Nièvre
Cim. milit.
Nécropole nationale
Derrière Moreaucourt
Chap.
D 3
Folie
le Haut de Condé
les Aires
la Vigne
les Capucins
Marais d'Hangest
Bois des Écluses
D 70
la Campagne
les Croupes
la Croix
la Branche
Vallée St-Pierre
Vallée d'Ailly
Bois des Sept
les Larris
Écluse numéro 21 de la Breilloire
la Breilloire
le Moulin de Folie
Vallée du Beau Mulet
les Garchettes
le Tronquoy
Derrière le Canal
le Pierret
Voir le profil altimétrique et les types de voies

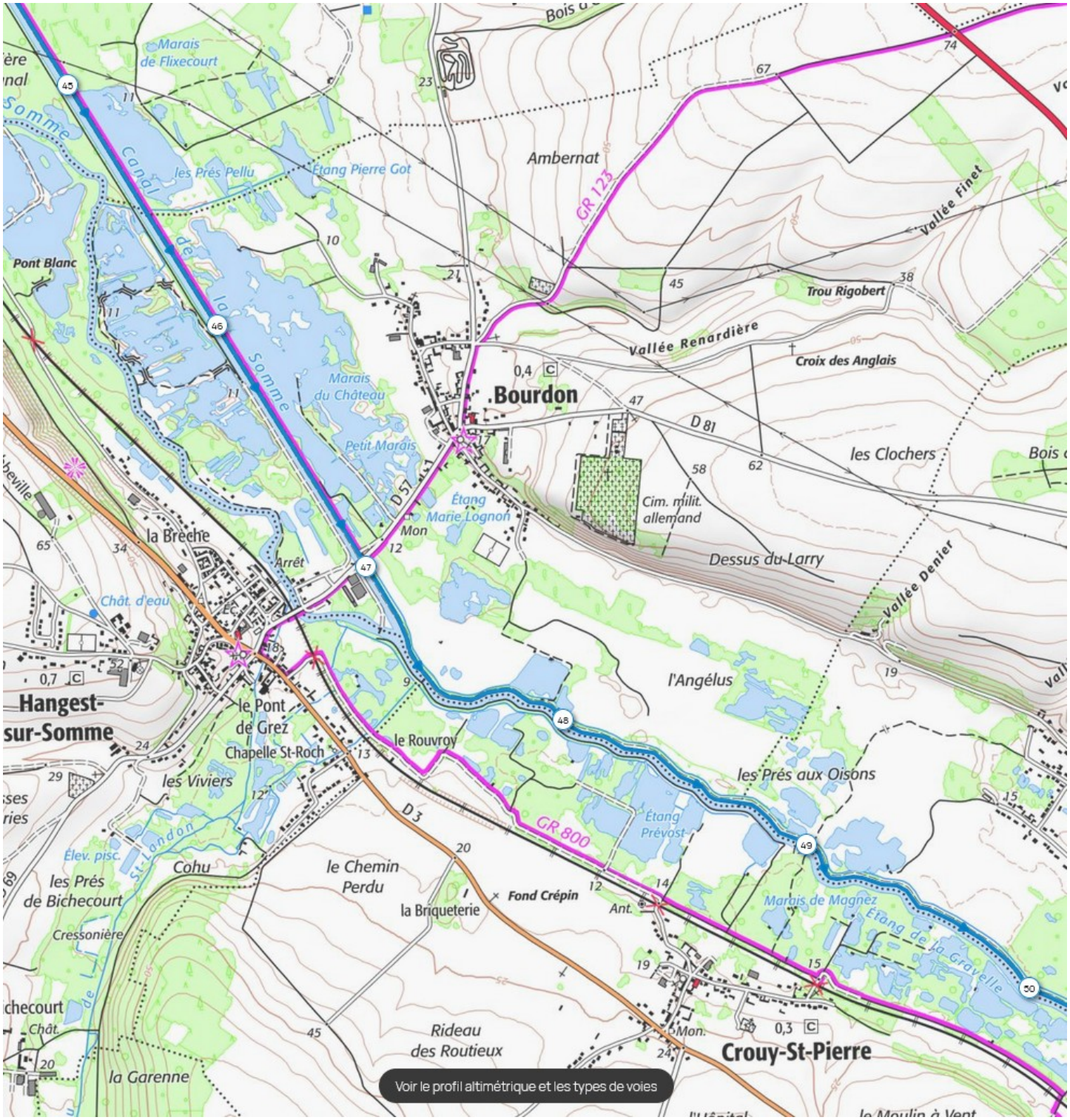
Marais de Flixecourt
Canal de la Somme
les Prés Pellu
Étang Pierre Got
Ambernat
GR 123
Vallée Finet
Pont Blanc
Trou Rigobert
Vallée Renardière
Croix des Anglais
Marais du Château
.Bourdon
D 81
Petit Marais
les Clochers
Étang Marie Lognon
Cim. milit. allemand
la Brèche
Arrêt
Dessus du Larry
Vallée Denier
Chât. d'eau
l'Angélus
Hangest-sur-Somme
le Pont de Grez
Chapelle St-Roch
le Rouvroy
les Viviers
les Prés aux Oisons
D 3
GR 800
Étang Prévost
Élev. pisc.
St-Landon
Cohu
le Chemin Perdu
Fond Crépin
la Briqueterie
les Prés de Bichecourt
Cressonière
Marais de Magnez
Étang de la Gravelle
Rideau des Routieux
Crouy-St-Pierre
la Garenne
Voir le profil altimétrique et les types de voies

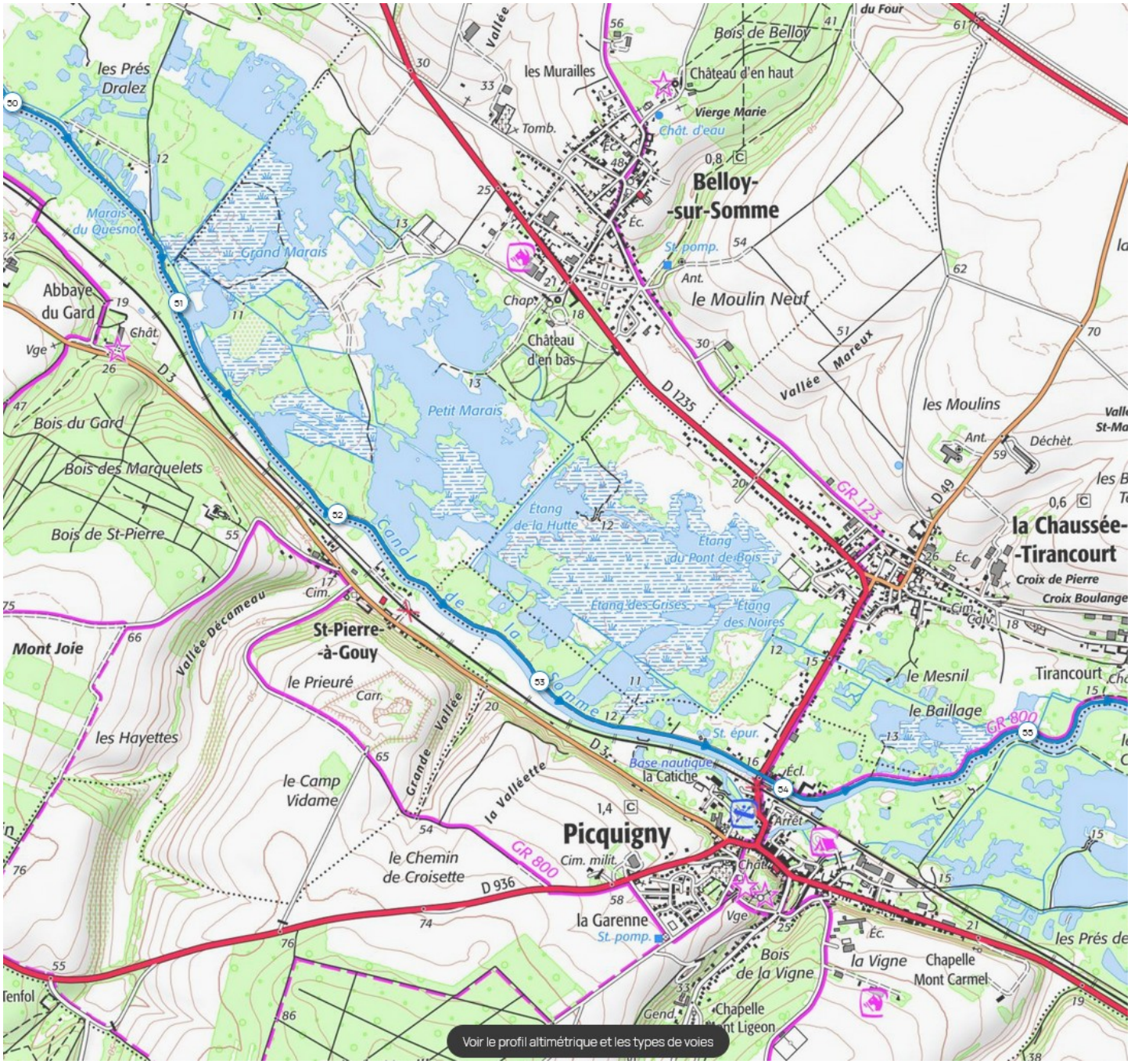

Voir le profil altimétrique et les types de voies

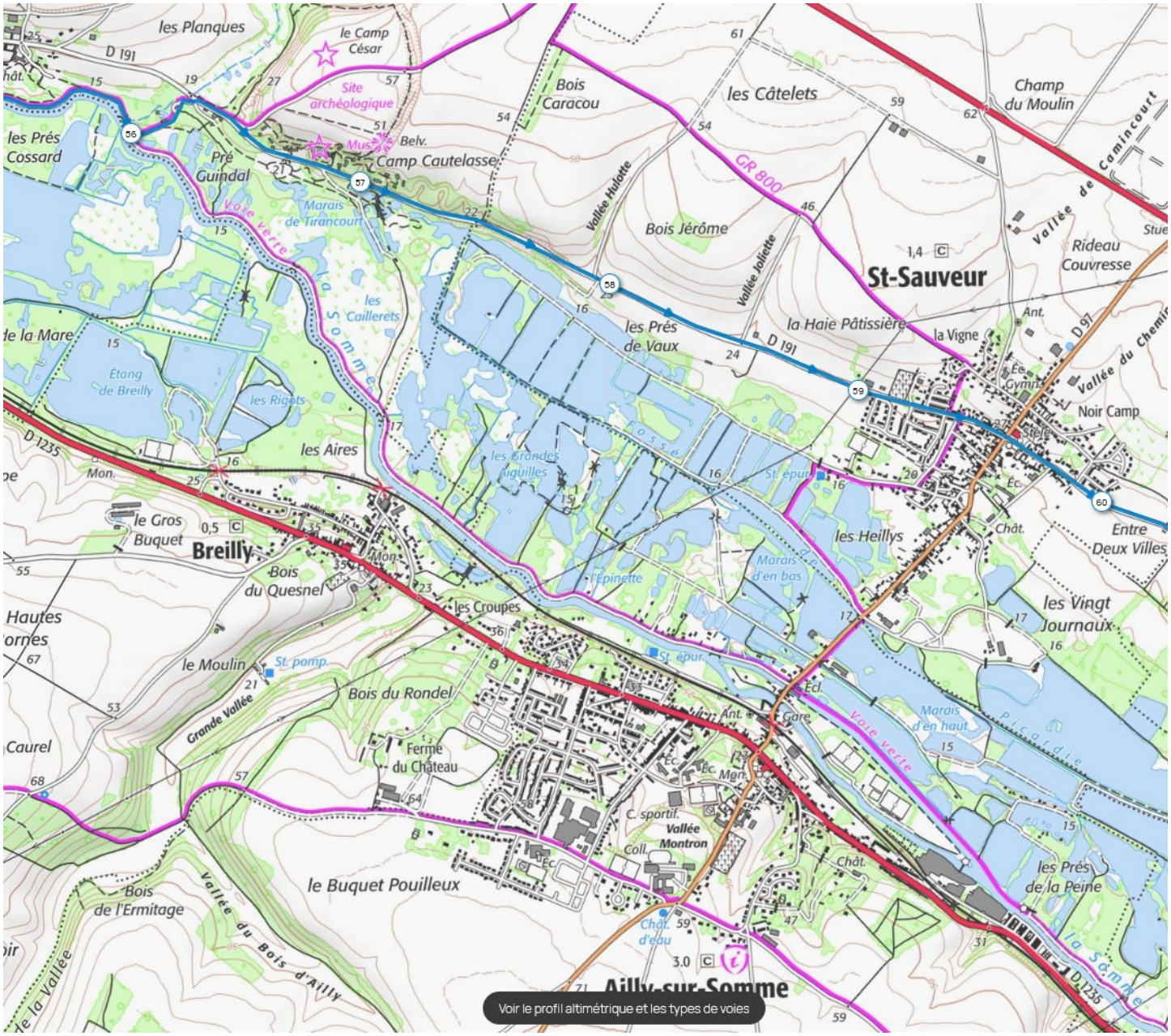
les Planques
le Camp César
Site archéologique
Musée
Belv.
Camp Cautelasse
les Prés Cossard
Pré Guindal
Voie verte
Marais de Tirancourt
Bois Caracou
les Câtelets
Champ du Moulin
GR 800
Vallée Hulotte
Bois Jérôme
Vallée Joliette
Vallée de Camincourt
Rideau Couvresse
St-Sauveur
les Prés de Vaux
la Haie Pâtissière
la Vigne
D 191
Vallée du Chemin
Noir Camp
la Somme
les Caillerets
Étang de Breilly
les Rigots
les Aires
les grandes aiguilles
Fossé
St. épur.
les Heillys
Entre Deux Villes
le Gros Buquet
Breilly
Bois du Quesnel
l'Épinette
Marais d'en bas
les Croupes
les Vingt Journaux
le Moulin
St. pomp.
Bois du Rondel
Grande Vallée
Gare
Marais d'en haut
Picardie
Ferme du Château
C. sportif.
Vallée Montron
Coll.
Chât. d'eau
le Buquet Pouilleux
Bois de l'Ermitage
Vallée du Bois d'Ailly
les Prés de la Peine
Ailly-sur-Somme
D 1235
Voir le profil altimétrique et les types de voies

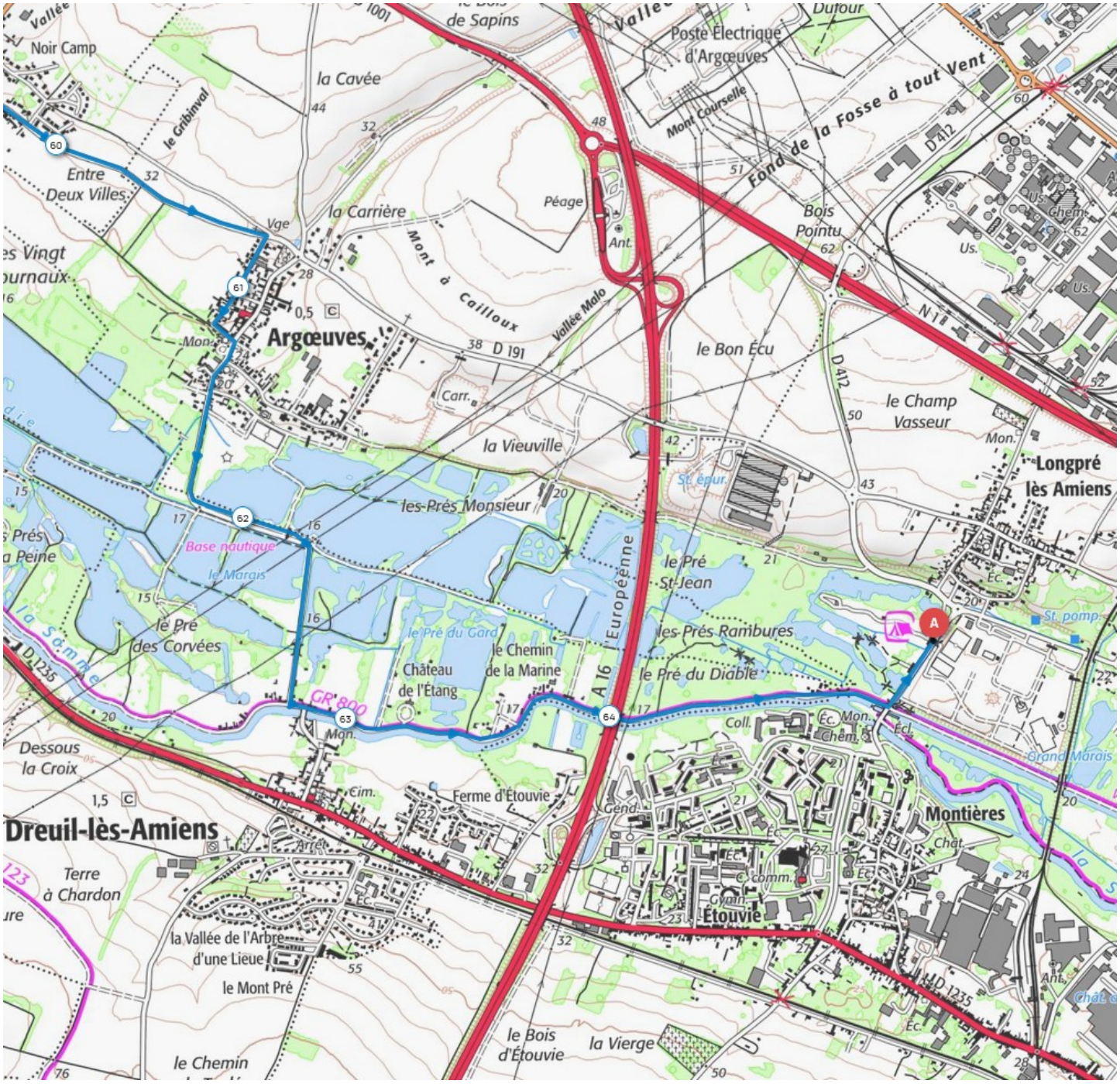
Noir Camp
Entre Deux Villes
le Gribinval
la Cavée
de Sapins
Poste Électrique d'Argœuves
Dufour
Mont Courselle
Fond de la Fosse à tout Vent
D 412
la Carrière
Péage
Ant.
Bois Pointu
Mont à Cailloux
Vallée Malo
Argœuves
D 191
le Bon Écu
le Champ Vasseur
Longpré lès Amiens
la Vieuville
les Prés Monsieur
Base nautique
le Marais
le Pré St-Jean
le Pré des Corvées
le Pré du Gard
Château de l'Étang
le Chemin de la Marine
les Prés Rambures
le Pré du Diable
A 16 Européenne
GR 800
la Somme
Grand Marais
Dessous la Croix
Ferme d'Étouvie
Dreuil-lès-Amiens
Montières
Étouvie
Terre à Chardon
la Vallée de l'Arbre d'une Lieue
le Mont Pré
le Bois d'Étouvie
la Vierge
le Chemin
D 1235