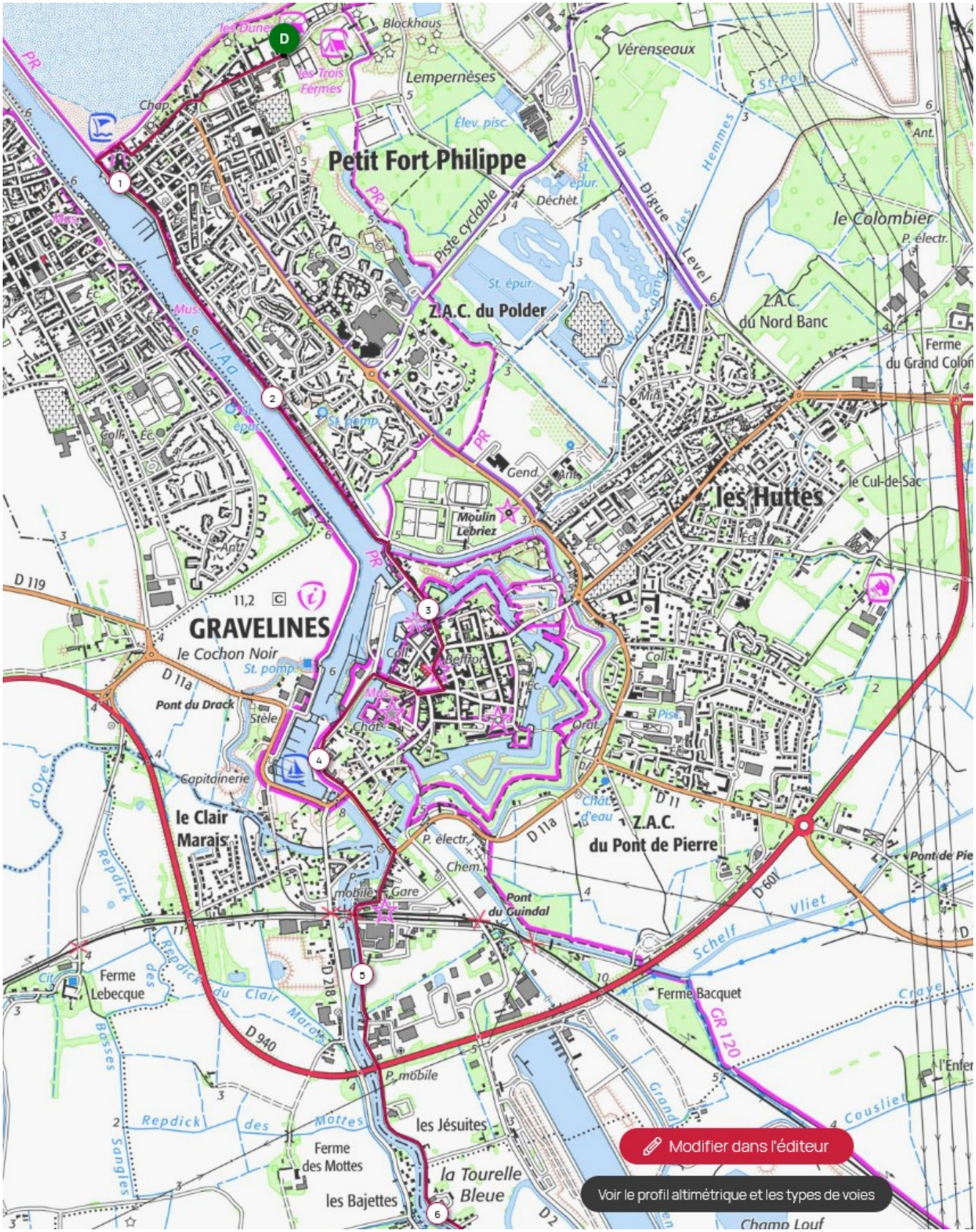

HFD3 — Etape 1 — Page 1

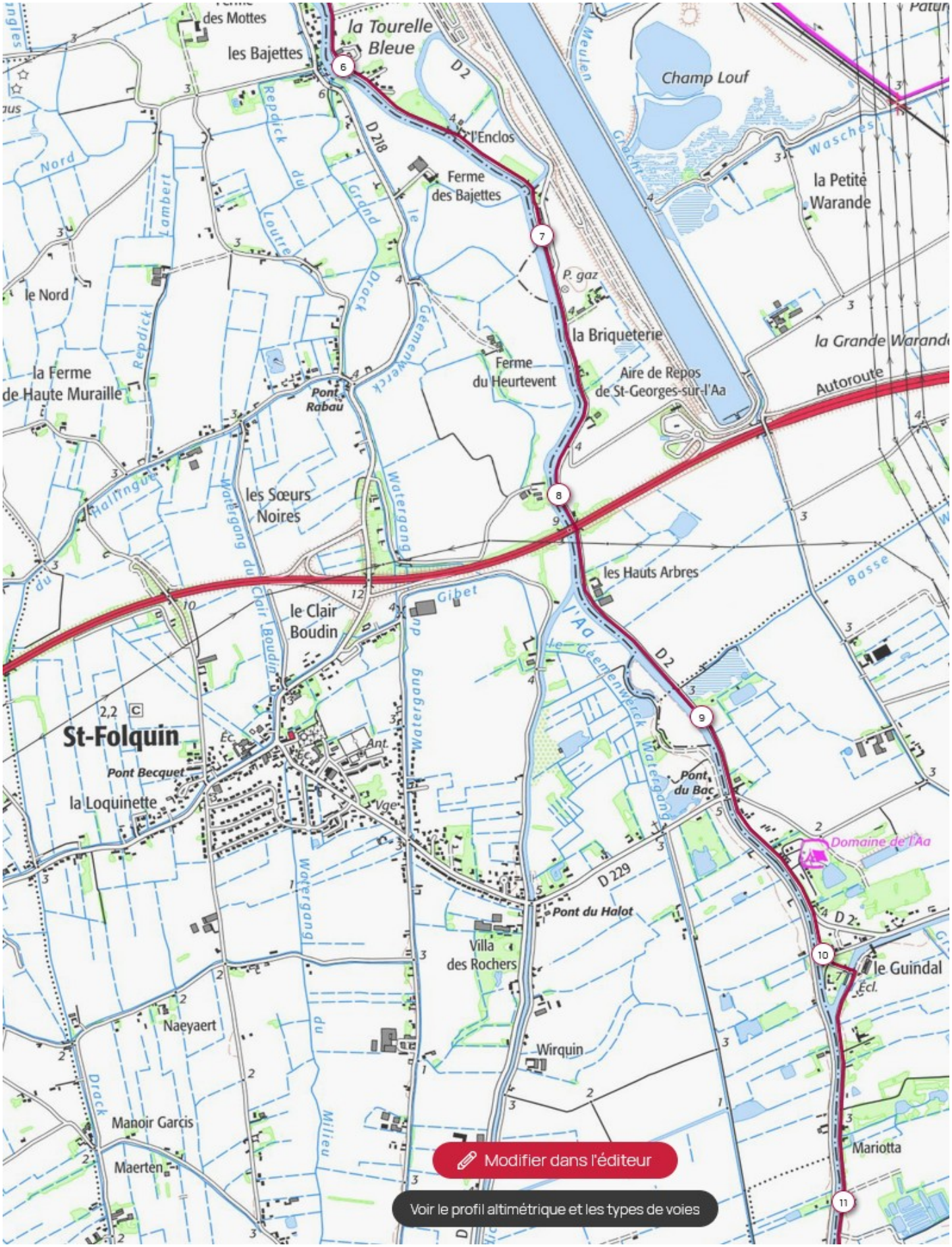

HFD3 — Etape 1 — Page 2

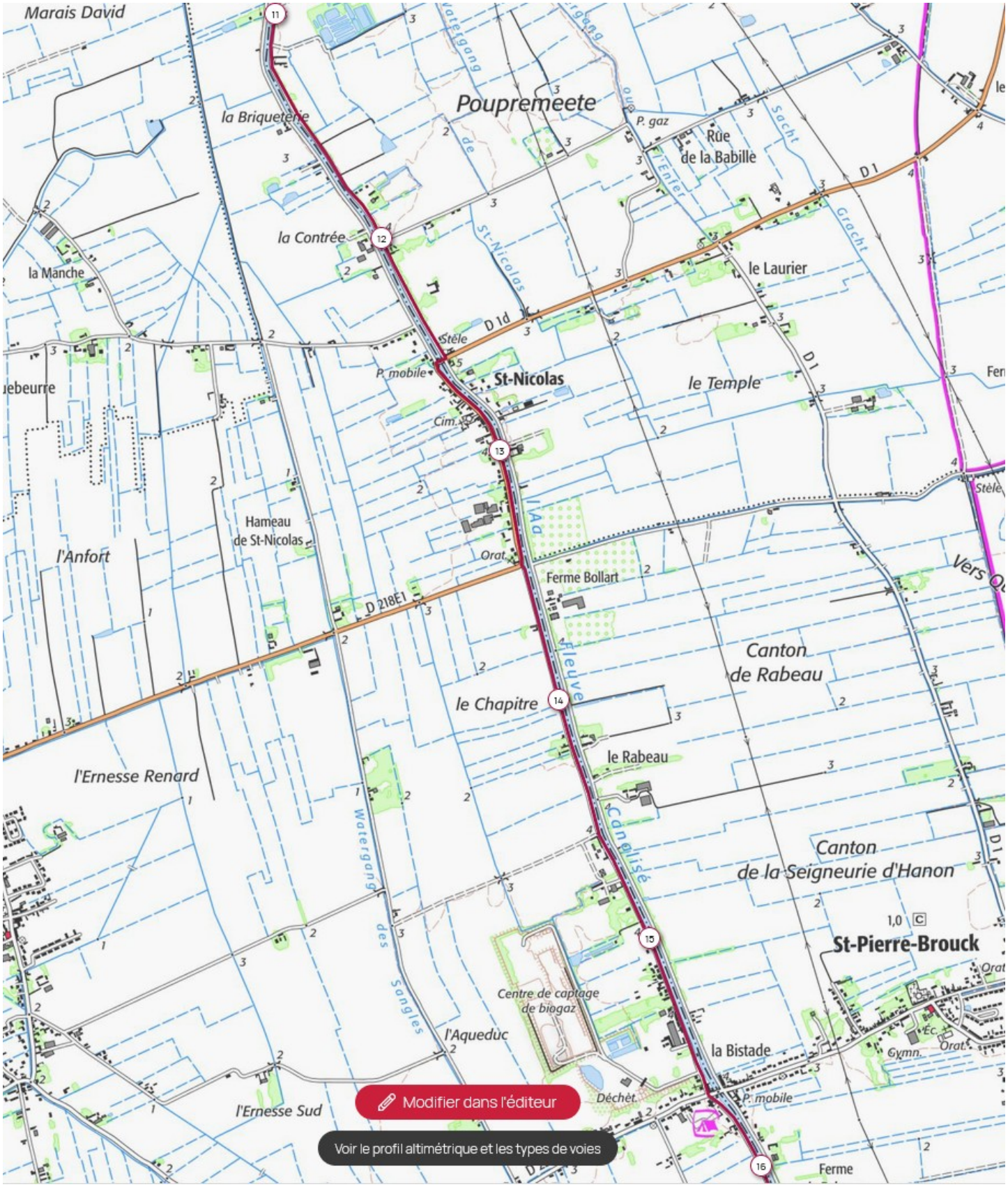

HFD3 — Etape 1 — Page 3

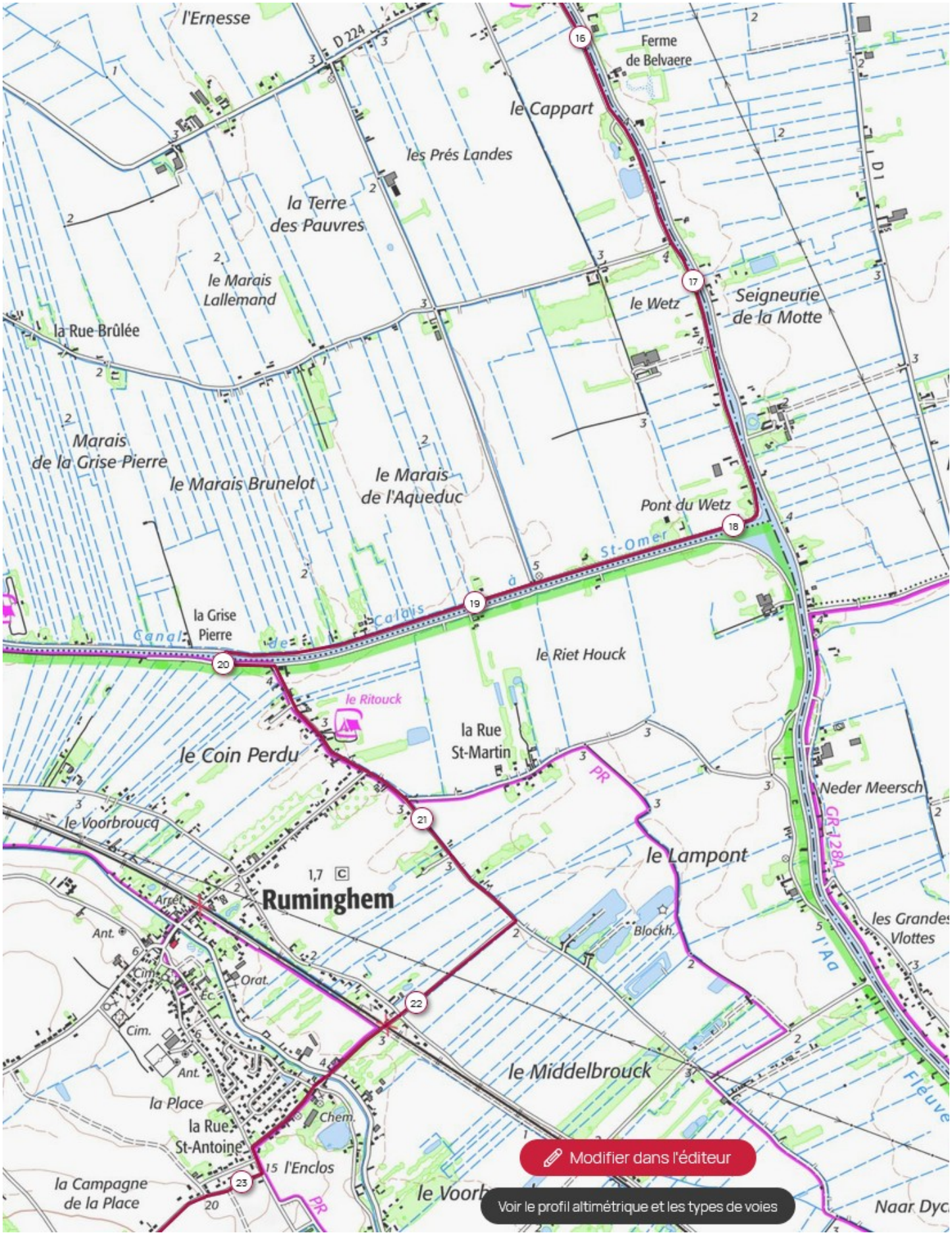
l'Ernesse
D 224
Ferme
de Belvaere
le Cappart
les Prés Landes
la Terre
des Pauvres
le Marais
Lallemand
la Rue Brûlée
le Wetz
Seigneurie
de la Motte
Marais
de la Grise Pierre
le Marais Brunelot
le Marais
de l'Aqueduc
Pont du Wetz
St-Omer
Canal de Calais à
la Grise
Pierre
le Riet Houck
le Ritouck
la Rue
St-Martin
le Coin Perdu
le Voorbroucq
Neder Meersch
GR-128A
le Lampont
Ruminghem
Arrêt
Ant.
Cim.
Orat.
Ec.
Blockh.
les Grandes
Vlottes
l'Aa
le Middelbrouck
la Place
la Rue
St-Antoine
Chem.
l'Enclos
la Campagne
de la Place
le Voorb
Fleuve
Naar Dyc
Modifier dans l'éditeur
Voir le profil altimétrique et les types de voies

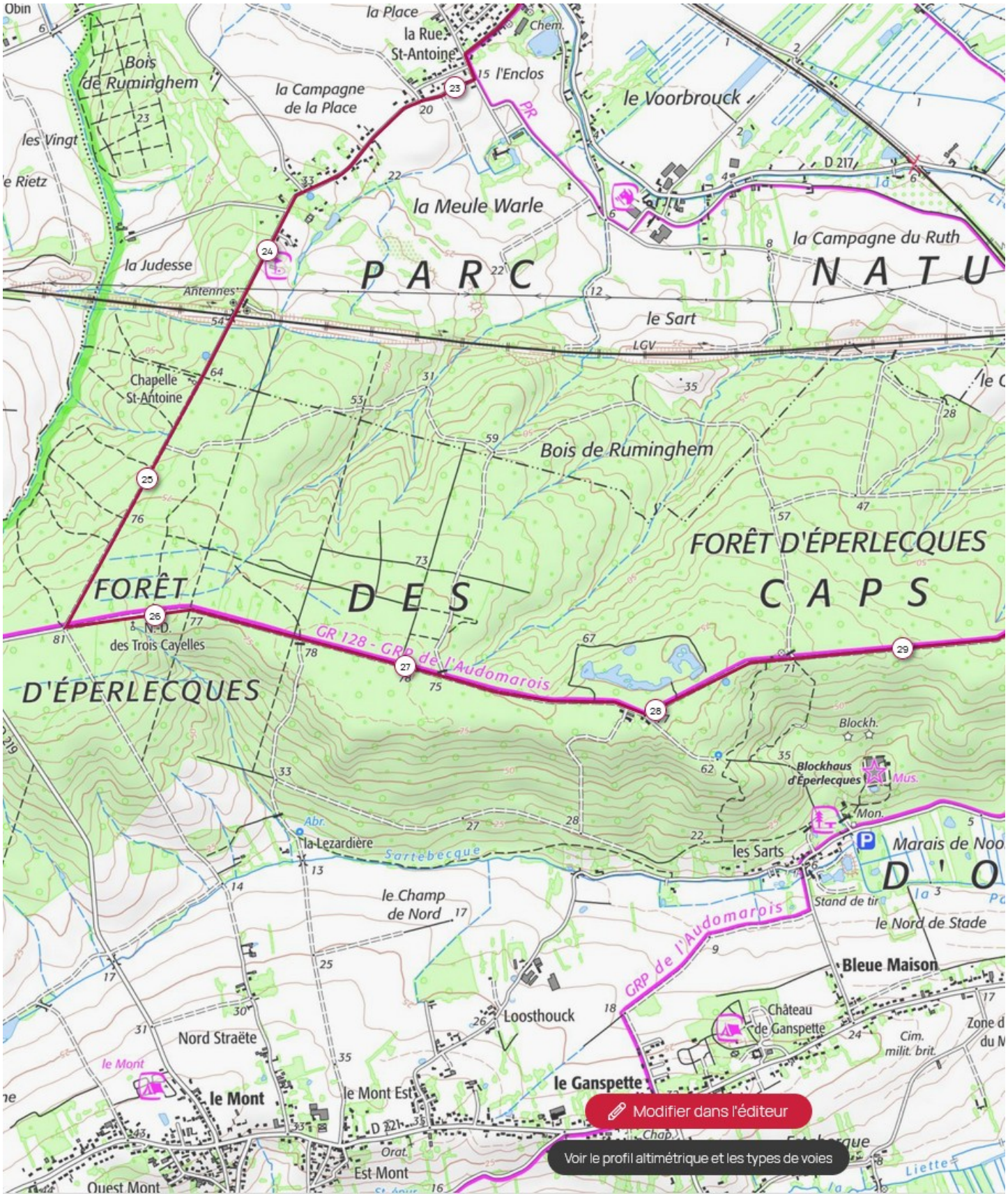
la Place
la Rue St-Antoine
Chem.
l'Enclos
Bois de Ruminghem
la Campagne de la Place
le Voorbrouck
les Vingt
le Rietz
la Meule Warle
la Campagne du Ruth
la Judesse
PARC
NATU
Antennes
le Sart
LGV
Chapelle St-Antoine
Bois de Ruminghem
FORÊT D'ÉPERLECQUES
FORÊT
DES
CAPS
N.-D. des Trois Cayelles
GR 128 - GRP de l'Audomarois
D'ÉPERLECQUES
Blockh.
Blockhaus d'Éperlecques
Mus.
Mon.
la Lezardière
Sartebecque
les Sarts
Marais de Noo
D'O
le Champ de Nord
Stand de tir
le Nord de Stade
GRP de l'Audomarois
Bleue Maison
Loosthouck
Château de Ganspette
Cim. milit. brit.
Nord Straëte
le Mont
le Mont Est
le Ganspette
Est Mont
Ouest Mont
Modifier dans l'éditeur
Voir le profil altimétrique et les types de voies

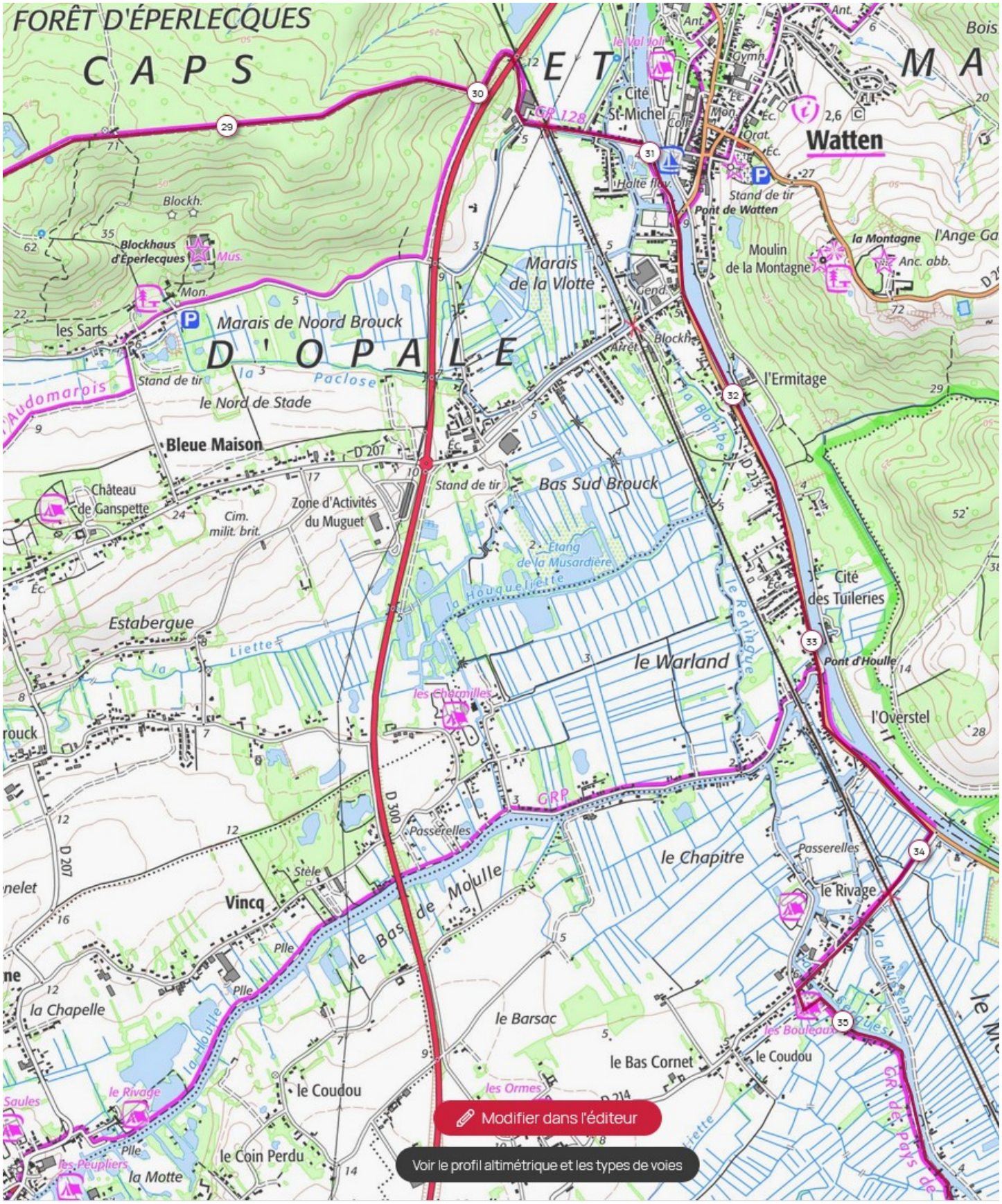
FORÊT D'ÉPERLECQUES
CAPS
ET
MA
D'OPALE
Watten
Cité St-Michel
Pont de Watten
Stand de tir
Moulin de la Montagne
la Montagne
l'Ange Ga
Anc. abb.
Marais de la Vlotte
Marais de Noord Brouck
Blockhaus d'Éperlecques
les Sarts
Stand de tir
le Nord de Stade
Paclose
Audomarois
Bleue Maison
D 207
Château de Ganspette
Cim. milit. brit.
Zone d'Activités du Muguet
Stand de tir
Bas Sud Brouck
Étang de la Musardière
la Houquelette
la Bombe
l'Ermitage
Cité des Tuileries
Pont d'Houlle
l'Overstel
Estabergue
Liette
le Warland
les Chamilles
GRP
D 300
Passerelles
le Chapitre
le Rivage
Vincq
Stèle
le Bas de Moulle
la Chapelle
la Houlle
le Barsac
le Bas Cornet
le Coudou
les Ormes
les Bouleaux
le Coin Perdu
la Motte
les Peupliers
Modifier dans l'éditeur
Voir le profil altimétrique et les types de voies

Serques
Tilques
Salperwick
PARC NAT
le Marais
les Malots
le Youck
le Tir
Zudrove
Pont de la Guillotine
le Vivier Ste-Aldegonde
le Lansbergue
le Marais de Tilques
les Marais
le Marais d'Écou
Château d'Écou
Écou
Marais des Moines
le Wartelot
le Poote
Fosse Mondoir
le Commergatte
Duleux
le Grand Large
St-Bertin
le Vert Mesnil
le Coutre
la Champreulle
le Rossignol
les Arbrerets
Wisques
le Bruneyert
la Clé des Champs
Millemotte
le Paradis
le Flot
le Noir Cornet
le Bogaert
les Limites
la Posterie
le Quênet
les Marnières
Fosse à Leux
Fond Sauin
Château Cambronne
le Petit Tapage
le Marais
Île du Fort au Chêne
les Ziettes
Modifier dans l'éditeur
Voir le profil altimétrique et les types de voies

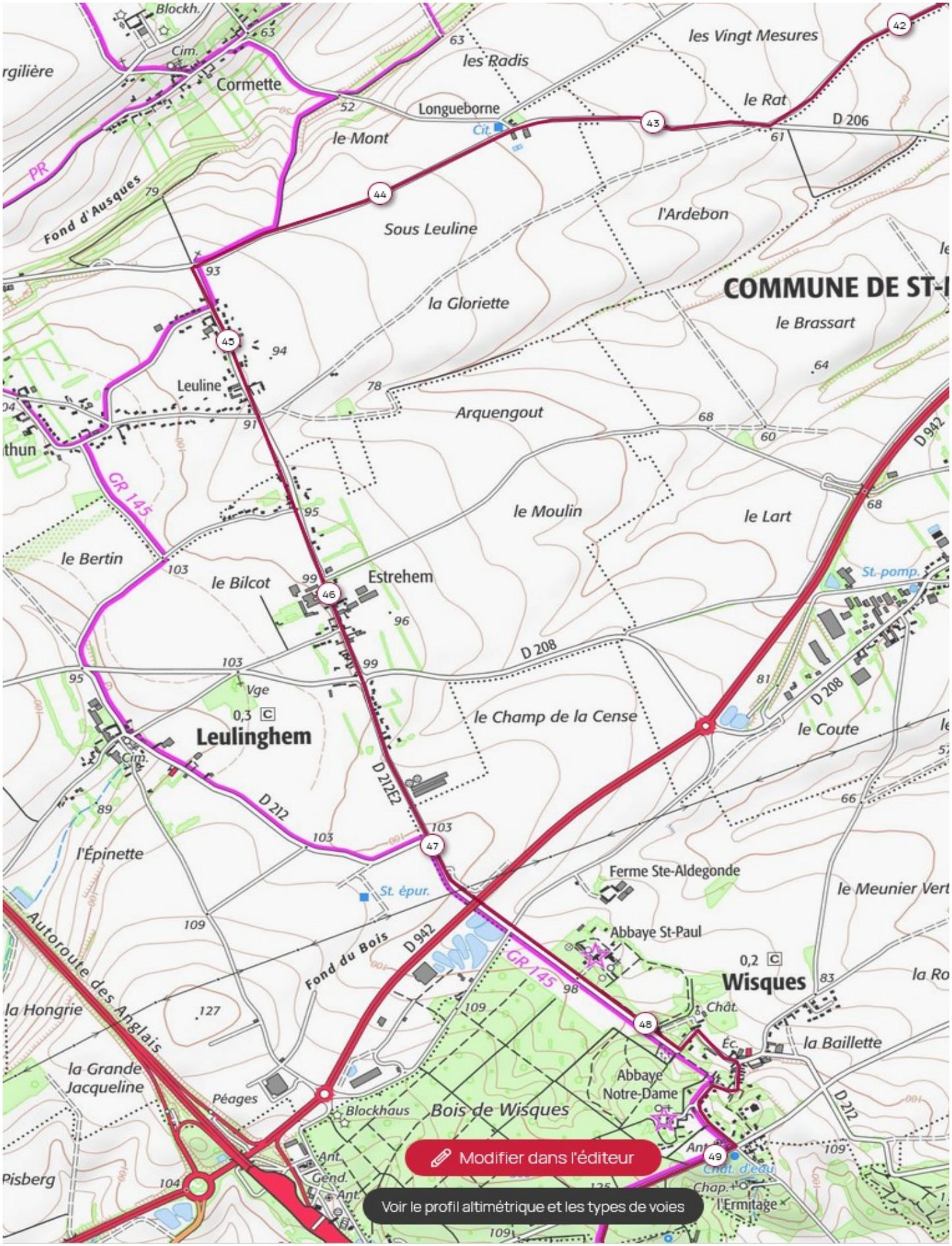
Blockh.
Cim.
Cormette
les Radis
les Vingt Mesures
le Rat
D 206
Longueborne
Cit.
le Mont
PR
Fond d'Ausques
Sous Leuline
l'Ardebon
COMMUNE DE ST-
la Gloriette
le Brassart
Leuline
Arquengout
GR 145
le Moulin
le Lart
D 942
le Bertin
le Bilcot
Estrehem
St. pomp.
D 208
Vge
0,3
Leulinghem
le Champ de la Cense
le Coute
D 212
D 212E2
l'Épinette
Ferme Ste-Aldegonde
St. épur.
le Meunier Vert
Abbaye St-Paul
Fond du Bois
Autoroute des Anglais
0,2
Wisques
la Hongrie
Chât.
la Baillette
la Grande Jacqueline
Abbaye Notre-Dame
Péages
Blockhaus
Bois de Wisques
Ant.
Gend.
Chât. d'eau
Chap.
l'Ermitage
Pisberg
Modifier dans l'éditeur
Voir le profil altimétrique et les types de voies

Wisques
la Rose
Chât.
Éc.
la Baillette
Vallée de la Coupe
Abbaye
Notre-Dame
Blockhaus
Bois de Wisques
D 212
les Quatre Cornets
Ant.
Gend.
Sce
Chât. d'eau
Chap.
l'Ermitage
Déchèt.
D 208E1
la Coupe
P. gaz
Leuline
le Faux
Chemin
la Bonne Cense
le Grand Brand
Chemin de
GR 145
A 26
Hallines
Esquerdes
Chem.
GRP
D 211
Tour
Bois de Confosse
Ant.
Château
de la Prévôte
Pile
St. épur.
les Crèques
Mus.
Cim.
Train touristique
la Prévôté
Montauban
la Trompe
l'Audomarois
le Rouge Mont
Pruvost
les Fosses
Dupont
Lonval
Fauquembergues
les Espoux
la Raiderie
GR 145
D 192E1
le Pendet
Pays de
les Prédevaux
Chemin de
GR
D 928
Ravin de Piher
les Campagnes
Elmarie
la Queuée
le Boublin
Modifier dans l'éditeur
Voir le profil altimétrique et les types de voies

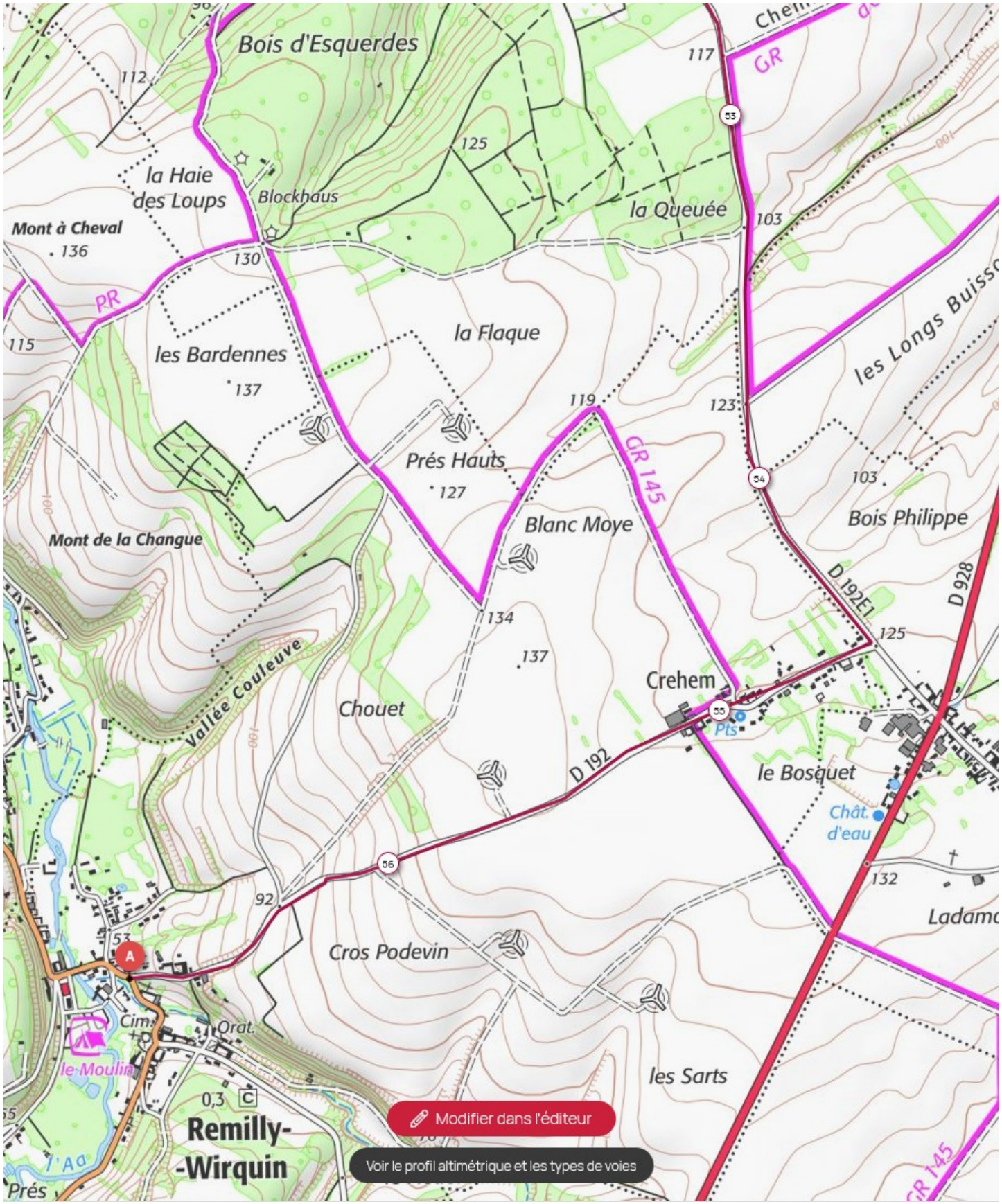
Bois d'Esquerdes
la Haie des Loups
Blockhaus
Mont à Cheval
136
112
130
125
117
103
GR
PR
115
la Queuée
la Flaque
les Bardennes
137
119
123
GR 145
Prés Hauts
127
Blanc Moye
Mont de la Changue
les Longs Buisso
Bois Philippe
D 192E1
D 928
134
137
125
Crehem
Pts
Vallée Couleuve
Chouet
D 192
le Bosquet
Chât. d'eau
132
Ladama
92
Cros Podevin
A
Cim.
Orat.
le Moulin
les Sarts
0,3
C
Remilly-
-Wirquin
Modifier dans l'éditeur
Voir le profil altimétrique et les types de voies