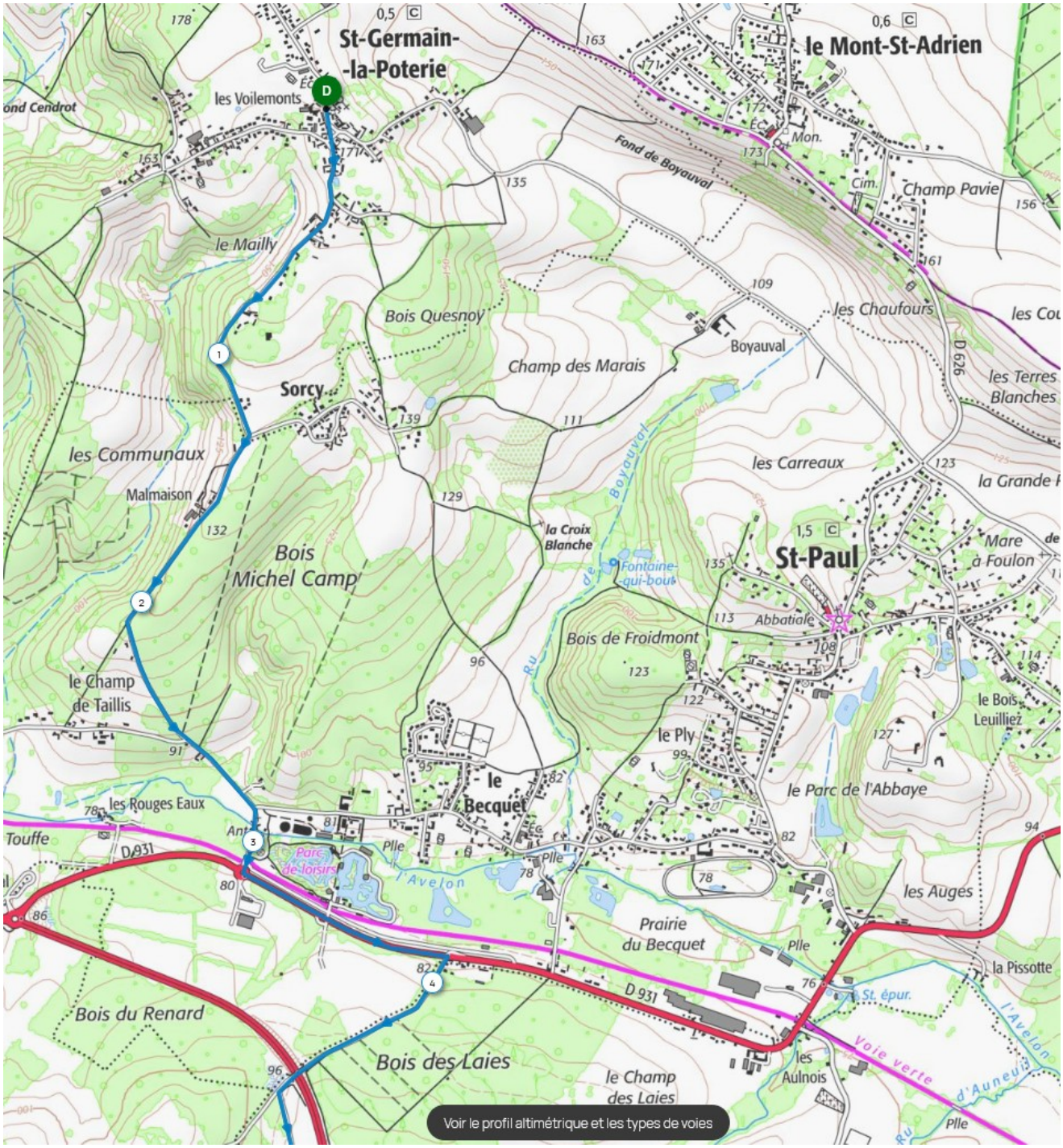

HFD3 — Etape 5 — Page 1

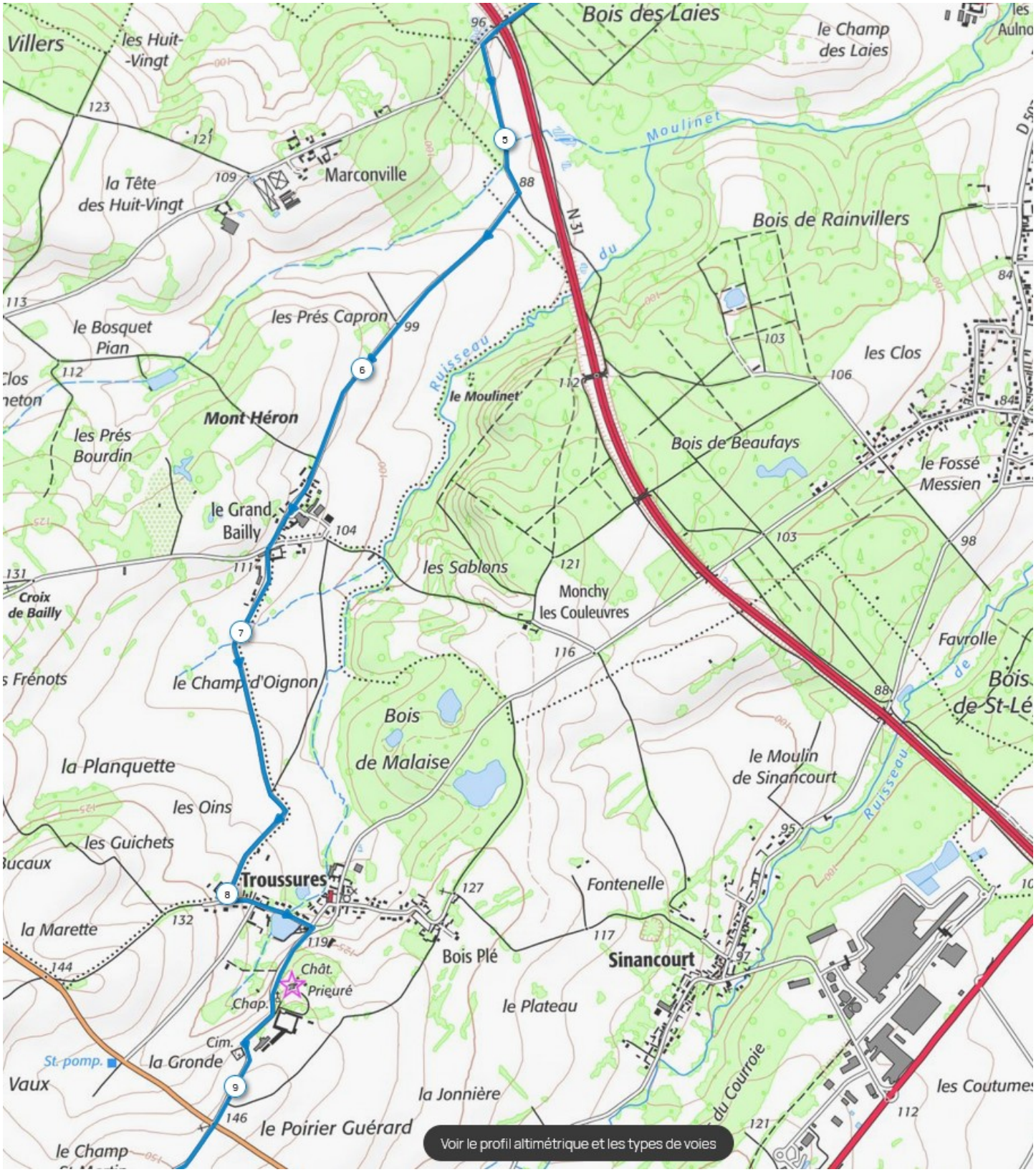
Bois des Laies
le Champ des Laies
les Huit-Vingt
Villers
la Tête des Huit-Vingt
Marconville
Moulinet
N 31
Bois de Rainvillers
les Clos
le Bosquet Pian
les Prés Capron
Ruisseau
le Moulinet
Mont Héron
les Prés Bourdin
Bois de Beaufays
le Fossé Messien
le Grand Bailly
Croix de Bailly
les Sablons
Monchy les Couleuvres
Favrolle
le Champ d'Oignon
Bois de St-Lé
Bois de Malaise
la Planquette
le Moulin de Sinancourt
les Oins
les Guichets
Troussures
Fontenelle
la Marette
Bois Plé
Sinancourt
Chât.
Prieuré
Chap.
le Plateau
Cim.
la Gronde
St. pomp.
Vaux
la Jonnière
le Poirier Guérard
les Coutumes
le Champ
Voir le profil altimétrique et les types de voies

HFD3 — Etape 5 — Page 3

le Bois
de Bouvent
de la Côte de Villemogne
Route de Beaulieu
Carrefour
du Petit Jardin
le Grand Clos
le Montcornet
la Mare
des Champs
Beaulieu
Vallée aux Loups
Vallée à Dame
Remise Russe
D 153
Viverlot
St. pomp.
le Petit
Montcornet
Chât.
la Fonderie
Labosse
Lav.
Sce
le Clos Perrier
Remise
de la Fonderie
D 166
Petite Côte du Moulin Vieux
l'Aunette
l'Abîme
le Moulin
Vieux
le Châtaignier
Largilière
la Fontaine
du Frêne
Ant.
les Havettes
Bosquet
Mayeux
Chât. d'eau
Côte des Plards
les Plards
le Clos Père Sinet
Côte du Me
Bosquet
aux Sœurs
Vallée Glinchamp
Remise Rançon
les Glands
le Vieux
Château
Fond Galop
Côte d'Enfer
la Mare Rouge
le Clos Michaux
Bois des Landes
la Bonnelle
la Grande Route
la Chaussée
la Pièce
des Quatre Voiries
Voir le profil altimétrique et les types de voies

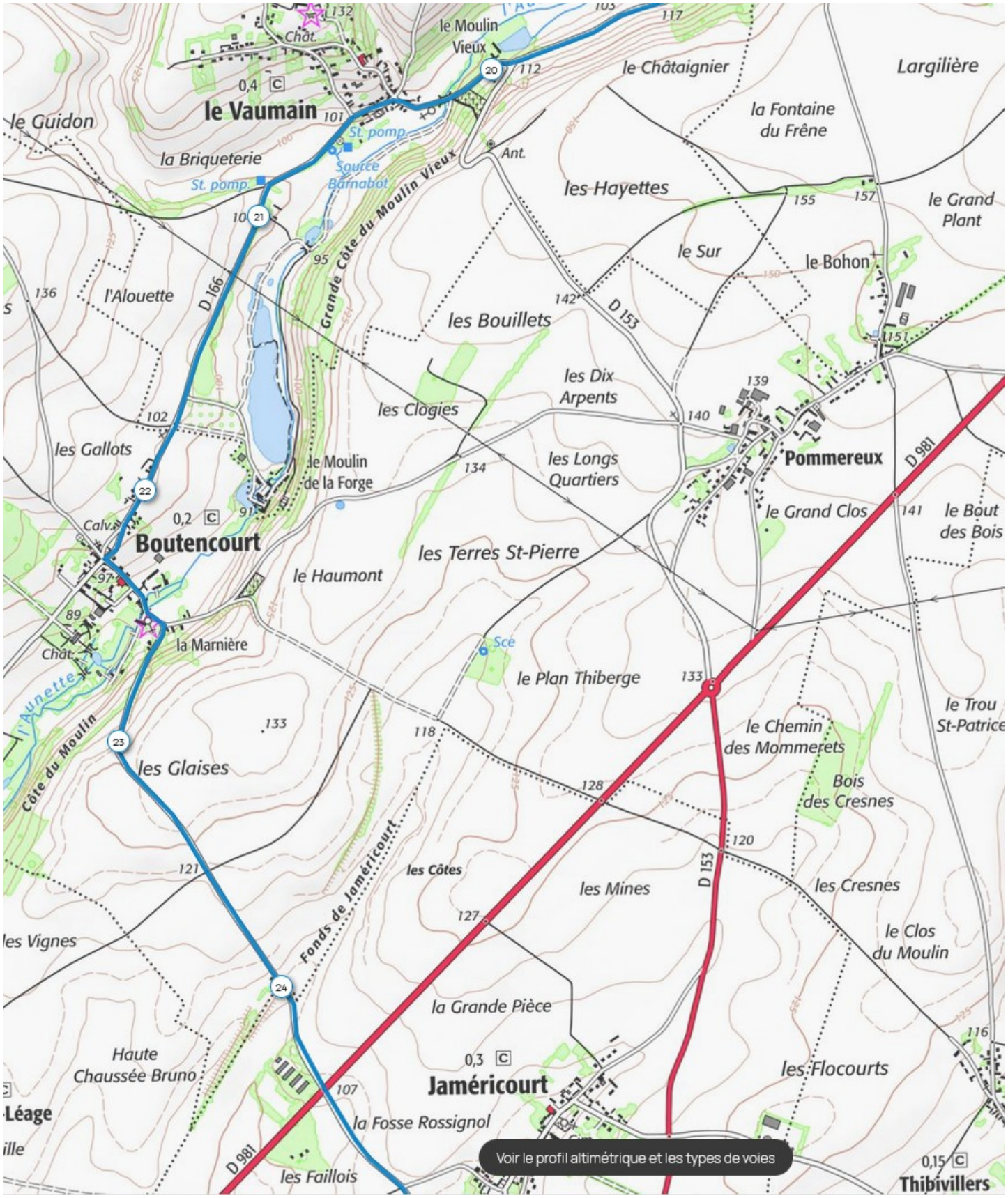
le Vaumain
Boutencourt
Pommereux
Jaméricourt
Thibivillers
le Moulin Vieux
le Châtaignier
Largilière
la Fontaine du Frêne
le Guidon
la Briqueterie
les Hayettes
le Grand Plant
le Sur
le Bohon
l'Alouette
les Bouillets
les Dix Arpents
les Clogies
les Gallots
le Moulin de la Forge
les Longs Quartiers
le Grand Clos
le Bout des Bois
les Terres St-Pierre
le Haumont
la Marnière
le Plan Thiberge
le Trou St-Patrice
le Chemin des Mommerets
les Glaises
Bois des Cresnes
les Côtes
les Mines
les Cresnes
le Clos du Moulin
les Vignes
la Grande Pièce
Haute Chaussée Bruno
les Flocourts
la Fosse Rossignol
les Faillois
Grande Côte du Moulin Vieux
Côte du Moulin
Fonds de Jaméricourt
D 166
D 153
D 981
Voir le profil altimétrique et les types de voies

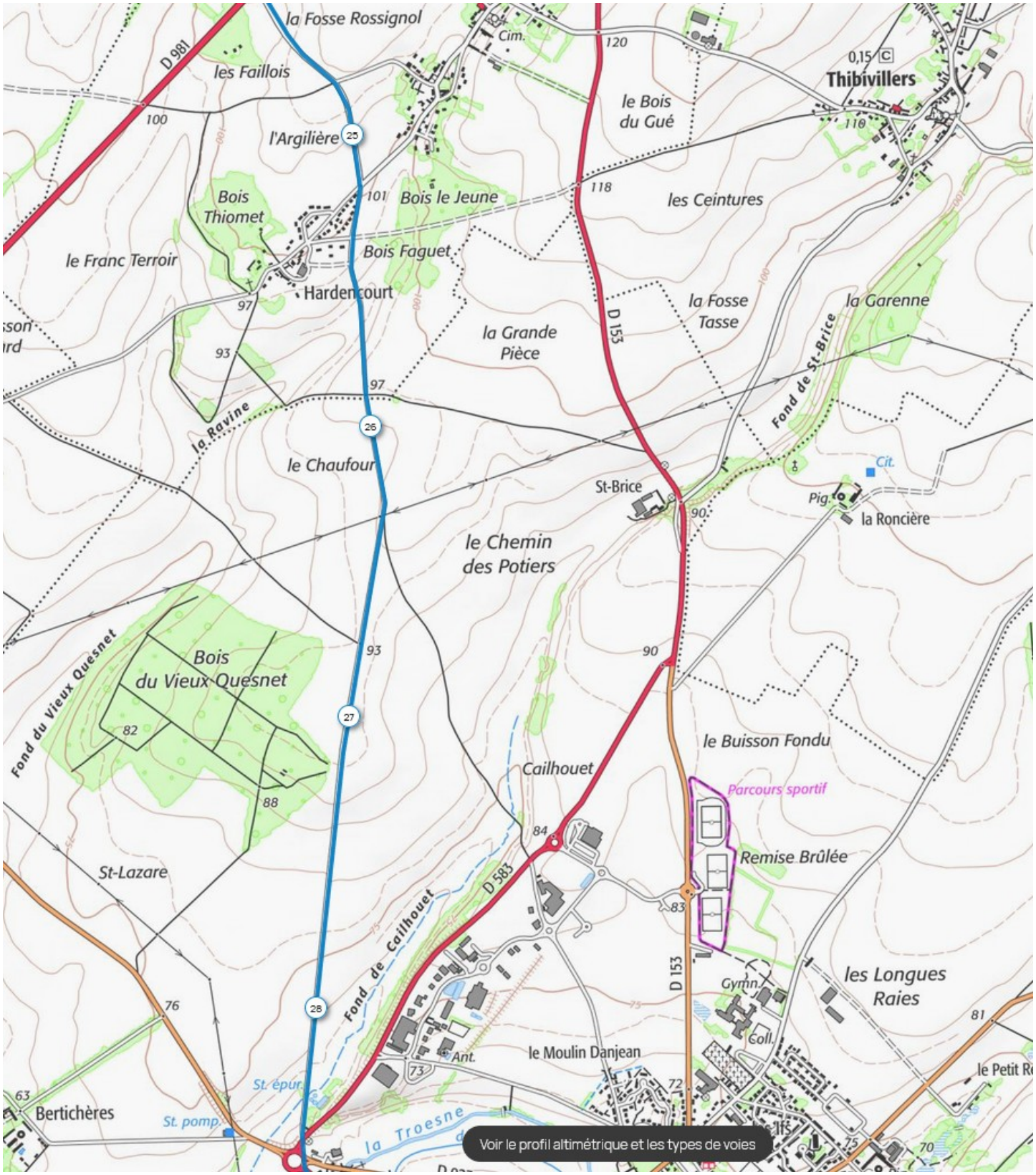
la Fosse Rossignol
Cim.
D 981
les Faillois
120
0,15
Thibivillers
le Bois du Gué
100
l'Argilière
25
110
Bois Thiomet
101
Bois le Jeune
118
les Ceintures
le Franc Terroir
Bois Faguet
Hardencourt
97
la Fosse Tasse
la Garenne
la Grande Pièce
D 153
93
Fond de St-Brice
97
la Ravine
26
le Chaufour
Cit.
St-Brice
Pig.
90
la Roncière
le Chemin des Potiers
Bois du Vieux Quesnet
93
90
Fond du Vieux Quesnet
82
27
le Buisson Fondu
Cailhouet
Parcours sportif
88
84
Remise Brûlée
St-Lazare
D 583
83
Fond de Cailhouet
D 153
Gymn.
les Longues Raies
76
28
Coll.
81
Ant.
le Moulin Danjean
73
72
St. épur.
63
Bertichères
St. pomp.
la Troesne
Ifs
75
70
Voir le profil altimétrique et les types de voies

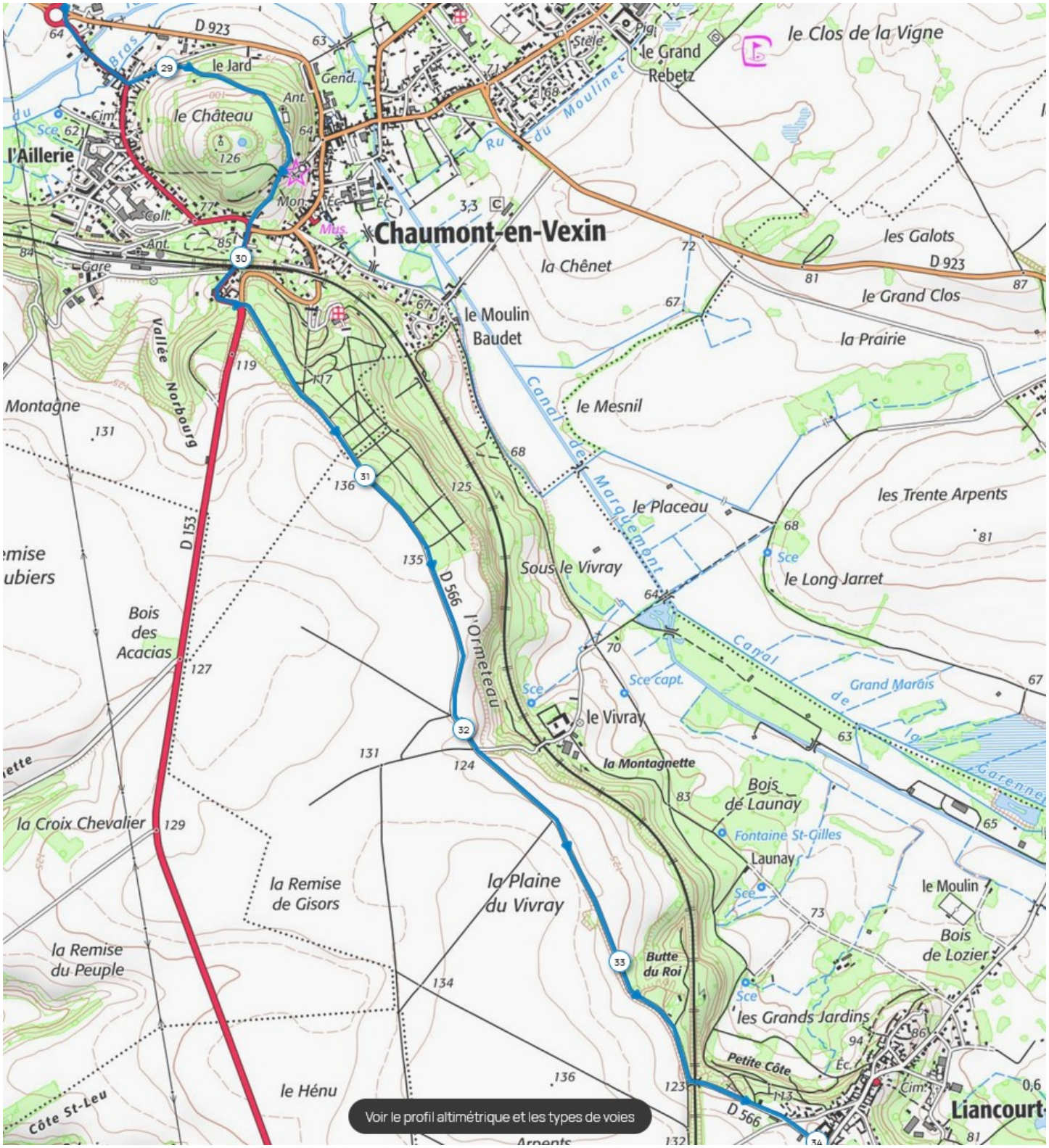
le Clos de la Vigne
le Grand Rebetz
D 923
le Jard
le Château
l'Aillerie
Chaumont-en-Vexin
la Chênet
les Galots
le Grand Clos
la Prairie
le Moulin Baudet
le Mesnil
Canal de Marquemont
le Placeau
les Trente Arpents
le Long Jarret
Sous le Vivray
Vallée Norbourg
Montagne
D 153
Bois des Acacias
D 566
l'Ormeteau
le Vivray
la Montagnette
Canal de la Carenne
Grand Marais
Bois de Launay
Fontaine St-Gilles
Launay
le Moulin
Bois de Lozier
la Croix Chevalier
la Remise de Gisors
la Plaine du Vivray
Butte du Roi
les Grands Jardins
Petite Côte
la Remise du Peuple
le Hénu
Côte St-Leu
Liancourt
Voir le profil altimétrique et les types de voies

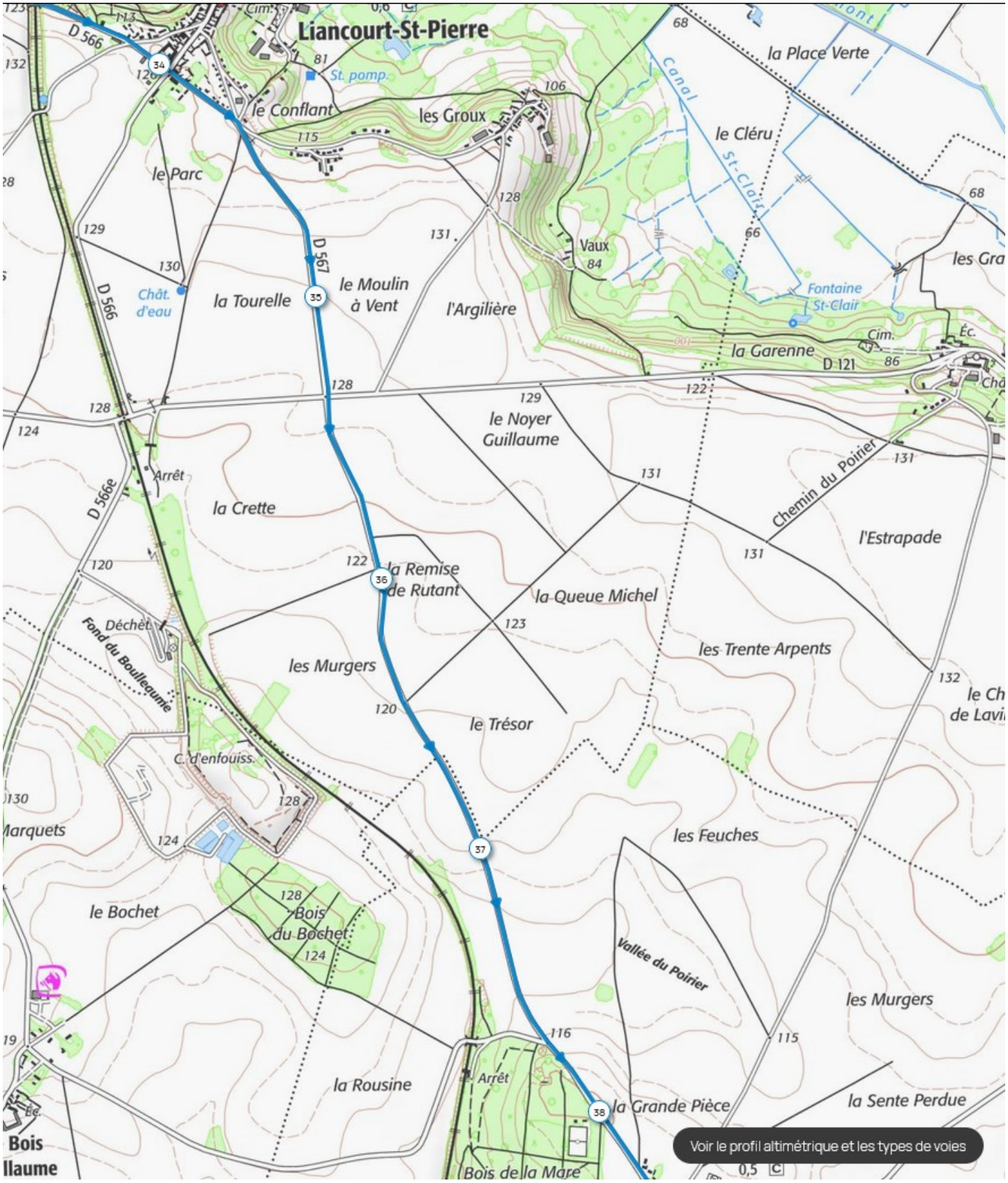
Liancourt-St-Pierre
D 566
St. pomp.
le Conflant
les Groux
la Place Verte
Canal St-Clair
le Cléru
le Parc
Vaux
Fontaine St-Clair
Chât. d'eau
la Tourelle
D 567
le Moulin à Vent
l'Argilière
la Garenne
D 121
Cim.
Éc.
le Noyer Guillaume
Chemin du Poirier
l'Estrapade
D 566e
Arrêt
la Crette
la Remise de Rutant
la Queue Michel
Déchèt.
Fond du Boulleaume
les Murgers
les Trente Arpents
le Trésor
C. d'enfouiss.
les Feuches
le Bochet
Bois du Bochet
Vallée du Poirier
les Murgers
la Rousine
Arrêt
la Grande Pièce
la Sente Perdue
Bois de la Mare
Voir le profil altimétrique et les types de voies

Sous le Friège
la Grande Pièce
la Sente Perdue
les Grands Bos
Arrêt
Bois de la Mare
0,5
Lavilletertre
la Sinotte
la Cayette
Cim.
Chap.
St. épur.
la Couture d'Osny
Pierre Frite
les Buttes
Silo
Romesnil
le Bourbizé
Bois de Beaumont
la Viosne
le Clos Gabriel
Ruisseau d'Arnoye
Grand Bois
Font.
Chât.
St-Cyr sur-Chars
Bois de la Belle Touffe
Vivier le Comte
Bois de la Folie
Bois de Brisemont
Côte St-Martin
Fond de Saint-Cyr
Vallée Allemande
GR 11
le Val Lemoine
la Cavée
D915
Clochard
la Fontaine Minette
les Plâtrières
PR
Voir le profil altimétrique et les types de voies

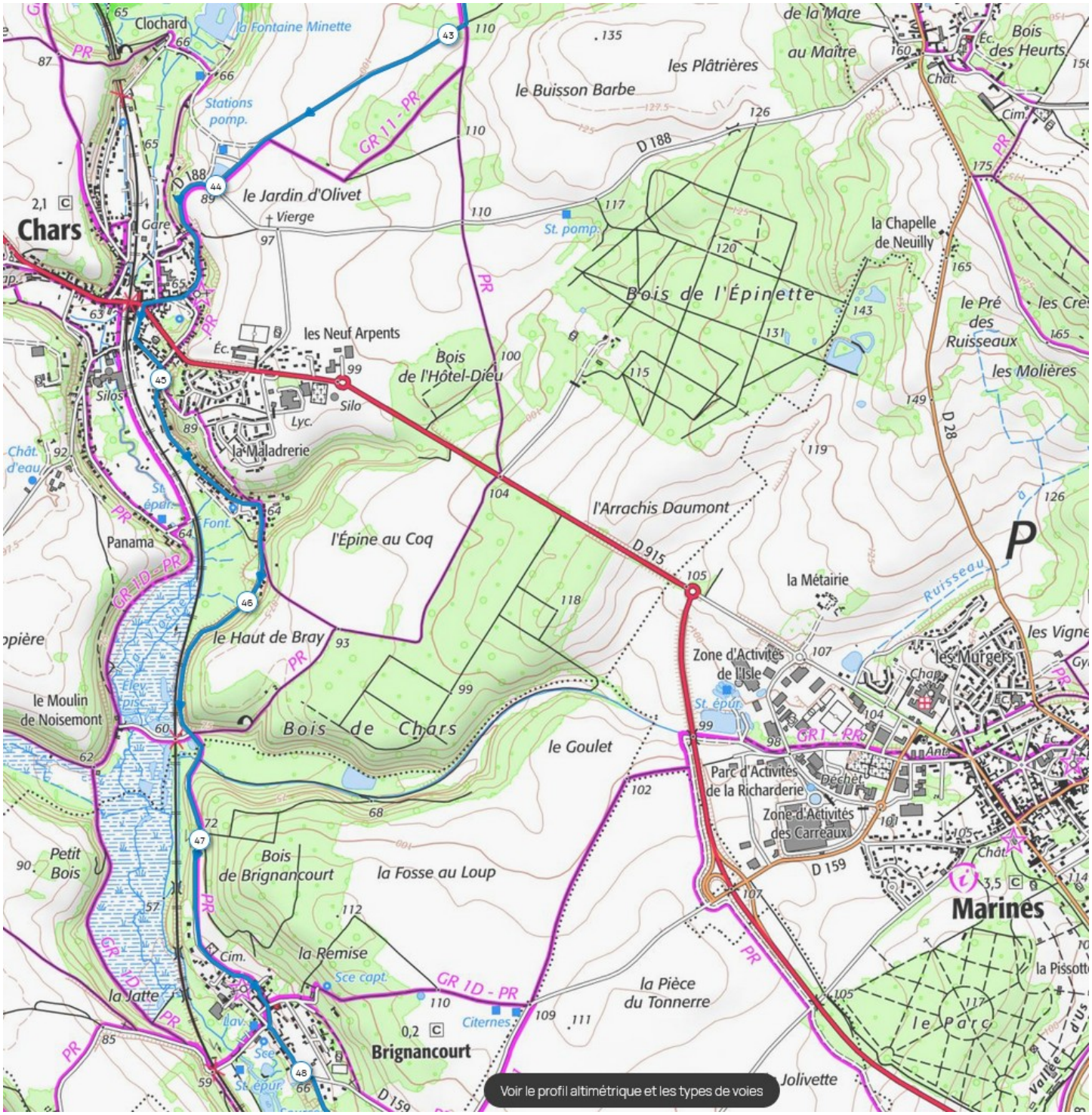
Clochard
la Fontaine Minette
Stations pomp.
GR 11 - PR
D 188
le Jardin d'Olivet
Vierge
Chars
Gare
les Plâtrières
le Buisson Barbe
de la Mare au Maître
Bois des Heurts
Chât.
Cim.
la Chapelle de Neuilly
St. pomp.
Bois de l'Épinette
le Pré des Ruisseaux
les Molières
les Neuf Arpents
Écl.
Silos
Silo
Lyc.
la Maladrerie
Bois de l'Hôtel-Dieu
l'Arrachis Daumont
D 915
Panama
l'Épine au Coq
GR 1D - PR
le Haut de Bray
la Métairie
Ruisseau
Zone d'Activités de l'Isle
les Murgers
le Moulin de Noisemont
Bois de Chars
le Goulet
Parc d'Activités de la Richarderie
Déchet
Zone d'Activités des Carreaux
D 159
Petit Bois
Bois de Brignancourt
la Fosse au Loup
Marines
la Remise
Sce capt.
la Jatte
Citernes
la Pièce du Tonnerre
Brignancourt
le Parc
Jolivette
Voir le profil altimétrique et les types de voies

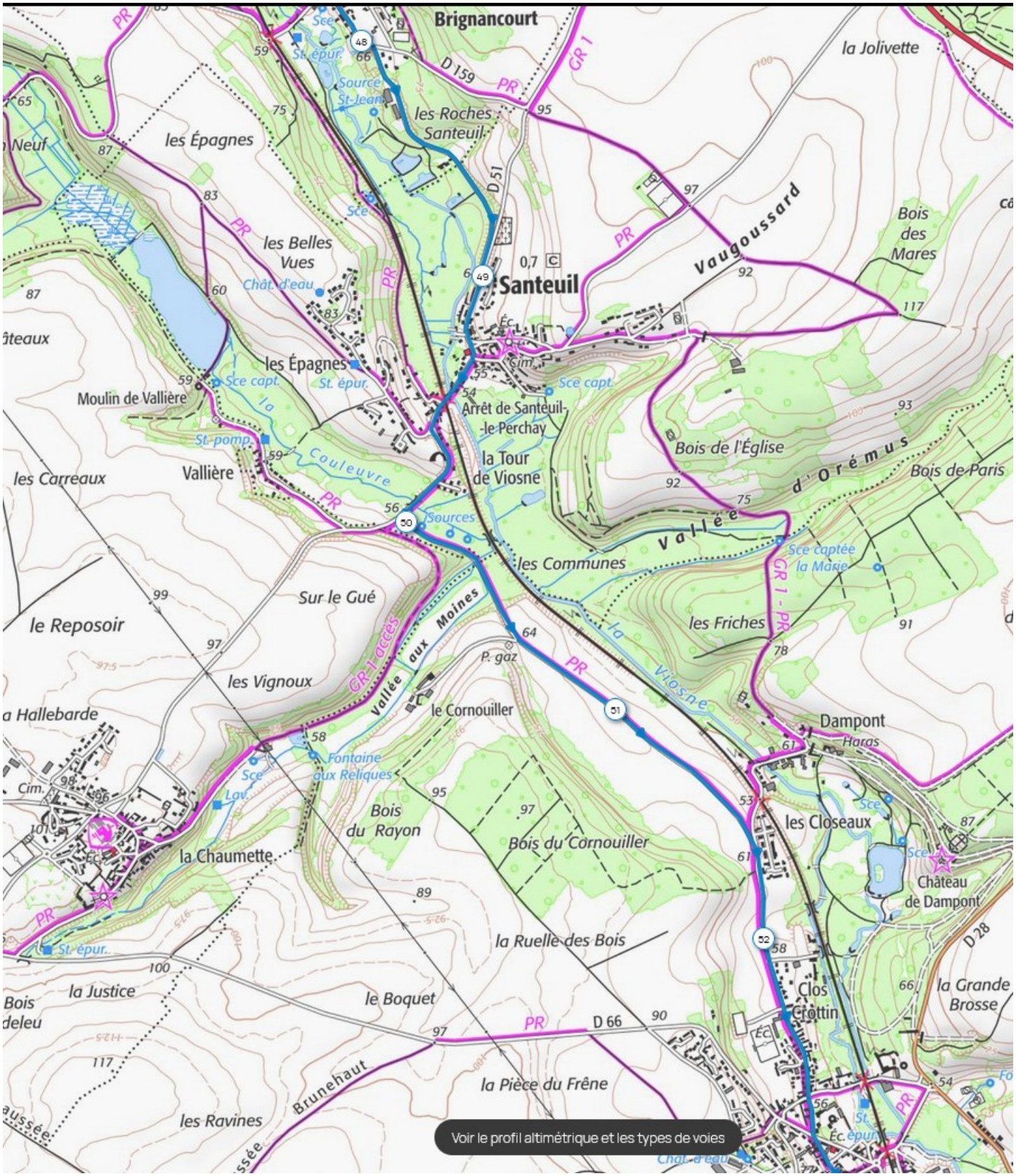
Brignancourt
Santeuil
0,7
Arrêt de Santeuil-le Perchay
la Tour de Viosne
les Roches Santeuil
les Épagnes
les Belles Vues
Moulin de Vallière
Vallière
les Carreaux
le Reposoir
Sur le Gué
les Vignoux
la Hallebarde
la Chaumette
la Justice
Bois deleu
les Ravines
Brunehaut
la Pièce du Frêne
le Boquet
la Ruelle des Bois
Bois du Rayon
Bois du Cornouiller
le Cornouiller
Fontaine aux Reliques
les Communes
les Friches
Bois de l'Église
Bois de Paris
Bois des Mares
la Jolivette
Vaugoussard
Vallée d'Orémus
Vallée aux Moines
la Couleuvre
la Viosne
Dampont
les Closeaux
Château de Dampont
Clos Crottin
la Grande Brosse
D 159
D 51
D 66
D 28
GR 1
GR 1 accès
GR 1 - PR
PR
Voir le profil altimétrique et les types de voies

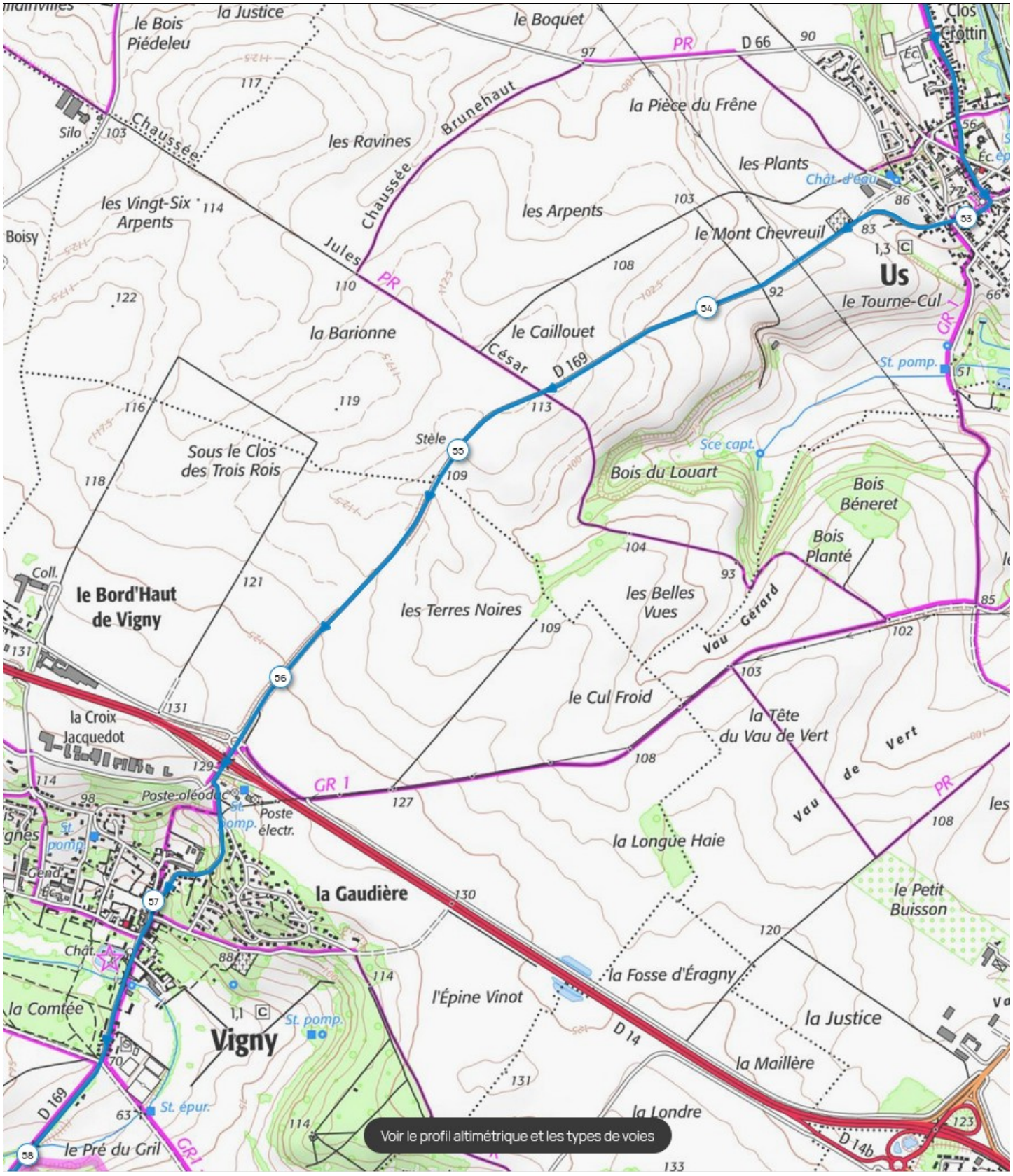
le Bois Piédeleu
la Justice
le Boquet
PR
D 66
Clos Crottin
Silo
Chaussée
Brunehaut
la Pièce du Frêne
les Ravines
les Plants
Chât. d'eau
les Vingt-Six Arpents
Boisy
les Arpents
le Mont Chevreuil
Us
Jules César
le Tourne-Cul
GR 1
la Barionne
le Caillouet
D 169
St. pomp.
Sous le Clos des Trois Rois
Stèle
Sce capt.
Bois du Louart
Bois Béneret
Bois Planté
Coll.
le Bord'Haut de Vigny
les Terres Noires
les Belles Vues
Vau Gérard
le Cul Froid
la Croix Jacquedot
la Tête du Vau de Vert
Vau de Vert
Poste oléod.
Poste électr.
la Longue Haie
la Gaudière
le Petit Buisson
Chât.
la Fosse d'Éragny
la Comtée
l'Épine Vinot
la Justice
Vigny
D 14
la Maillère
St. épur.
la Londre
le Pré du Gril
D 14b
Voir le profil altimétrique et les types de voies

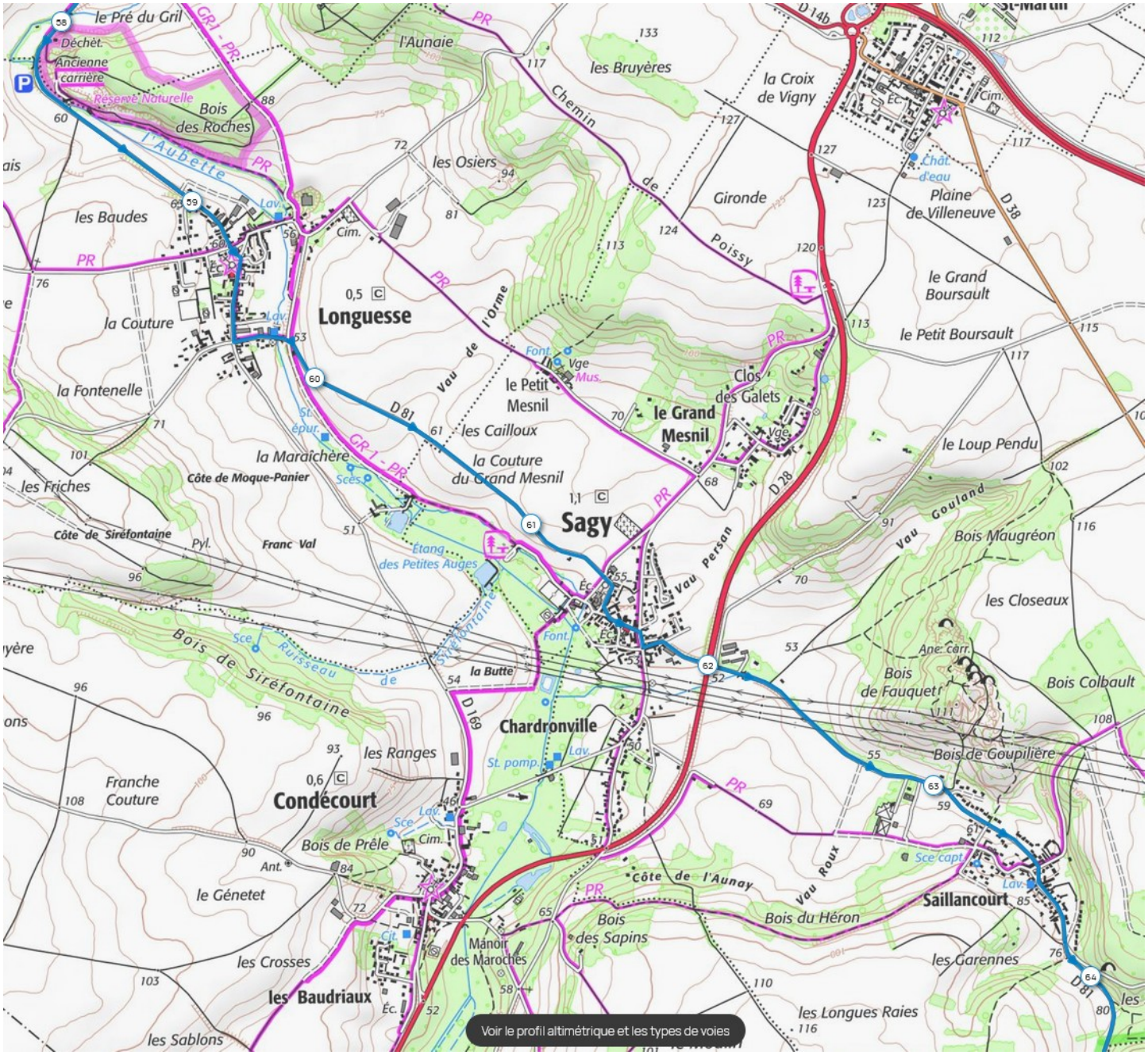
le Pré du Gril
Déchet.
Ancienne carrière
Réserve Naturelle
Bois des Roches
l'Aubette
GR1 - PR
PR
l'Aunaie
les Bruyères
Chemin de Poissy
la Croix de Vigny
St-Martin
Chât. d'eau
Plaine de Villeneuve
D 38
D 14b
les Osiers
Gironde
les Baudes
la Couture
Longuesse
Vau de l'Orme
le Petit Mesnil
Vge
Mus.
Font.
le Grand Mesnil
Clos des Galets
le Grand Boursault
le Petit Boursault
le Loup Pendu
la Fontenelle
D 81
les Cailloux
la Couture du Grand Mesnil
la Maraîchère
Côte de Moque-Panier
les Friches
Côte de Siréfontaine
Franc Val
Sagy
Vau Persan
Vau Gouland
Bois Maugréon
les Closeaux
Étang des Petites Auges
Bois de Siréfontaine
Ruisseau de Siréfontaine
la Butte
D 169
Chardronville
Bois de Fauquet
Bois Colbault
Bois de Goupilière
les Ranges
Franche Couture
Condécourt
Bois de Prêle
le Génetet
Côte de l'Aunay
Vau Roux
Saillancourt
Bois du Héron
Bois des Sapins
Manoir des Maroches
les Crosses
les Baudriaux
les Garennes
les Longues Raies
les Sablons
D 81
Voir le profil altimétrique et les types de voies

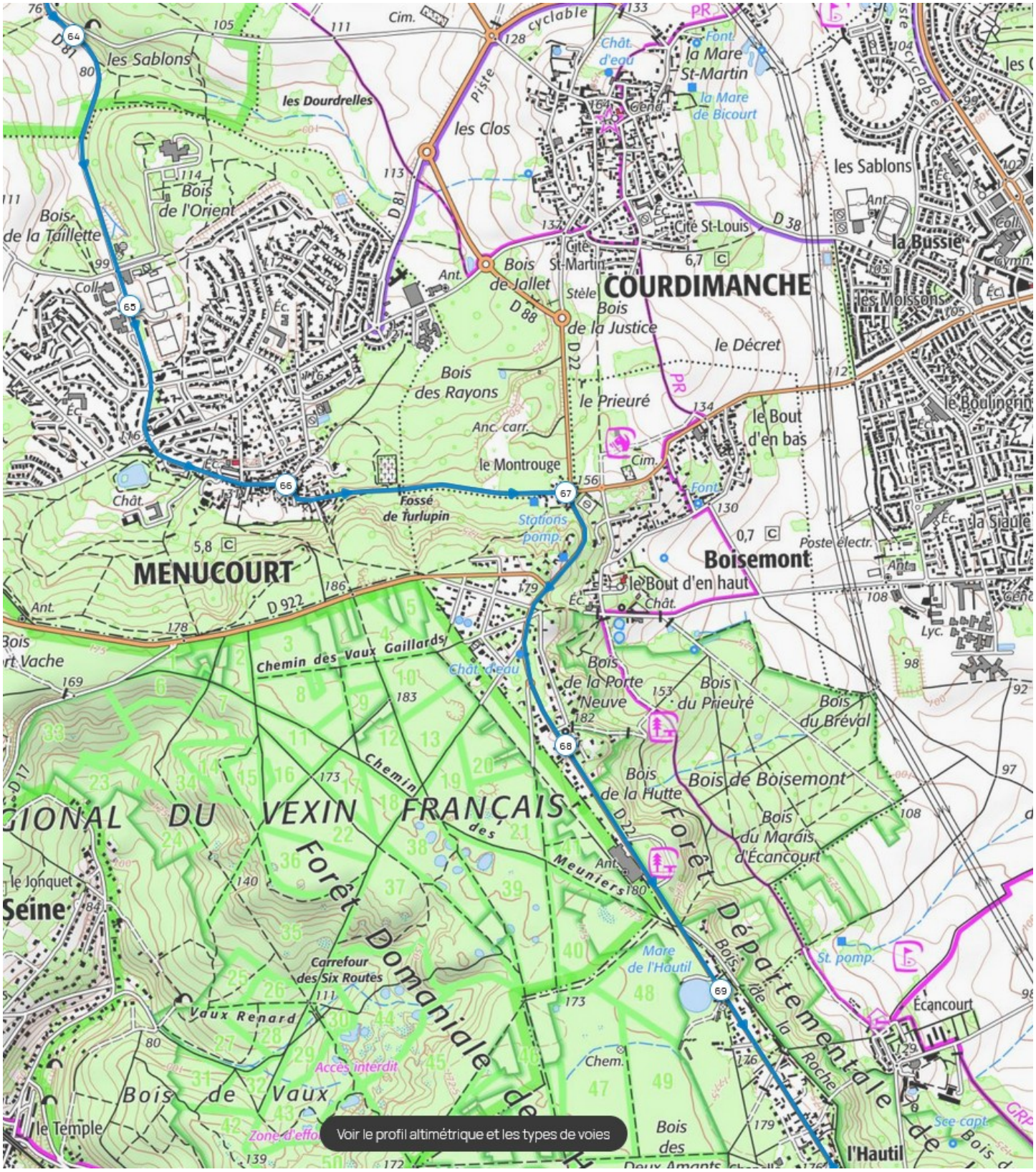
les Sablons
les Dourdrelles
Bois de l'Orient
Bois de la Taillette
les Clos
la Mare St-Martin
la Mare de Bicourt
Cité St-Louis
Cité St-Martin
Bois de Jallet
COURDIMANCHE
Bois de la Justice
le Décret
Bois des Rayons
le Prieuré
le Bout d'en bas
le Montrouge
Fossé de Turlupin
Stations pomp.
MENUCOURT
Boisemont
le Bout d'en haut
Chemin des Vaux Gaillards
Bois de la Porte Neuve
Bois du Prieuré
Bois du Bréval
Bois de la Hutte
Bois de Boisemont
Bois du Marais d'Écancourt
Chemin des Meuniers
Forêt Domaniale de Vaux
Forêt Départementale de
Carrefour des Six Routes
Vaux Renard
Mare de l'Hautil
Bois de la Roche
Écancourt
l'Hautil
Bois de Vaux
le Temple
Seine
la Bussie
les Moissons
le Boulingrin
la Siaule
Voir le profil altimétrique et les types de voies

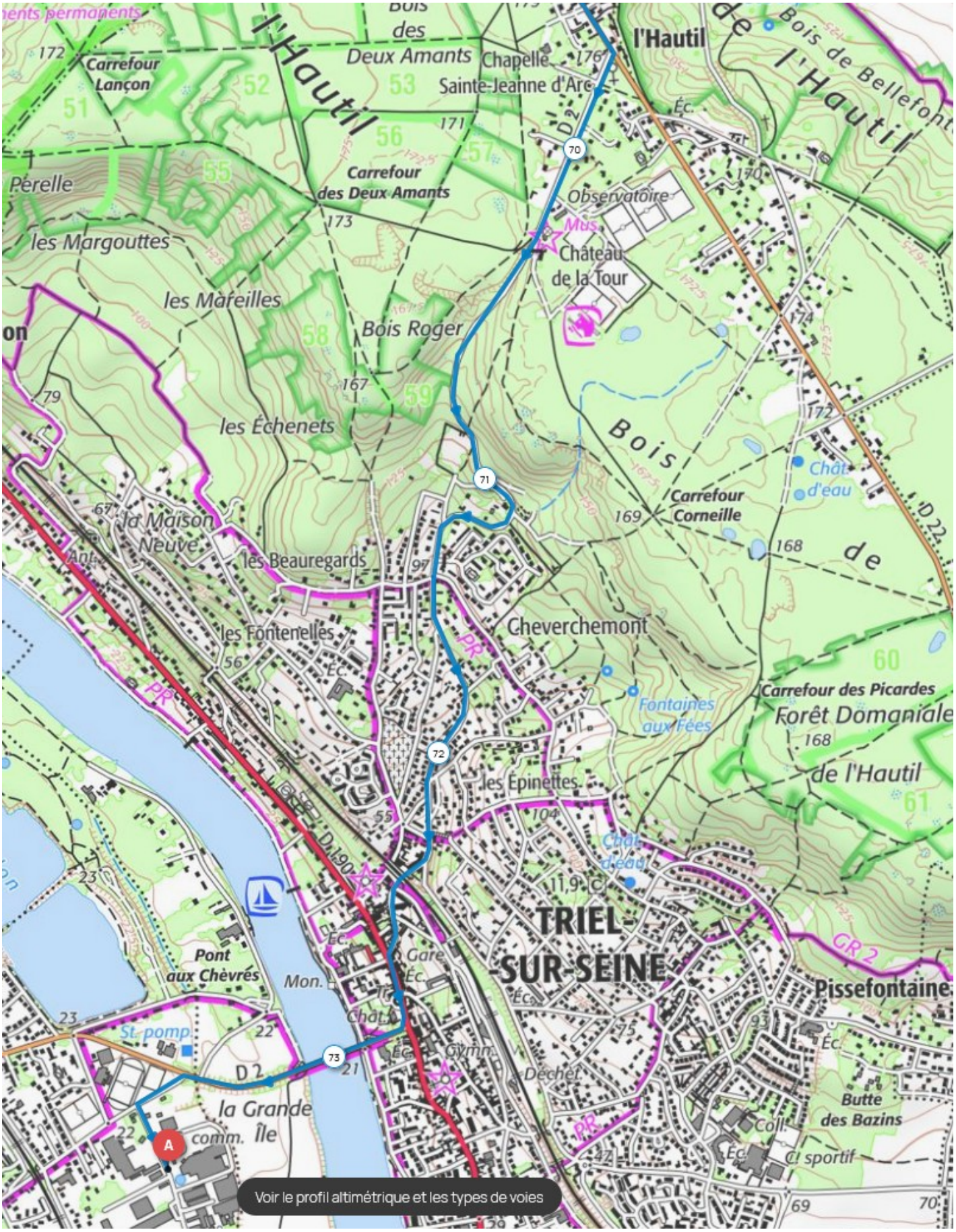
Carrefour Lançon
l'Hautil
Bois des Deux Amants
Chapelle Sainte-Jeanne d'Arc
l'Hautil
Bois de Bellefont
Carrefour des Deux Amants
Pérelle
les Margouttes
Observatoire
Mus.
Château de la Tour
les Mareilles
Bois Roger
les Échenets
Bois de l'Hautil
Carrefour Corneille
Chât. d'eau
la Maison Neuve
les Beauregards
les Fontenelles
Cheverchemont
Carrefour des Picardes
Forêt Domaniale de l'Hautil
Fontaines aux Fées
les Épinettes
Chât. d'eau
TRIEL-SUR-SEINE
Pissefontaine
Pont aux Chèvres
Mon.
Gare
Chât.
St. pomp.
Gymn.
Déchet.
la Grande Île
comm.
Butte des Bazins
Coll.
Cl sportif
GR 2
D 190
D 22
D 2
PR
A
Voir le profil altimétrique et les types de voies