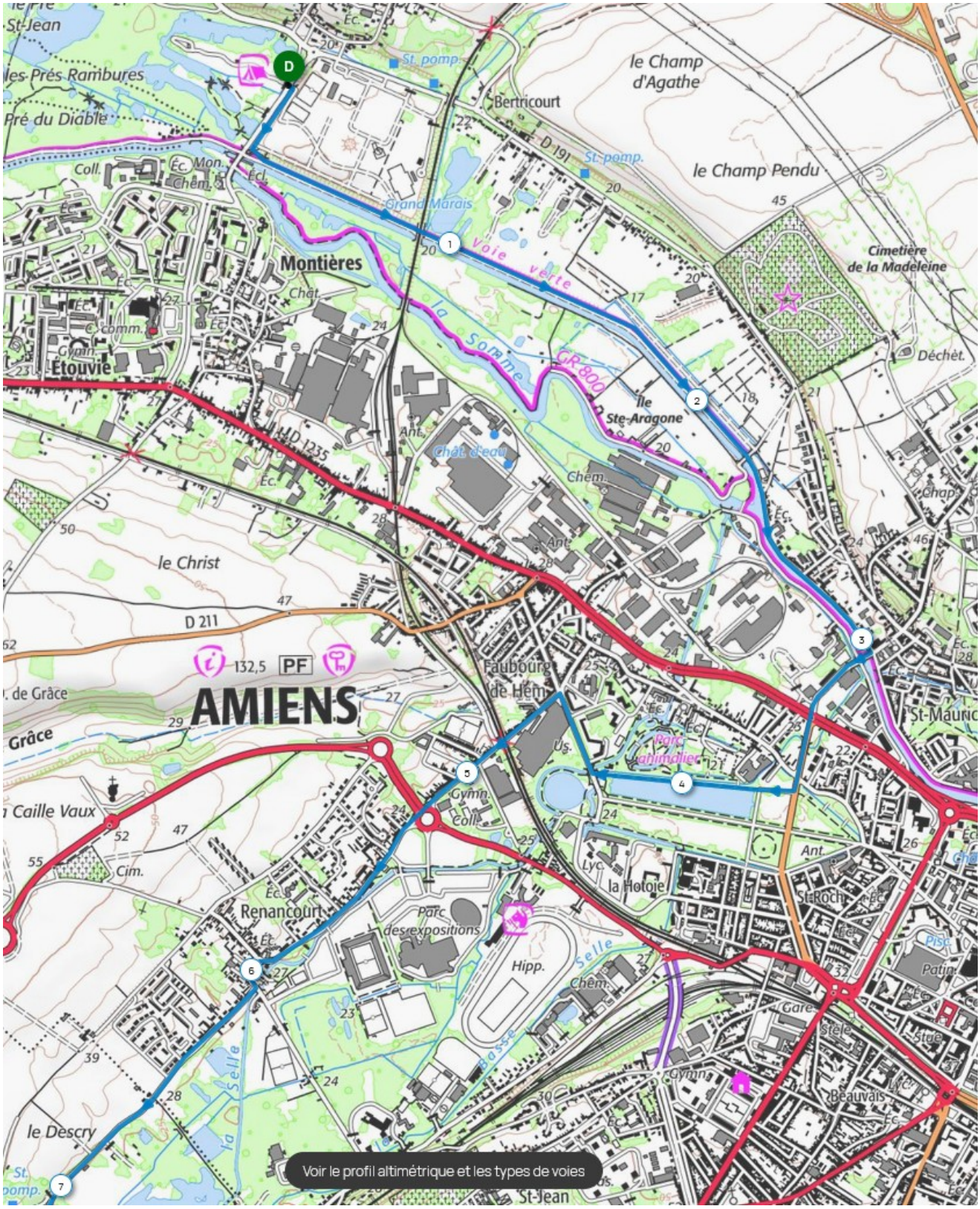

HFD3 — Etape 4 — Page 1

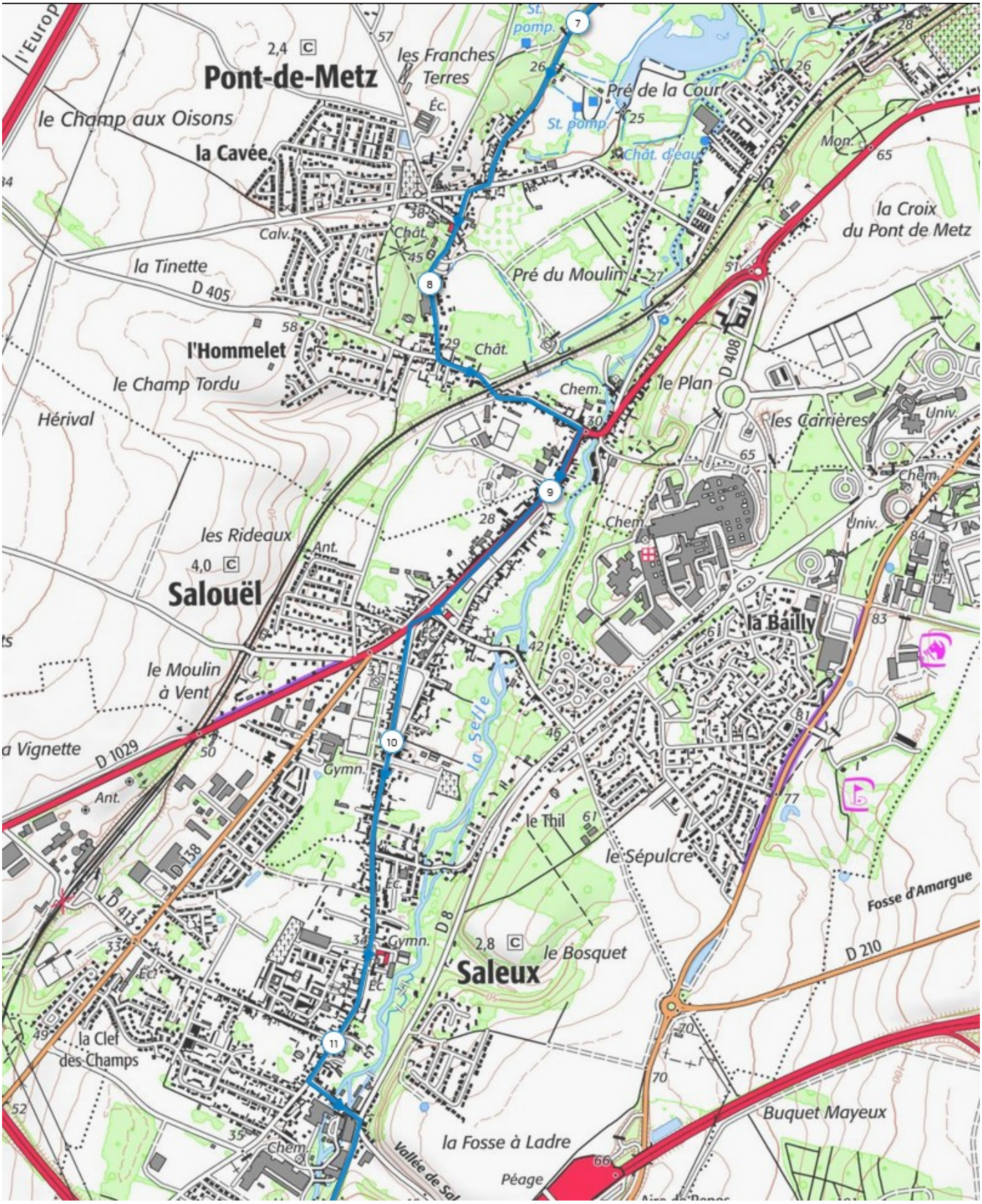
Pont-de-Metz
2,4
les Franches Terres
Pré de la Cour
St. pomp.
Chât. d'eau
le Champ aux Oisons
la Cavée
la Croix du Pont de Metz
la Tinette
D 405
Pré du Moulin
l'Hommelet
le Champ Tordu
Hérival
le Plan
D 408
les Carrières
Univ.
les Rideaux
4,0
Salouël
la Bailly
le Moulin à Vent
la Vignette
D 1029
la Selle
Gymn.
le Thil
le Sépulcre
Fosse d'Amargue
D 210
D 413
D 158
D 8
2,8
le Bosquet
Saleux
la Clef des Champs
Buquet Mayeux
la Fosse à Ladre
Péage
Vallée de Sal
7
8
9
10
11

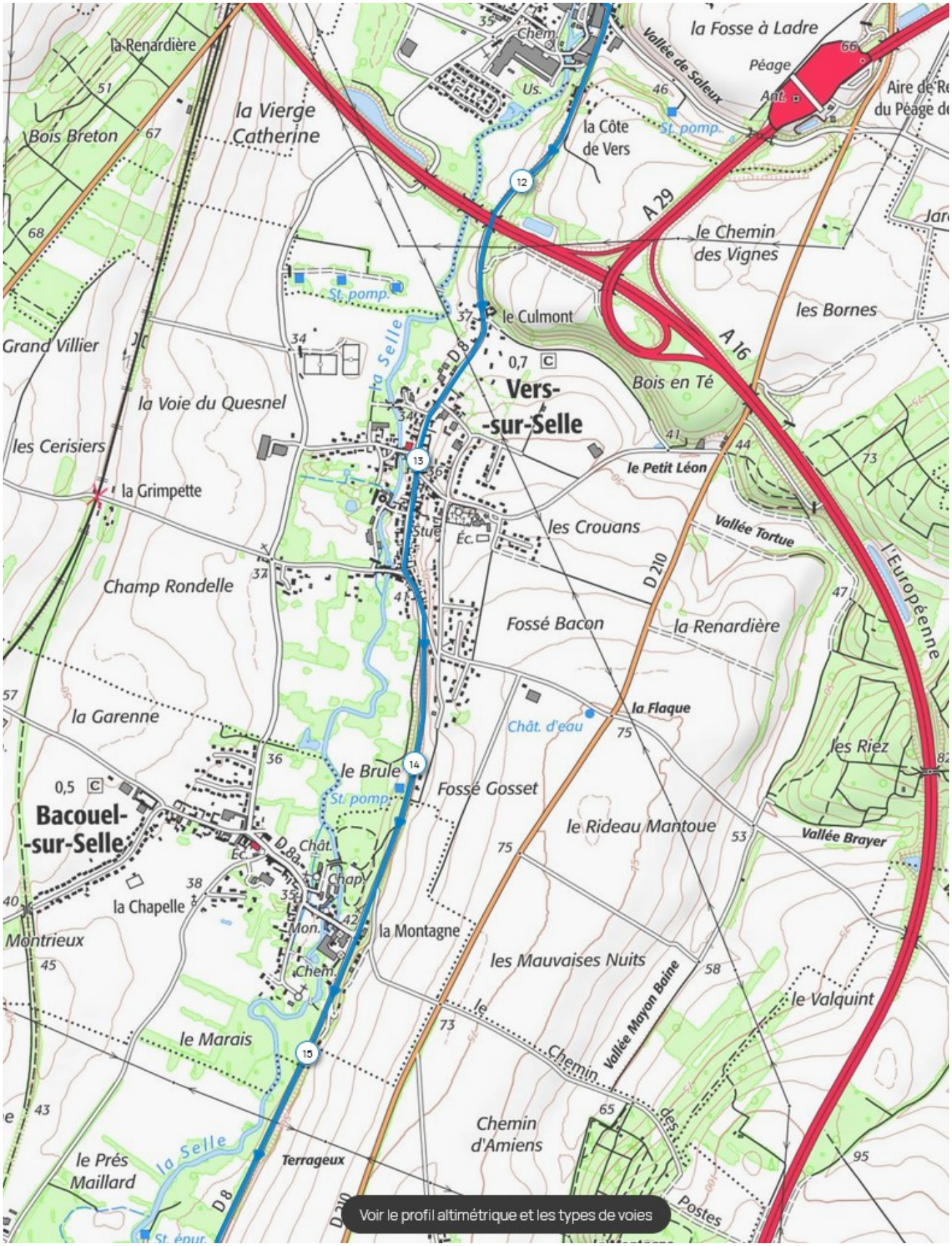
la Renardière
Bois Breton
la Vierge Catherine
Chem.
Us.
la Fosse à Ladre
Vallée de Saleux
Péage
Ant.
Aire de Re du Péage de
la Côte de Vers
St. pomp.
A 29
le Chemin des Vignes
le Culmont
les Bornes
A 16
Grand Villier
la Voie du Quesnel
la Selle
Vers-sur-Selle
Bois en Té
les Cerisiers
la Grimpette
le Petit Léon
les Crouans
Vallée Tortue
D 210
l'Européenne
Champ Rondelle
Fossé Bacon
la Renardière
la Garenne
la Flaque
Chât. d'eau
les Riez
le Brule
Fossé Gosset
Bacouel-sur-Selle
le Rideau Mantoue
Vallée Brayer
D 8a
Chât.
Chap.
la Chapelle
Mon.
la Montagne
Montrieux
les Mauvaises Nuits
Vallée Mayon Baine
le Valquint
le Marais
le Chemin des Postes
Chemin d'Amiens
le Prés Maillard
Terrageux
D 8
D 210
Voir le profil altimétrique et les types de voies

Bosquet à Chênes
Terre Dupuis
Bois de Prouzel
Chât.
Pig.
Plan Quavoir
Chât. d'eau
D 8b
Éc.
0,5 C
Prouzel
les Coutures
Coulée Verte
les Fossettes
Bois de St-Avid
le Marais
Cim.
Terre Davenne
les Proies
0,1 C
Fossemanant
Élev. pisc.
D 8c
Bois du Quesnoy
Pré Madame
Canal de la Moricière
la Selle
les Trente
0,15 C
Neuville-lès-Lœuilly
N.-D. de la Délivrance
Chât.
D 61
0,3 C
Nampty
Cim.
Ant.
les Quarterons
Rigauville
le Bosquet
Chapelle Notre-Dame des Vertus
Bois de Nampty
Mémorial
Vierge de Nampty
D 210
D 8
D 162e
D 162
le Prés Maillard
la Selle
St. épur.
le Petit Plachy
Éc.
Chem.
Terrageux
Val de Selle
0,9 C
Plachy-Buyon
la Vigne
le Bosquet de Camont
les Gammes
Gennes
les Plats Camps
la Cornaillère
Vallée du Baillon
la Coignée
l'Épine de Corbie
la Sablonnière
Voir le profil altimétrique et les types de voies

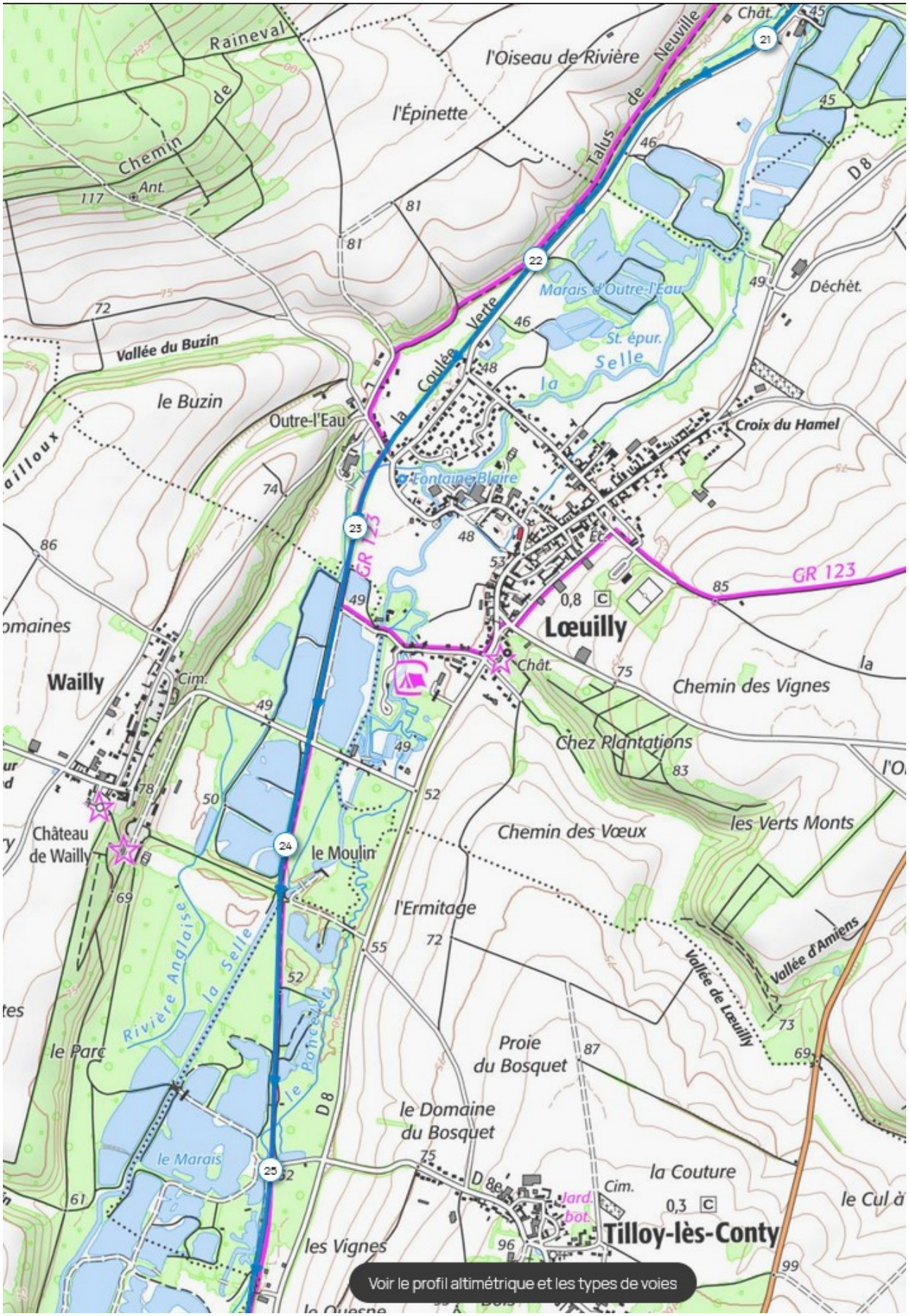
Raineval
Chemin de
l'Oiseau de Rivière
l'Épinette
Talus de Neuville
Chât.
Ant.
D 8
Marais d'Outre-l'Eau
St. épur.
Déchèt.
Vallée du Buzin
le Buzin
Outre-l'Eau
la Coulée Verte
la Selle
Croix du Hamel
Fontaine Blaire
GR 123
Lœuilly
Wailly
Cim.
Chât.
Chemin des Vignes
Chez Plantations
Château de Wailly
le Moulin
Chemin des Vœux
les Verts Monts
l'Ermitage
Rivière Anglaise
la Selle
le Ponceau
le Parc
Vallée de Lœuilly
Vallée d'Amiens
Proie du Bosquet
le Domaine du Bosquet
le Marais
la Couture
Jard. bot.
Tilloy-lès-Conty
les Vignes
le Cul à
Voir le profil altimétrique et les types de voies

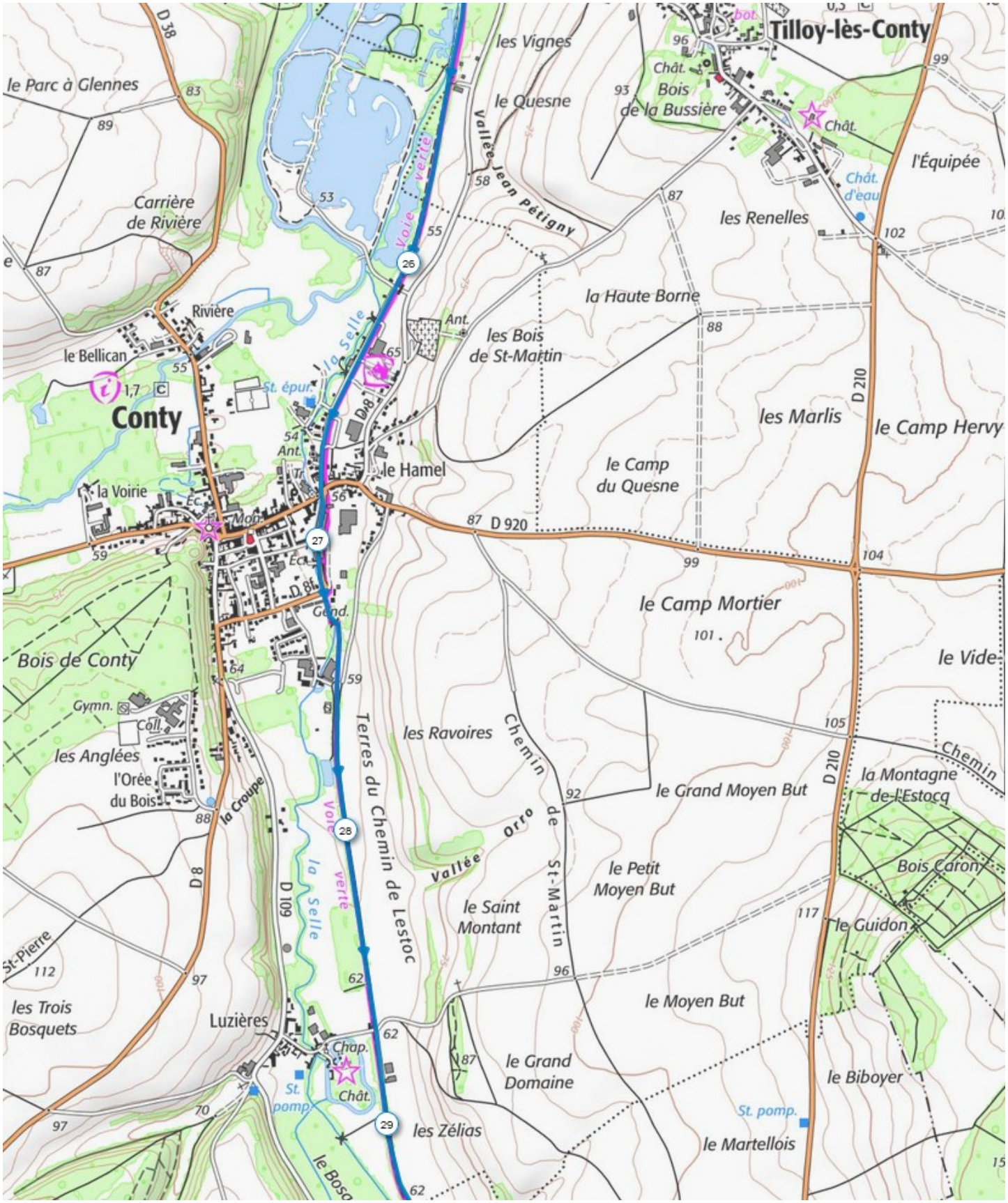
Tilloy-lès-Conty
Conty
le Parc à Glennes
Carrière de Rivière
Rivière
le Bellican
la Voirie
Bois de Conty
Gymn.
Coll.
les Anglées
l'Orée du Bois
la Croupe
les Trois Bosquets
St-Pierre
Luzières
Chap.
Chât.
St. pomp.
le Bosq
les Zélias
le Hamel
St. épur.
Ant.
Mon.
Gend.
Voie verte
la Selle
D 38
D 8
D 109
D 920
D 210
Terres du Chemin de Lestoc
Vallée Jean Pétigny
Vallée Orro
Chemin de St-Martin
les Vignes
le Quesne
Bois de la Bussière
Chât. d'eau
l'Équipée
les Renelles
la Haute Borne
les Bois de St-Martin
les Marlis
le Camp Hervy
le Camp du Quesne
le Camp Mortier
le Vide
les Ravoires
le Grand Moyen But
la Montagne de l'Estocq
Bois Caron
le Petit Moyen But
le Saint Montant
le Guidon
le Moyen But
le Grand Domaine
le Biboyer
le Martellois
St. pomp.

les Zélias
le Martellois
le Bosquet
Bois Quennetot
Bois du Guidon
les Zélias
la Selle
Vallée Gillet
la Choque
Grand Marais
la Vigne
l'Estoc
la Belle Crêche
D 109
D 210
Sous le Qui
Bois de Monsures
les Poiriers
Chapelle N.-D. des Victoires
le Cleutier
Bois de la Blanche Carrière
Monsures
le Plein
Vallée d'Enfer
la Grande Borne
Vallée Paul
D 4109
la Longue Fosse
Vallée Monée
Remise
Carrière Randon
D 106
D 11
Vallée de Valvéque
le Sarrasin
Chapelle N.-D. de Clémence
les Vignes
D 109
Croissy-sur-Celle
les Maresses
Sur la Cressonn
la Cognée
le Bois Élizard
Vallée de Gouy
Vallée Cressonni
D 38
sur la Ville
le Moulin des Prés
Terrageux
Chemin des Carrières
Voie verte
le Grand

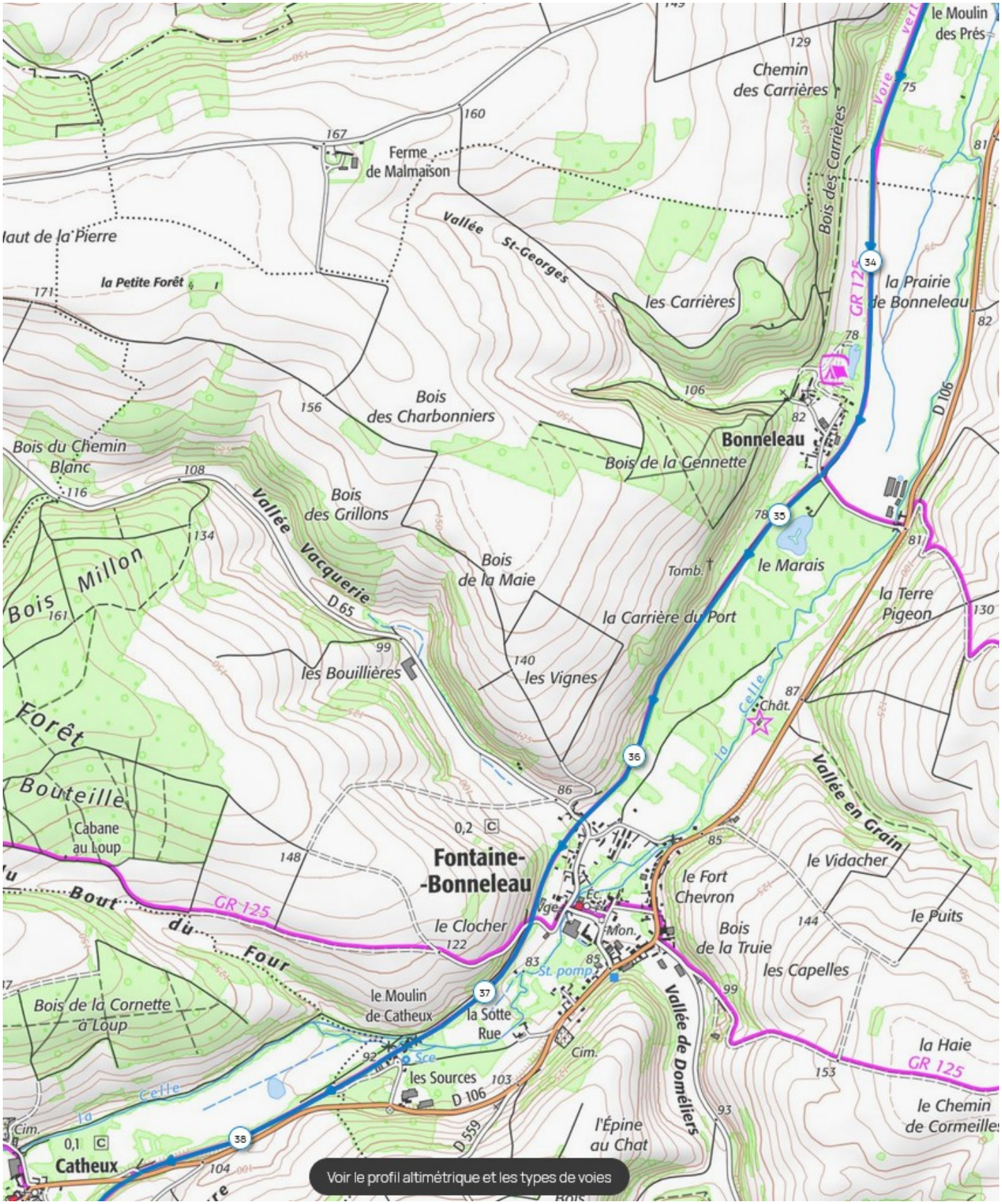
le Moulin des Prés
Chemin des Carrières
Bois des Carrières
Voie verte
Ferme de Malmaison
Vallée St-Georges
Haut de la Pierre
la Petite Forêt
les Carrières
la Prairie de Bonneleau
GR 125
D 106
Bonneleau
Bois des Charbonniers
Bois de la Gennette
Bois du Chemin Blanc
Bois des Grillons
Vallée Vacquerie
D 65
Bois Millon
Bois de la Maie
le Marais
Tomb.
la Carrière du Port
la Terre Pigeon
les Bouillières
les Vignes
Chât.
la Celle
Forêt Bouteille
Cabane au Loup
Vallée en Grain
Fontaine-Bonneleau
le Vidacher
le Fort Chevron
Bout du Four
le Clocher
Mon.
Bois de la Truie
le Puits
les Capelles
St. pomp.
Bois de la Cornette à Loup
le Moulin de Catheux
la Sotte Rue
Vallée de Domèliers
la Haie
Cim.
les Sources
Sce
D 559
l'Épine au Chat
le Chemin de Cormeilles
Catheux
Voir le profil altimétrique et les types de voies

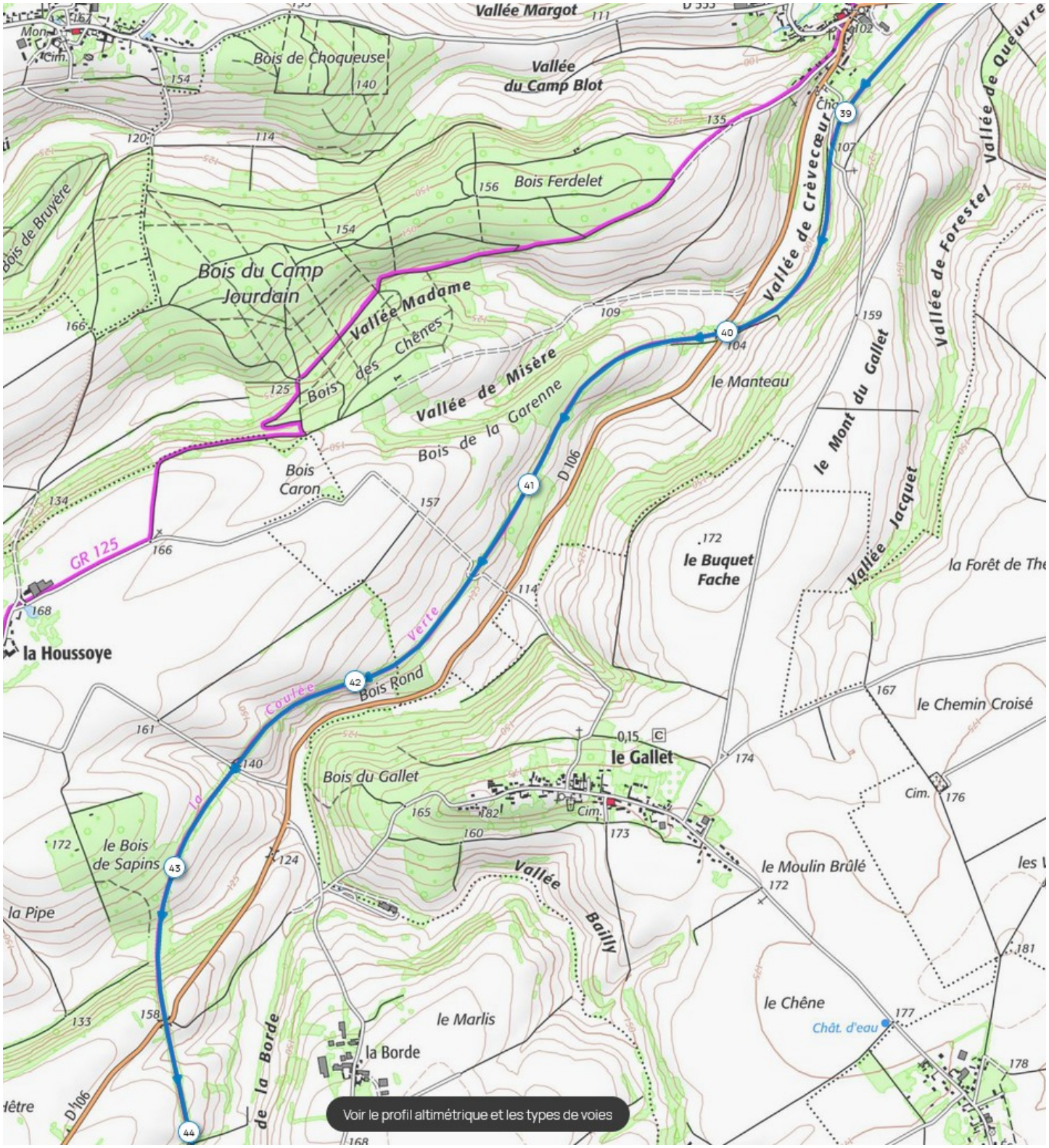
Vallée Margot
Bois de Choqueuse
Vallée du Camp Blot
Bois Ferdelet
Bois du Camp Jourdain
Vallée Madame
Bois des Chênes
Vallée de Misère
Bois de la Garenne
Bois Caron
GR 125
la Houssoye
Vallée de Crèvecœur
Vallée de Forestel
Vallée de Queuvre
le Manteau
le Mont du Gallet
Vallée Jacquet
le Buquet Fache
la Forêt de The
le Chemin Croisé
le Gallet
Bois du Gallet
Bois Rond
Coulée Verte
le Bois de Sapins
la Pipe
Vallée Bailly
le Moulin Brûlé
le Chêne
Chât. d'eau
le Marlis
la Borde
Vallée de la Borde
D 106
Voir le profil altimétrique et les types de voies

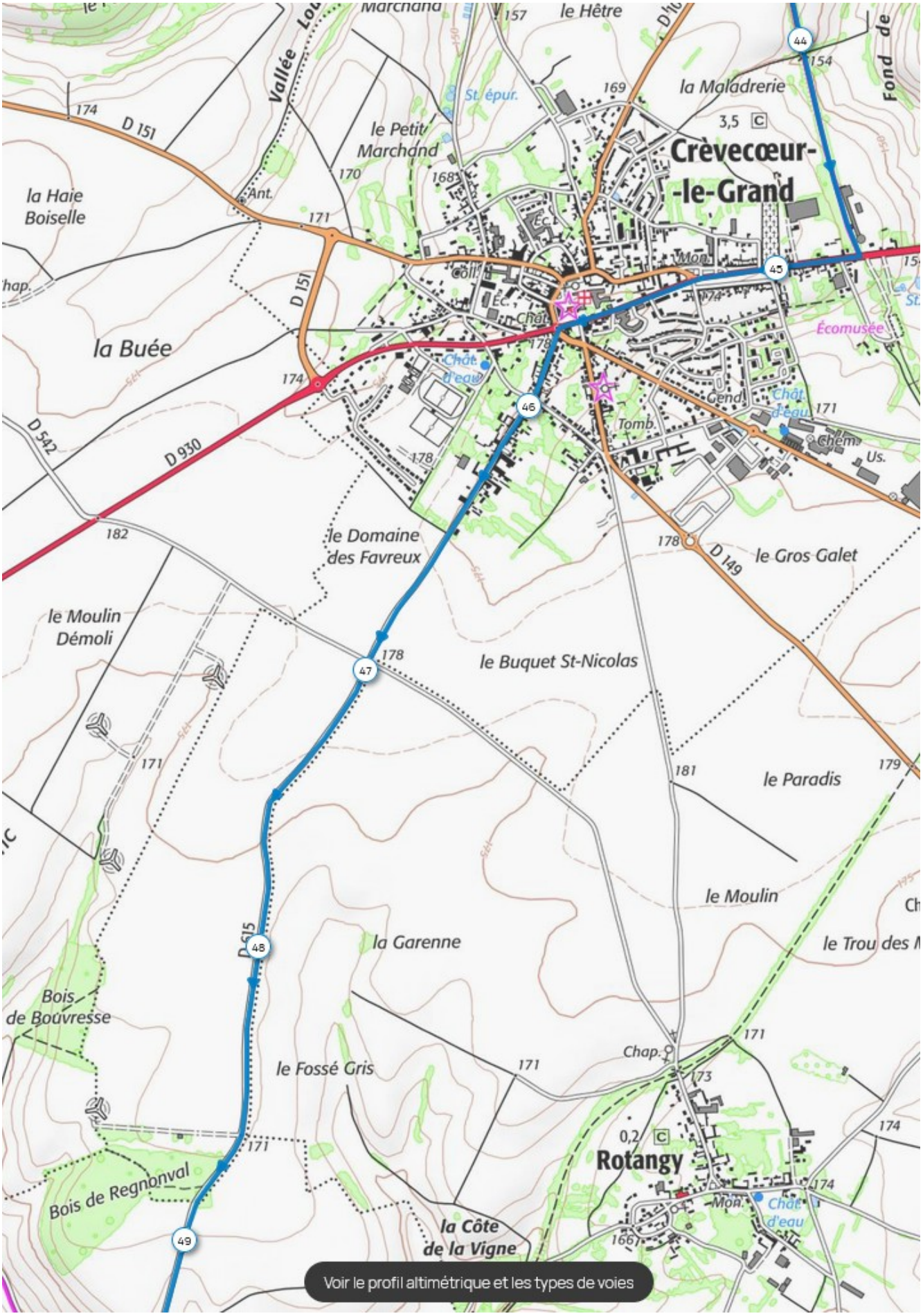

Voir le profil altimétrique et les types de voies

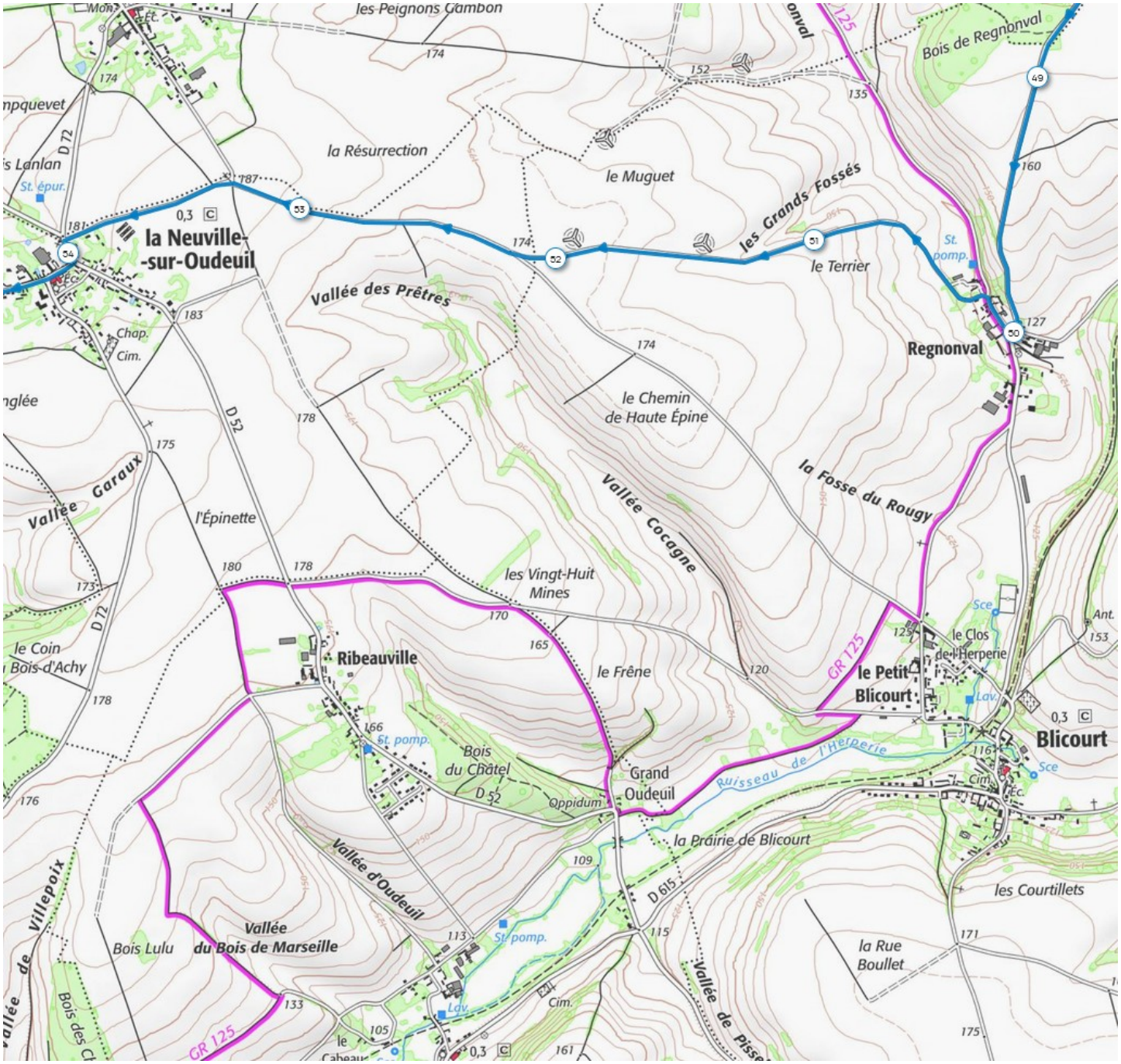
les Peignons Gambon
Bois de Regnonval
la Résurrection
le Muguet
les Grands Fossés
le Terrier
la Neuville-
-sur-Oudeuil
Vallée des Prêtres
Regnonval
le Chemin
de Haute Épine
la Fosse du Rougy
Vallée Cocagne
Vallée Garaux
l'Épinette
les Vingt-Huit
Mines
le Frêne
Ribeauville
le Petit
Blicourt
le Clos
de l'Herperie
Blicourt
Bois
du Châtel
Oppidum
Grand
Oudeuil
Ruisseau de l'Herperie
la Prairie de Blicourt
Vallée d'Oudeuil
Vallée
du Bois de Marseille
Bois Lulu
les Courtillets
la Rue
Boullet
Vallée de Pisse
le Coin
Bois-d'Achy
GR 125
D 72
D 52
D 615
St. pomp.
Lav.
Cim.
Éc.
Sce
Ant.
0,3

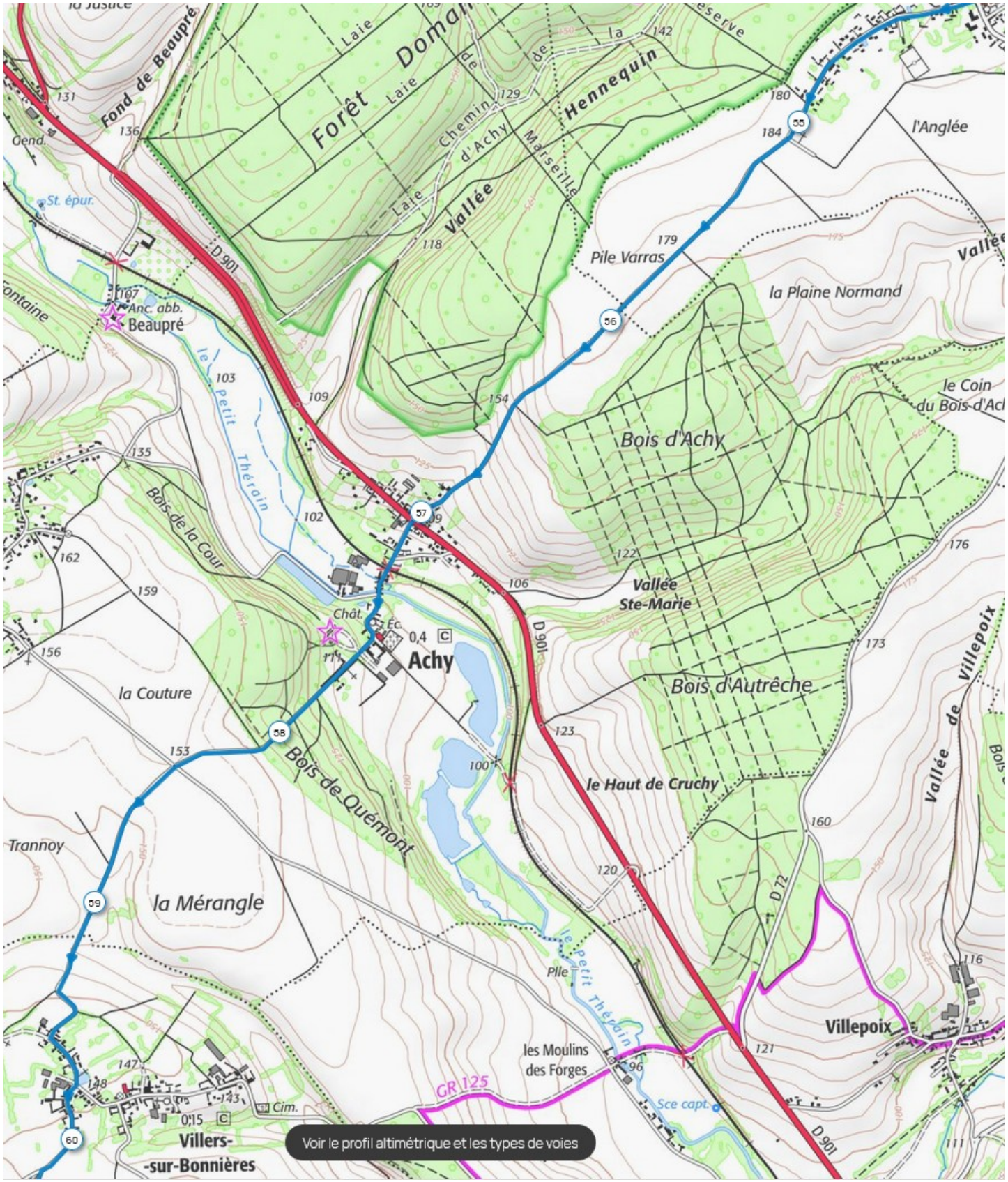
Fond de Beaupré
Forêt Domaniale
Laie
Chemin d'Achy
Hennequin
Vallée
Marseille
l'Anglée
Pile Varras
la Plaine Normand
Vallée
St. épur.
D 901
Anc. abb.
Beaupré
le Petit Thérain
Bois d'Achy
le Coin du Bois-d'Ach
Bois de la Cour
Vallée Ste-Marie
Chât.
Éc.
0,4
Achy
D 901
Bois d'Autrêche
la Couture
Bois de Quémont
le Haut de Cruchy
Vallée de Villepoix
Trannoy
la Mérangle
D 72
Villepoix
les Moulins des Forges
GR 125
Sce capt.
0,15
Villers-sur-Bonnières
Voir le profil altimétrique et les types de voies

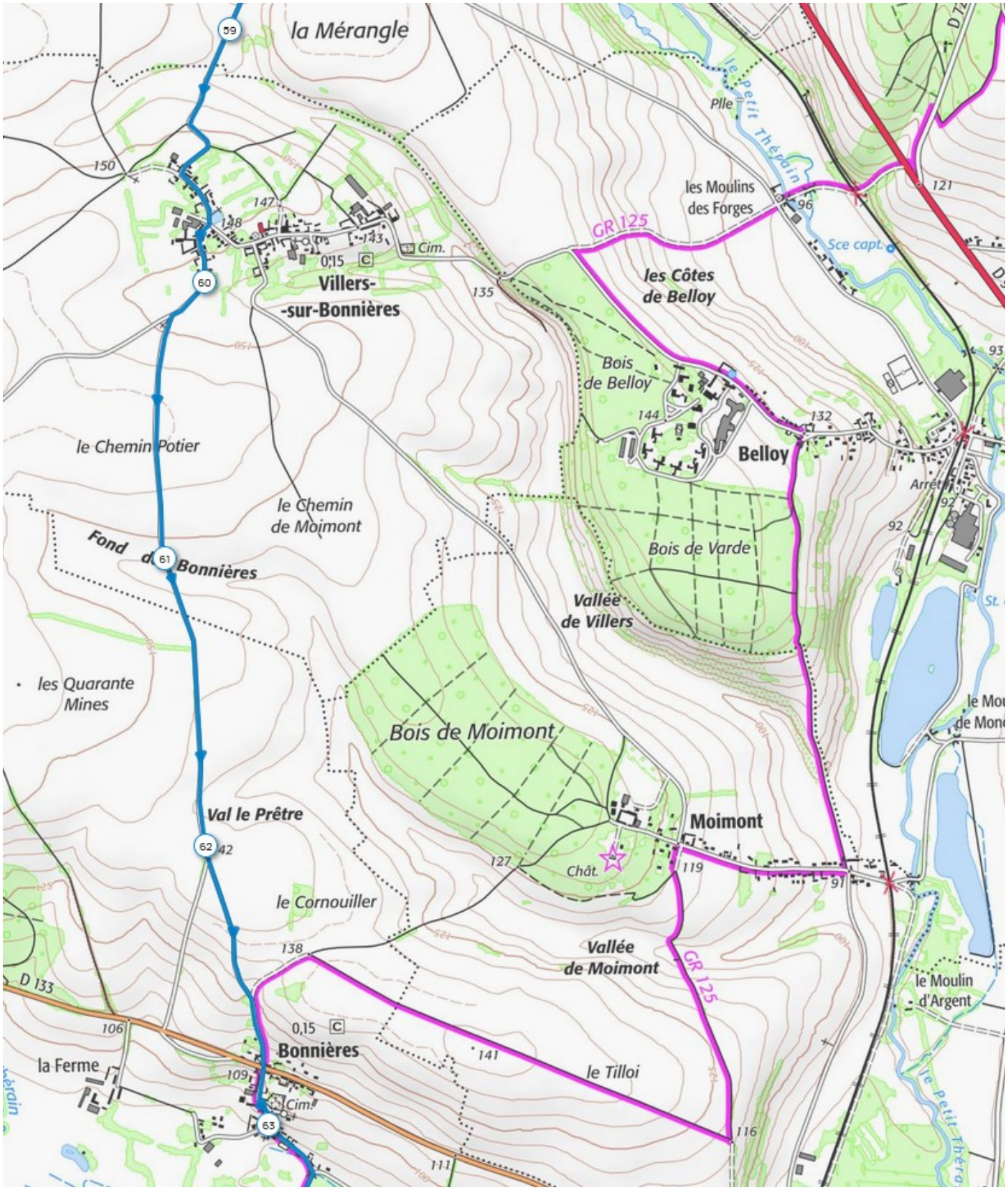
la Mérangle
59
60
61
62
63
150
147
148
143
0,15
C
Cim.
Villers-
-sur-Bonnières
135
GR 125
les Moulins
des Forges
96
Plle
le Petit Théraïn
Sce capt.
121
les Côtes
de Belloy
Bois
de Belloy
144
132
Belloy
93
Arrêt
92
le Chemin Potier
le Chemin
de Moimont
Fond de Bonnières
Bois de Varde
Vallée
de Villers
les Quarante
Mines
Bois de Moimont
Val le Prêtre
42
Moimont
127
Chât.
119
91
le Cornouiller
138
Vallée
de Moimont
GR 125
D 133
106
0,15
C
Bonnières
141
le Tilloi
la Ferme
109
Cim.
116
111
le Moulin
d'Argent
le Petit Théraïn

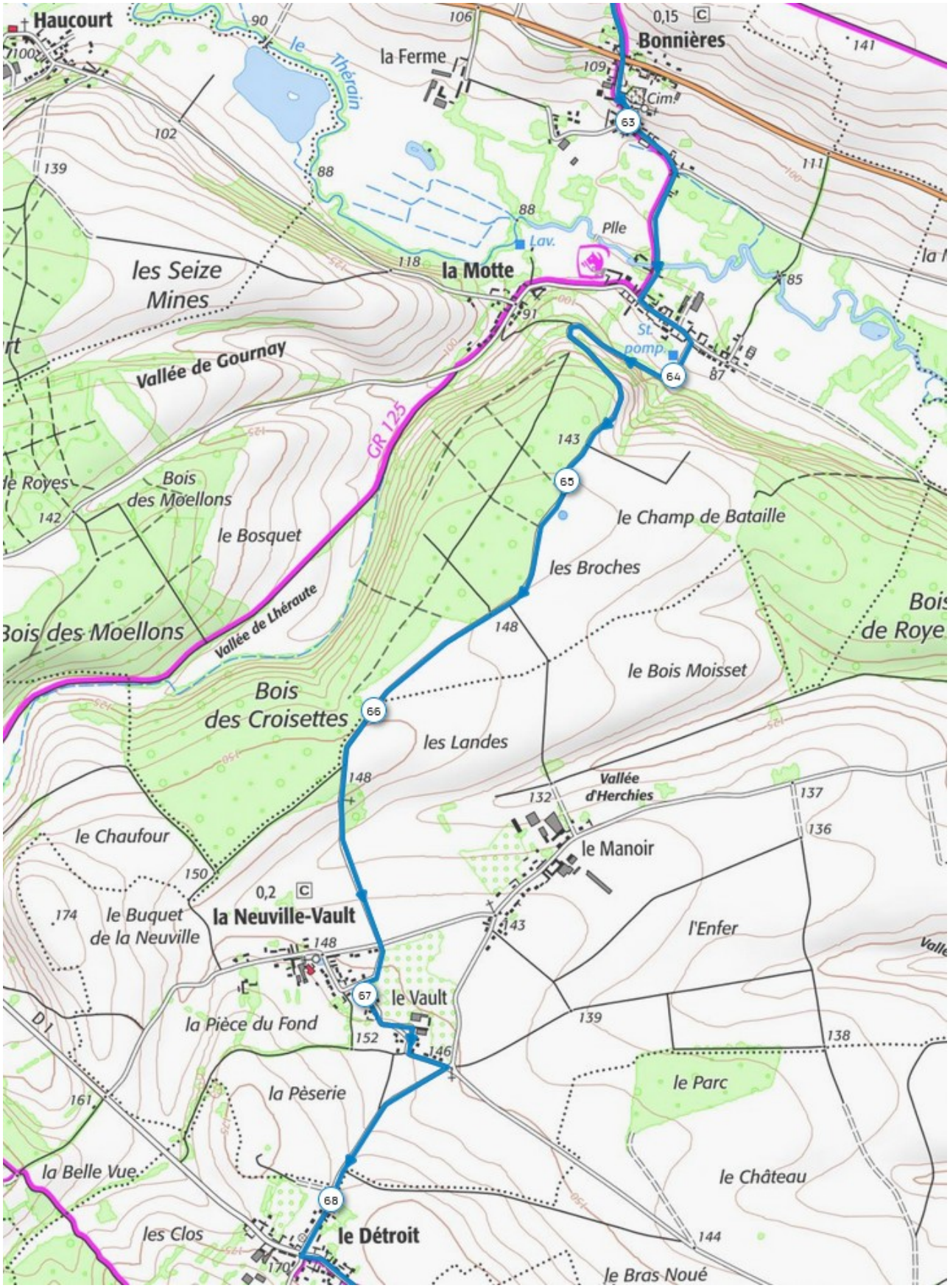
Haucourt
le Thérain
la Ferme
Bonnières
Cim.
63
Plle
Lav.
la Motte
les Seize Mines
St. pomp.
64
Vallée de Gournay
GR 125
65
le Champ de Bataille
Bois des Moellons
le Bosquet
les Broches
Vallée de Lhéraute
Bois des Moellons
le Bois Moisset
Bois des Croisettes
66
les Landes
Vallée d'Herchies
le Manoir
le Chaufour
la Neuville-Vault
le Buquet de la Neuville
l'Enfer
67
le Vault
la Pièce du Fond
D1
la Pèserie
le Parc
la Belle Vue
le Château
68
les Clos
le Détroit
le Bras Noué

le Détroit
les Clos
le Château
les Campagnes
le Bras Noué
la Haie aux Anglais
Pierrefitte-en-Beauvaisis
le Vieux Moulin
Fond de Montchel
les Quarante-Huit Mines
la Haute Borne
le Grand Plant
Croix Cressonnier
Bois des Fosses
Montchel
Fond de Notiv
le Feu Jumelle
Fond des Beurons
Savignies
le Mont Bénard
l'Argilière
le Pré Groux
les Beurons
le Bois des Grandes Soyes
la Montagne des Corbeaux
la Jonquère
la Marquayenne
la Hure
les Terres Rouges
Bois de la Marquayenne
la Poterie
Bois Verdier
St-Germain-la-Poterie
les Voilemonts
le Fond Cendrot
Voir le profil altimétrique et les types de voies