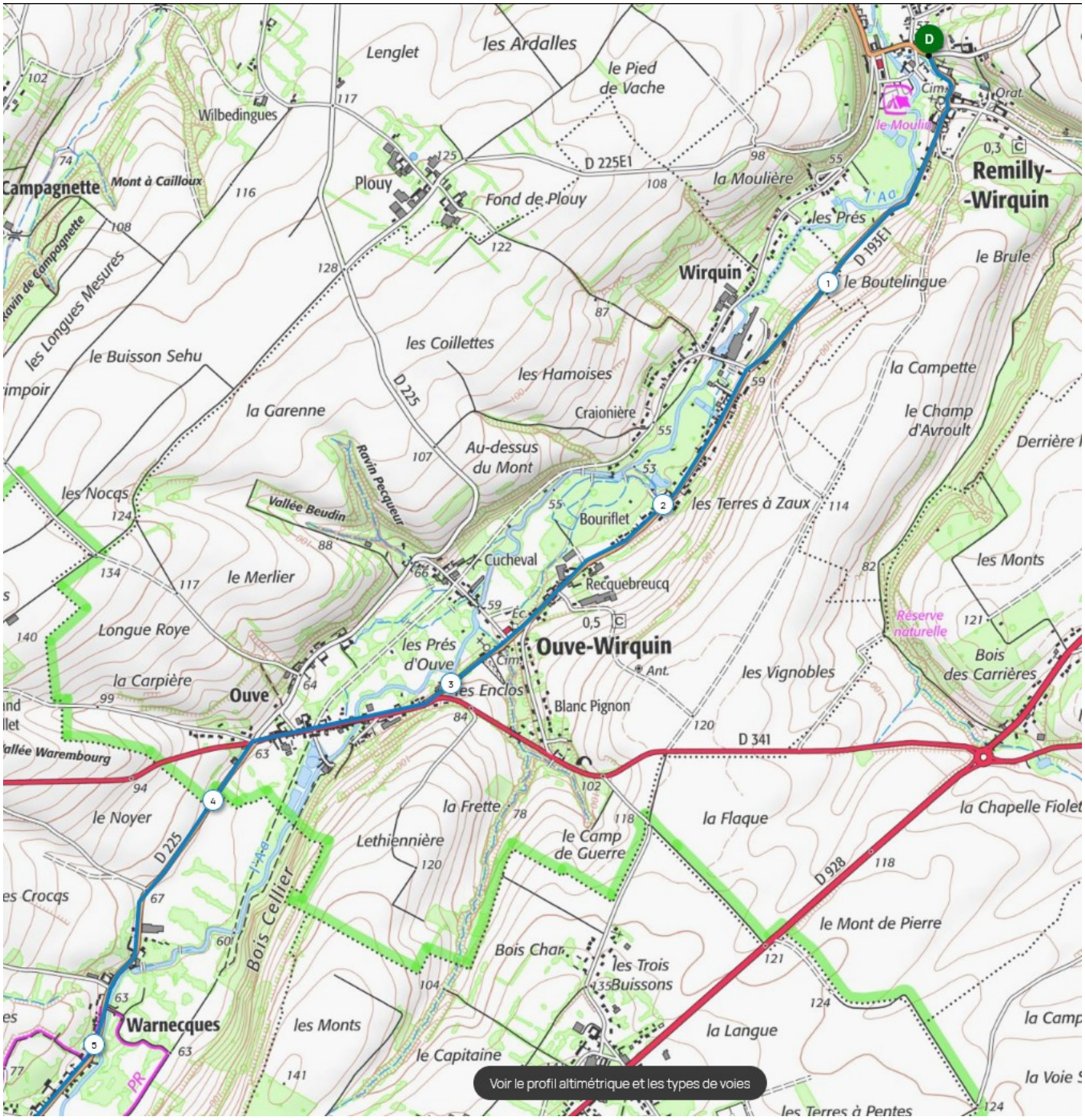

HFD3 — Etape 2 — Page 1

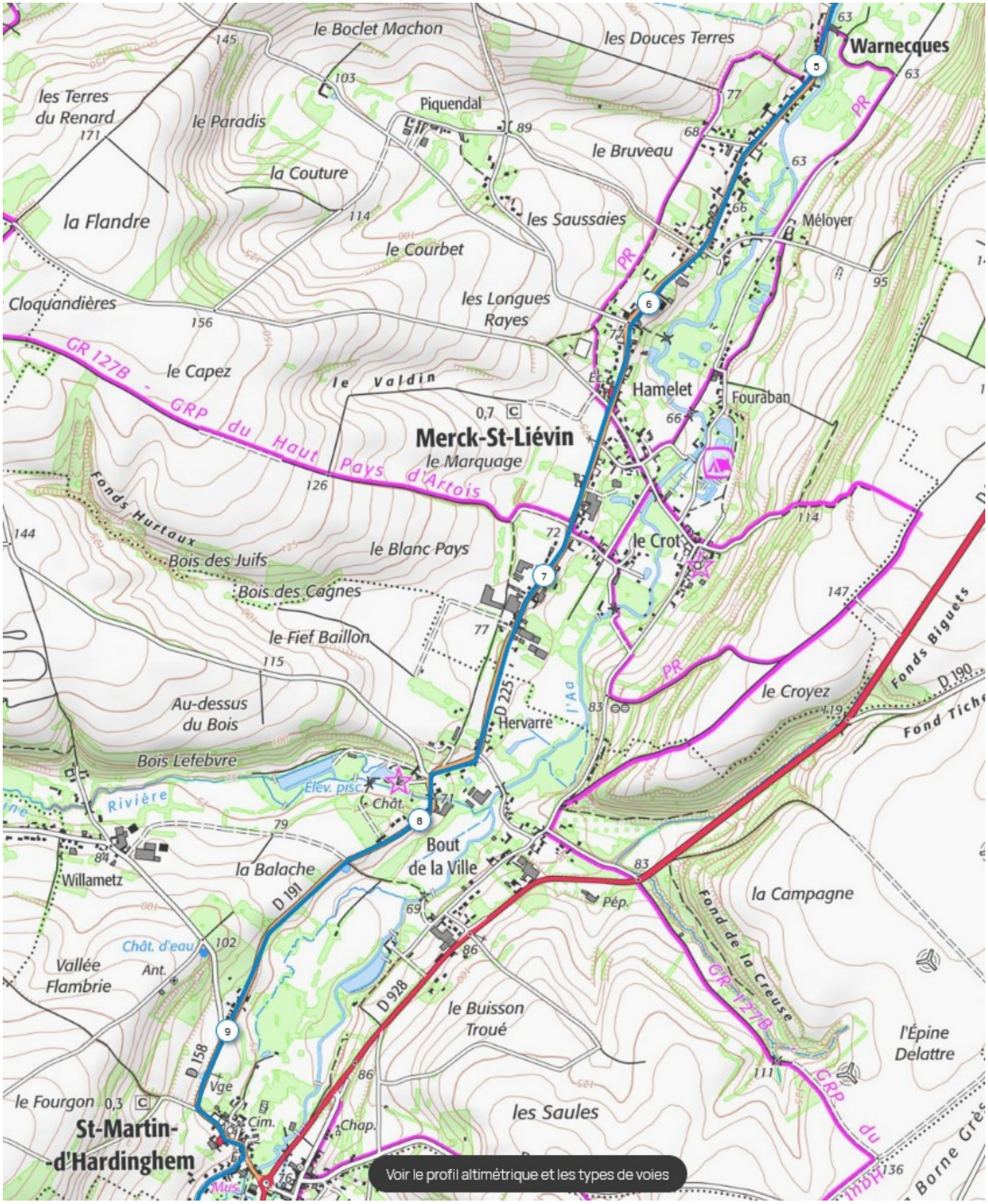
Warnecques
les Douces Terres
le Boclet Machon
les Terres du Renard
le Paradis
Piquendal
le Bruveau
la Couture
la Flandre
les Saussaies
Méloyer
le Courbet
Cloquandières
les Longues Rayes
GR 127B - GRP du Haut Pays d'Artois
le Capez
le Valdin
Hamelet
Fouraban
Merck-St-Liévin
le Marquage
Fonds Hurtaux
le Blanc Pays
Bois des Juifs
le Crot
Bois des Cagnes
le Fief Baillon
Au-dessus du Bois
Hervarre
le Croyez
Fonds Biguets
Fond Tiche
Bois Lefebvre
Rivière
Élev. pisc.
Chât.
Bout de la Ville
la Balache
Willametz
la Campagne
Pép.
Fond de la Creuse
Chât. d'eau
Vallée Flambrie
Ant.
le Buisson Troué
l'Épine Delattre
le Fourgon
Vge
Cim.
Chap.
les Saules
St-Martin-d'Hardinghem
Voir le profil altimétrique et les types de voies

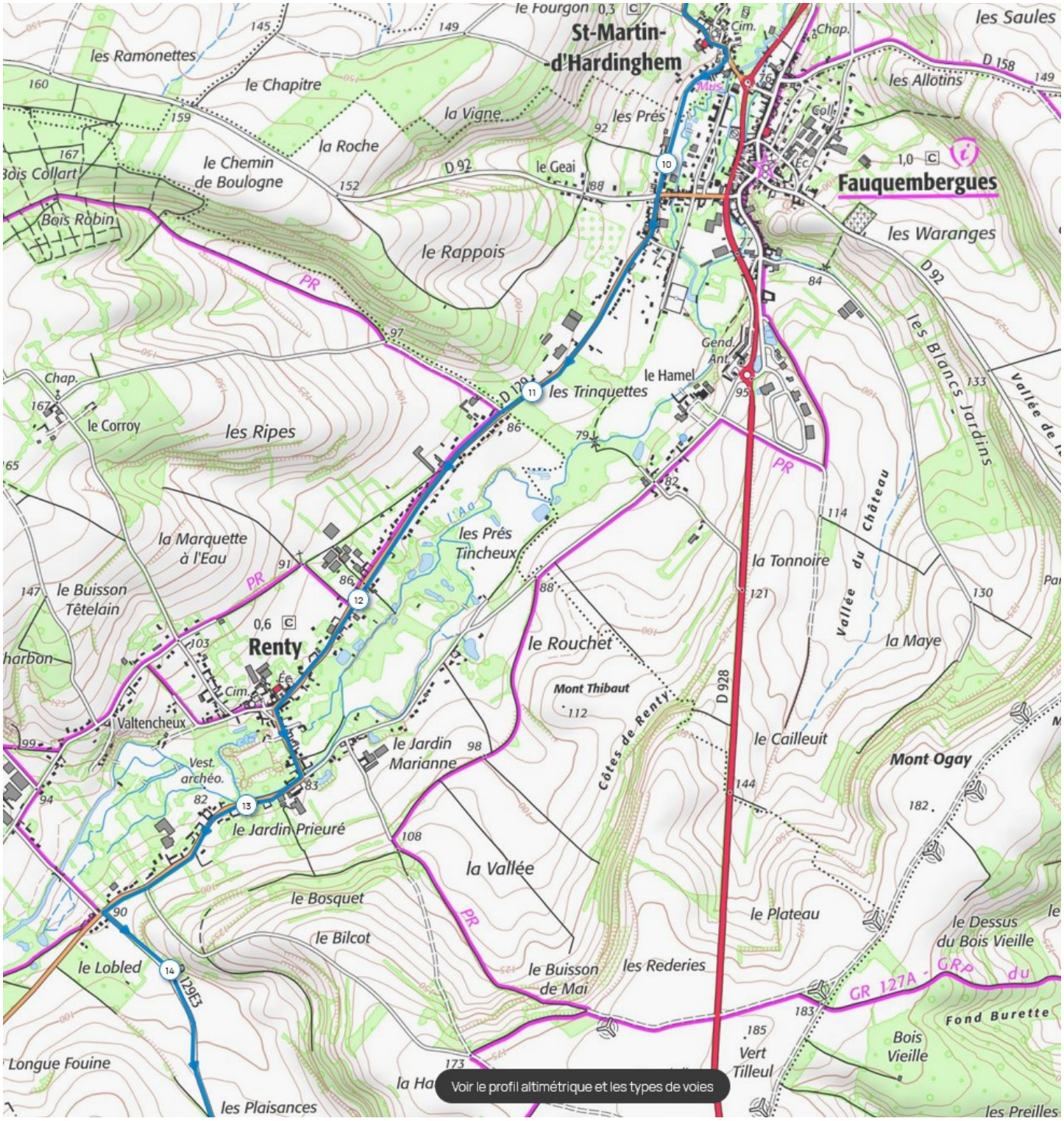

HFD3 — Etape 2 — Page 3

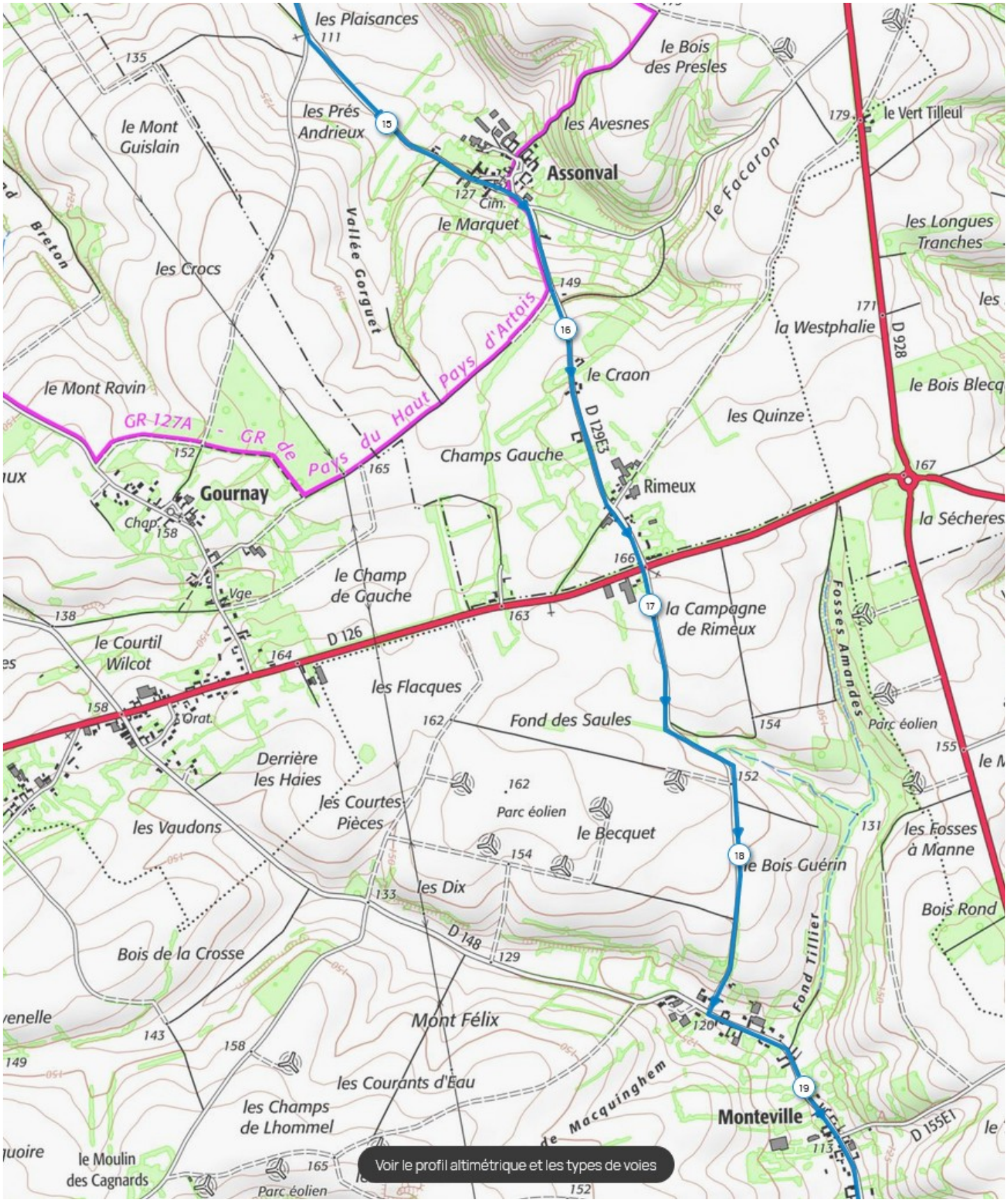
les Plaisances
le Bois des Presles
le Mont Guislain
les Prés Andrieux
les Avesnes
Assonval
le Vert Tilleul
le Facaron
le Marquet
Vallée Gorguet
les Longues Tranches
les Crocs
la Westphalie
D 928
le Mont Ravin
le Craon
le Bois Blecq
GR 127A - GR de Pays du Haut Pays d'Artois
les Quinze
Champs Gauche
Rimeux
Gournay
la Sécheres
le Champ de Gauche
la Campagne de Rimeux
Fosses Amandes
le Courtil Wilcot
D 126
les Flacques
Fond des Saules
Parc éolien
Derrière les Haies
les Courtes Pièces
le Becquet
les Vaudons
le Bois Guérin
les Fosses à Manne
les Dix
Bois Rond
D 148
Bois de la Crosse
Fond Tillier
Mont Félix
les Courants d'Eau
Macquinghem
les Champs de Lhommel
Monteville
D 155E1
le Moulin des Cagnards
Voir le profil altimétrique et les types de voies

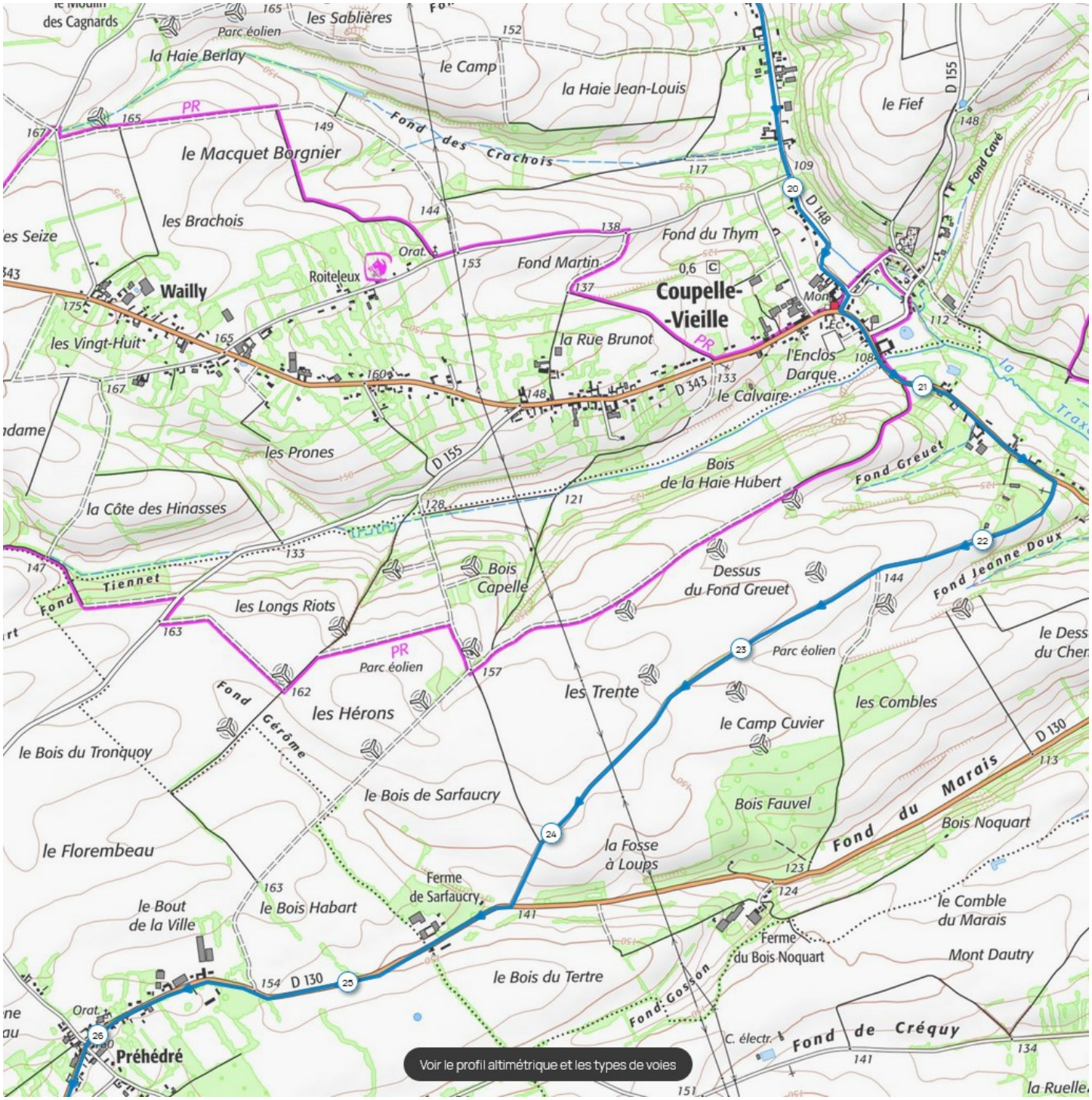
des Cagnards
Parc éolien
les Sablières
la Haie Berlay
le Camp
la Haie Jean-Louis
le Fief
D 155
PR
Fond des Crachois
le Macquet Borgnier
les Brachois
Fond du Thym
Fond Martin
Orat.
Roiteleux
Wailly
Coupelle-
-Vieille
D 148
Fond Cavé
les Vingt-Huit
la Rue Brunot
l'Enclos
Darque
le Calvaire
D 343
les Prones
Bois
de la Haie Hubert
Fond Greuet
la Côte des Hinasses
Fond Tiennet
Bois
Capelle
Dessus
du Fond Greuet
Fond Jeanne Doux
les Longs Riots
Parc éolien
les Trente
les Combles
le Camp Cuvier
Fond Gérôme
les Hérons
le Bois du Tronquoy
le Bois de Sarfaucry
Bois Fauvel
Fond du Marais
Bois Noquart
le Florembeau
la Fosse
à Loups
Ferme
de Sarfaucry
le Bout
de la Ville
le Bois Habart
le Comble
du Marais
Ferme
du Bois Noquart
Mont Dautry
le Bois du Tertre
D 130
Fond Gosson
C. électr.
Fond de Créquy
Préhédré
Voir le profil altimétrique et les types de voies

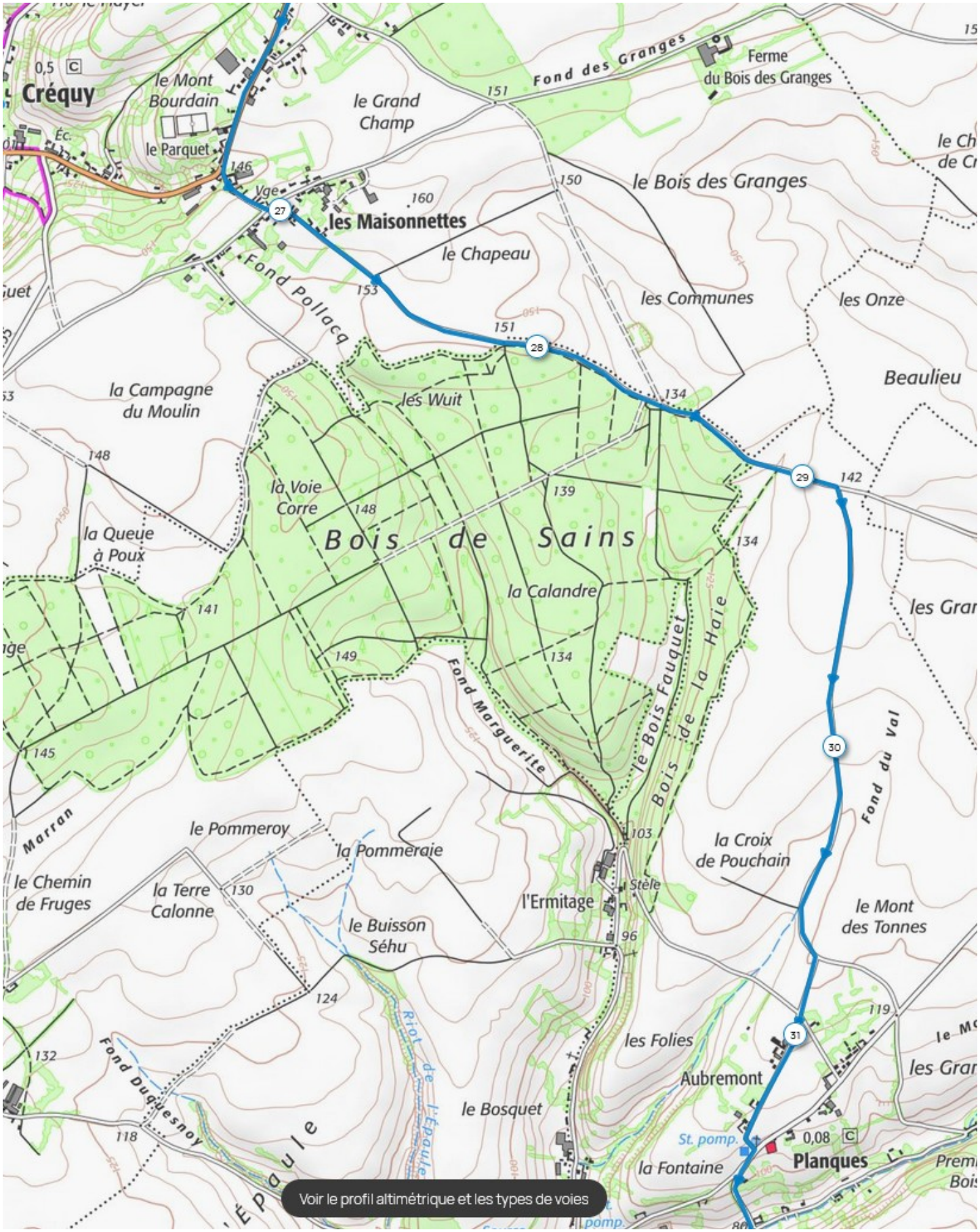
Créquy
le Mont Bourdain
le Parquet
le Grand Champ
Fond des Granges
Ferme du Bois des Granges
le Bois des Granges
les Maisonnettes
le Chapeau
Fond Pollacq
les Communes
les Onze
Beaulieu
la Campagne du Moulin
les Wuit
la Voie Corre
Bois de Sains
la Queue à Poux
la Calandre
Fond Marguerite
le Bois Fauquet
Bois de la Haie
Fond du Val
Marran
le Pommeroy
la Pommeraie
la Croix de Pouchain
le Chemin de Fruges
la Terre Calonne
l'Ermitage
Stèle
le Buisson Séhu
le Mont des Tonnes
Ruisseau de l'Épaule
les Folies
Aubremont
Fond Duquesnoy
le Bosquet
St. pomp.
la Fontaine
Planques
Voir le profil altimétrique et les types de voies

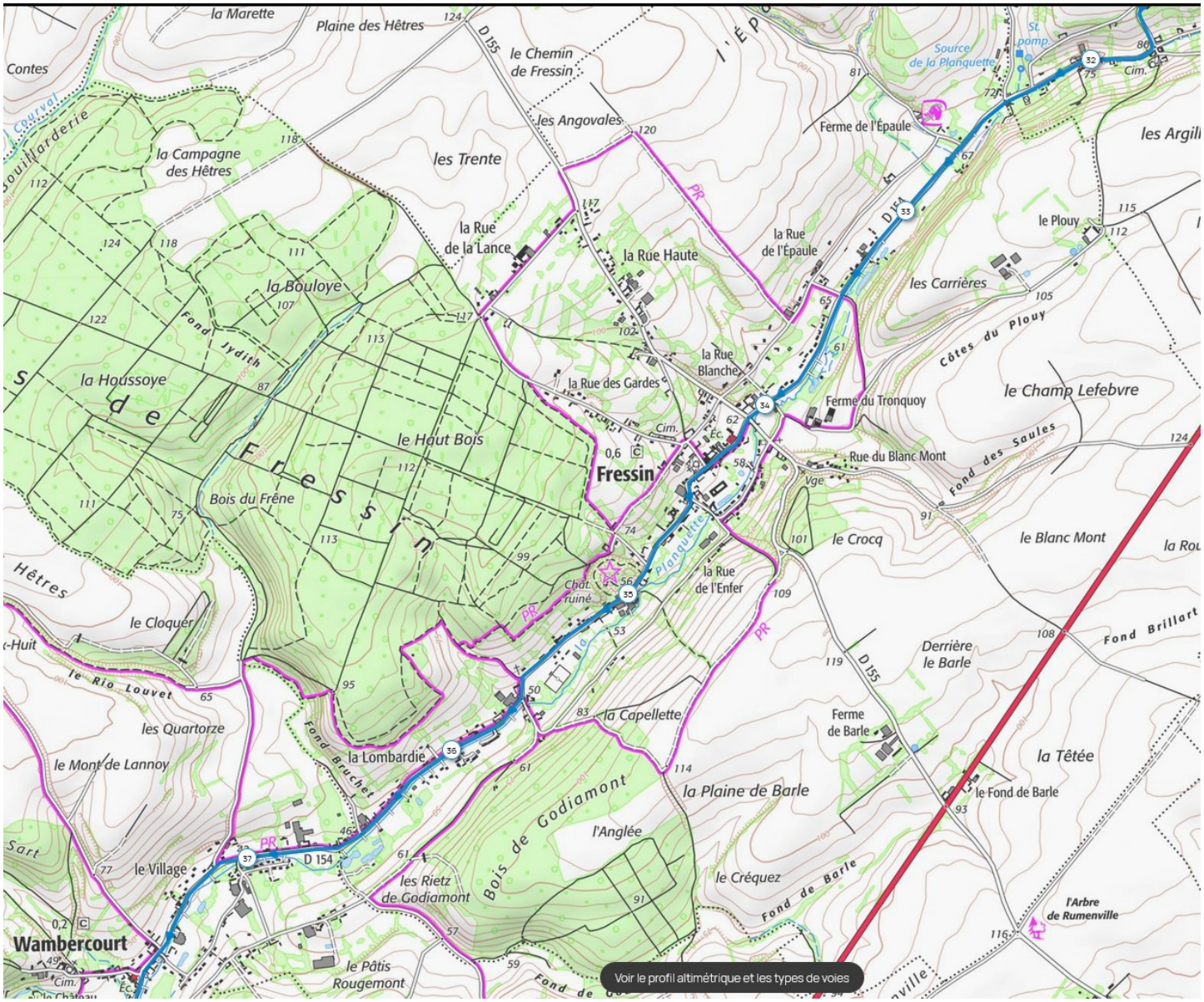
la Marette
Plaine des Hêtres
D 155
le Chemin de Fressin
Contes
les Angovales
Source de la Planquette
St. pomp.
Cim.
Ferme de l'Épaule
les Argil
la Campagne des Hêtres
les Trente
la Rue de la Lance
la Rue Haute
la Rue de l'Épaule
D 154
le Plouy
la Bouloye
les Carrières
Côtes du Plouy
Fond Jydith
la Rue Blanche
la Rue des Gardes
Ferme du Tronquoy
le Champ Lefebvre
la Houssoye
le Haut Bois
Fressin
Rue du Blanc Mont
Fond des Soules
Bois du Frêne
le Crocq
le Blanc Mont
la Rue de l'Enfer
Chât. ruiné
Hêtres
le Cloquer
Fond Brillart
Derrière le Barle
le Rio Louvet
les Quartorze
la Capellette
Ferme de Barle
la Lombardie
la Têtée
le Mont de Lannoy
Fond Brucher
la Plaine de Barle
le Fond de Barle
Bois de Godiamont
l'Anglée
le Village
les Rietz de Godiamont
le Créquez
Fond de Barle
l'Arbre de Rumenville
Wambercourt
le Pâtis Rougemont
Voir le profil altimétrique et les types de voies

la Croix du Ménage
les Merelles
le Blanc Mont
la Campigneul
Bois Monsieur
le Château
St-Martin
Buisson de Pierrepont
le Fort Mahon
Fond Bodelot
Côte Monneau
GR 121 - GRP
Fond Jean Wafin
les Hours
Commune de Cavron-St-Martin
le Pâtis des Carmes
le Bosquet
Cavron
Fond Blanchard
le Pâtis
le Ménage
GRP Canche-Authie
GR 123
le Bois Coquerel
la Maladrerie
Pisciculture
Planquette
le Pâtis Balbeur
le Rideau Tordu
les Dix-Sept
Bois du Fond des Pendus
les Côtes
Chapelle Ségard
le Quénet
la Plaine de la L
le Mont Coquerelle
le Petit Cavron
D 154
le Mont Asselin
St-Roch
les Fonds
les Angles
Fond Brebion
le Vieux Château
D 113
les Prés des Dames
les Fonds d'Aubin-St-Vaast
St-Vaast
FORÊT
Fond Notre-Dame
la Jatte
DOMANIALE
le Marclet
Aubin-St-Vaast
Manoir des Étangs
Mais. forest
Grand Croc
Voir le profil altimétrique et les types de voies

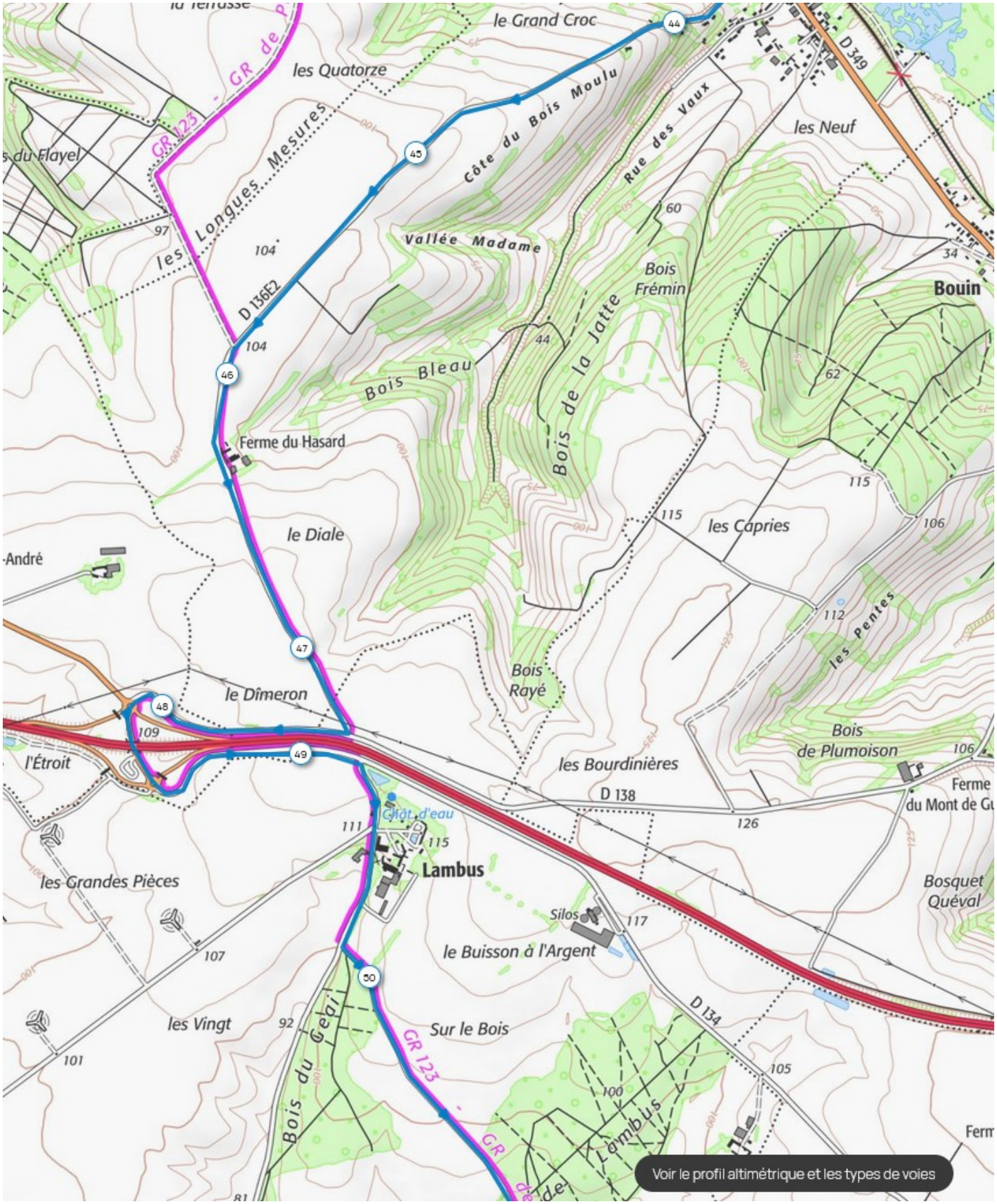
le Grand Croc
les Quatorze
GR 123 - GR de P
Côte du Bois Moulu
Rue des Vaux
D 349
les Neuf
les Longues Mesures
Vallée Madame
Bois Frémin
Bouin
D 136E2
Bois Bleau
Bois de la Jatte
Ferme du Hasard
le Diale
les Capries
les Pentes
Bois Rayé
le Dîmeron
Bois de Plumoison
l'Étroit
les Bourdinières
D 138
Ferme du Mont de Gu
Chât. d'eau
Lambus
les Grandes Pièces
Bosquet Quéval
Silos
le Buisson à l'Argent
D 134
les Vingt
Sur le Bois
Bois du Geai
GR 123 - GR de Lambus
Voir le profil altimétrique et les types de voies

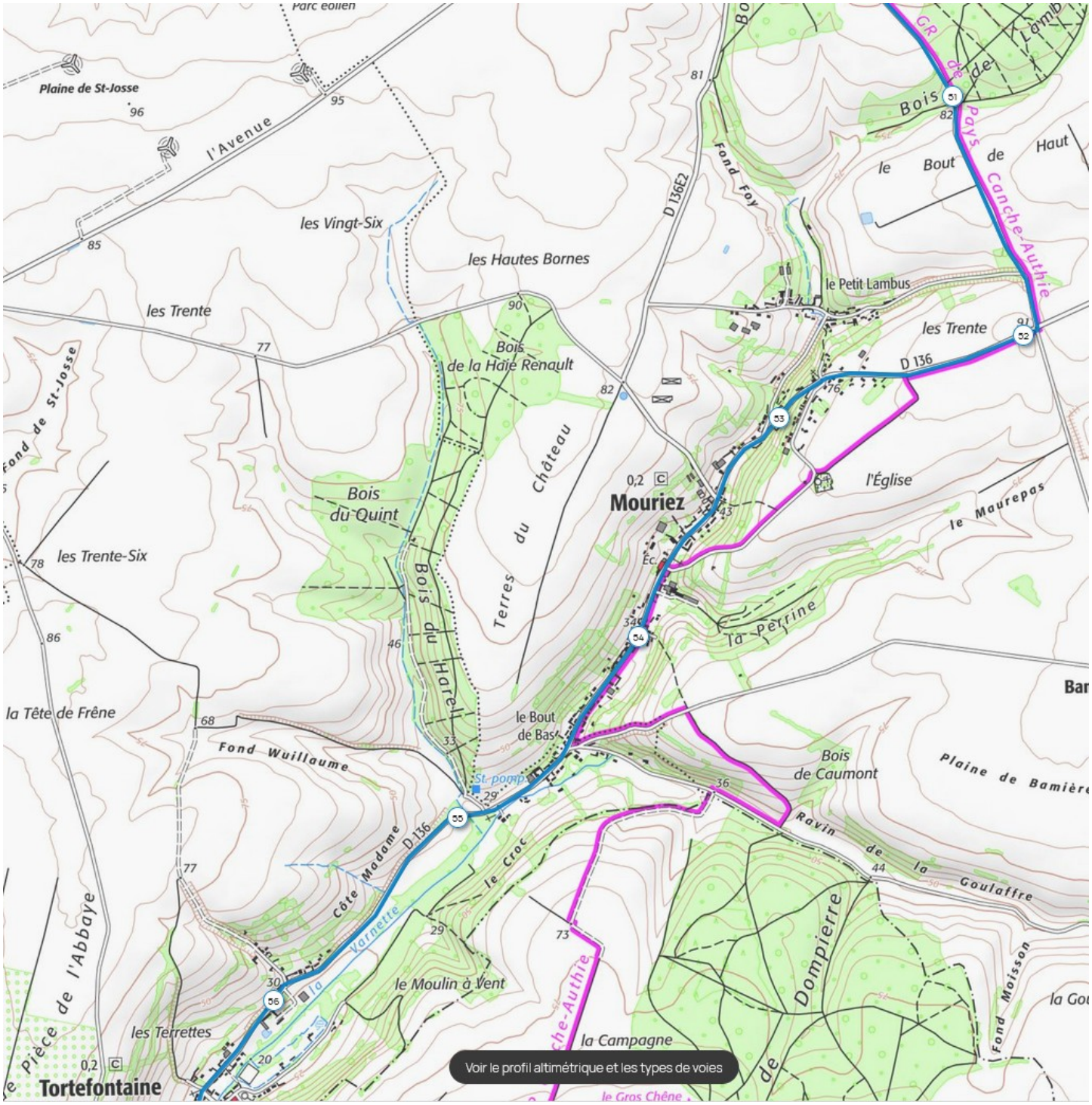
Parc éolien
Plaine de St-Josse
l'Avenue
les Vingt-Six
les Hautes Bornes
les Trente
Bois de la Haie Renault
Fond de St-Josse
Bois du Quint
Terres du Château
les Trente-Six
Bois du Harel
la Tête de Frêne
Fond Wuillaume
St pompe
Côte Madame
D 136
le Croc
la Varnette
le Moulin à Vent
les Terrettes
Tortefontaine
Pièce de l'Abbaye
la Campagne
le Gros Chêne
Mouriez
le Bout de Bas
D 136E2
Fond Foy
le Petit Lambus
les Trente
D 136
l'Église
le Maurepas
la Perrine
Bois de Caumont
Ravin de la Goulaffre
Plaine de Bamière
Dompierre
Fond Moisson
le Bout de Haut
Bois de Lamb
GR de Pays Canche-Authie
Voir le profil altimétrique et les types de voies

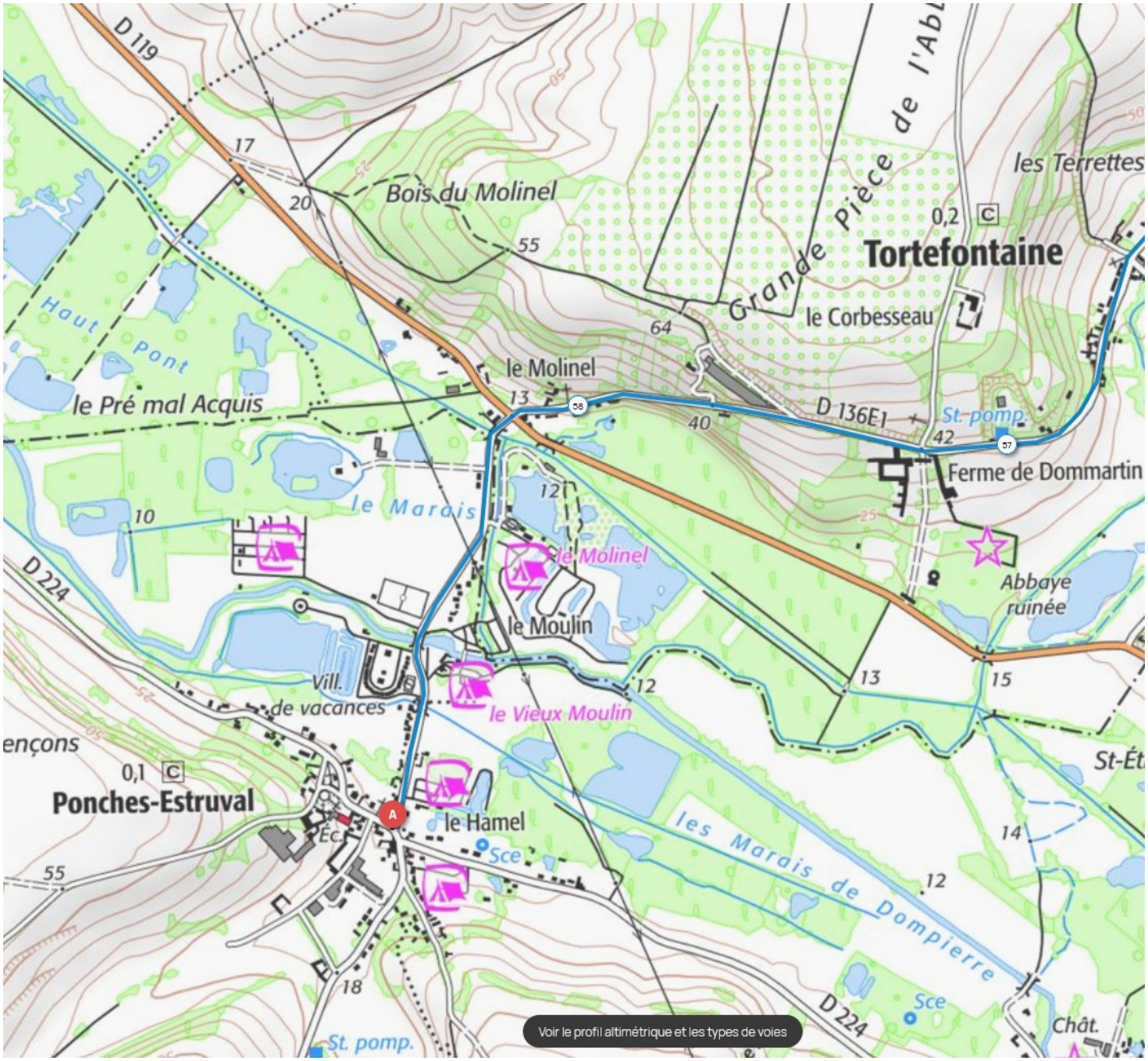
D 119
Bois du Molinel
Grande Pièce de l'Ab
les Terrettes
Tortefontaine
le Corbesseau
Haut Pont
le Pré mal Acquis
le Molinel
D 136E1
St. pomp.
Ferme de Dommartin
le Marais
le Molinel
le Moulin
Abbaye ruinée
D 224
Vill. de vacances
le Vieux Moulin
Ponches-Estruval
le Hamel
les Marais de Dompierre
St. pomp.
Sce
Chât.
Voir le profil altimétrique et les types de voies